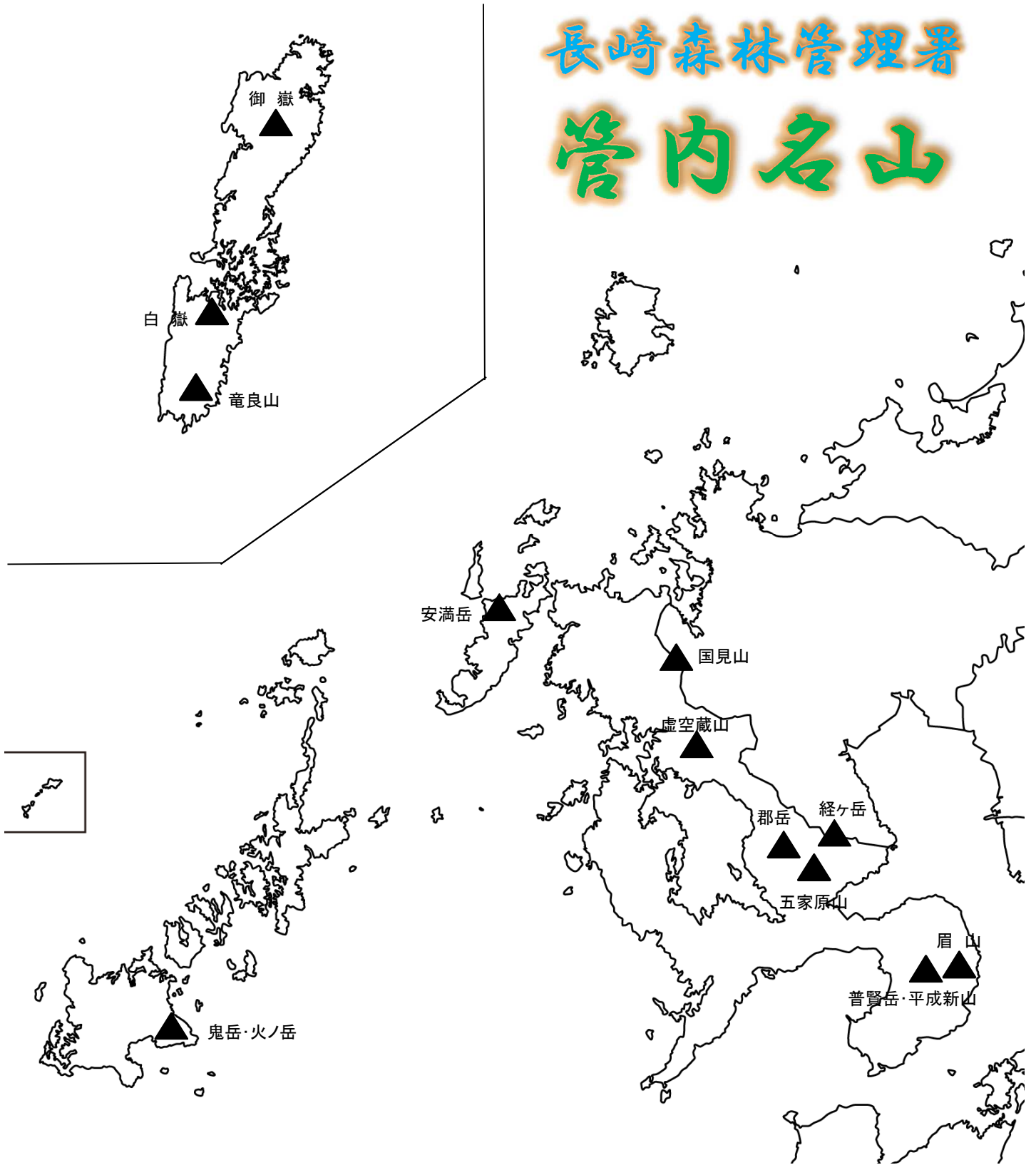


# 長崎森林管理署 管内名山



長崎森林管理署の管内は九州北西部に位置し、東は佐賀県境、北は国境の島である対馬、西は男女群島を含む五島列島、南は雲仙岳を抱える島原半島と長崎県全域の国有林を管理しています。

この管内にある平成新山をはじめとした著名な山々をご紹介します。



林野庁 九州森林管理局 長崎森林管理署



ツシマヤマネコ

1

# 2022 JANUARY

初春の対馬市御岳(479m)  
 佐護御岳・瀬田御岳国有林では「御岳ツシマヤマネコ希少個体群保護林」  
 (156ha)としてツシマヤマネコの保護事業に取り組んでいます。  
 右上の写真は自動カメラで撮影されたツシマヤマネコです。

Sun	Mon	Tue	Wed	Thu	Fri	Sat
						1 元旦
2	3	4	5	6	7	8
9	10 成人の日	11	12	13	14	15
16	17	18	19	20	21	22
23/30	24/31	25	26	27	28	29





玉之浦椿

2

## 2022 FEBRUARY

五島市富江港から見た手前左が鬼岳(315m)、右奥は火岳(314m)どちらも国有林ではありませんが、福江島を代表する山です。鬼岳の麓には五島椿森林公園があり、福江島で発見された「玉之浦」など259種のツバキが植栽され、毎年2月が見頃になります。

Sun	Mon	Tue	Wed	Thu	Fri	Sat
		1	2	3	4	5
6	7	8	9	10	11 建国記念日	12
13	14	15	16	17	18	19
20	21	22	23 天皇誕生日	24	25	26
27	28					



林野庁 九州森林管理局 長崎森林管理署

野岳湖



3

# 2022 MARCH

大村市大村湾グリーンロードから見た郡岳(826m)  
福重山国有林にある郡岳の裾野には、江戸時代に築かれた周囲3 kmの野岳湖があり、桜の名所にもなっています。また、周辺ではキャンプやサイクリングができる山間のスポットにもなってます。

Sun	Mon	Tue	Wed	Thu	Fri	Sat
		1	2	3	4	5
6	7	8	9	10	11	12
13	14	15	16	17	18	19
20	21 春分の日	22	23	24	25	26
27	28	29	30	31		





仁田峠のミヤマキリシマ

# 4 2022 APRIL

雲仙山系の奥から平成新山(1,483m)、手前は普賢岳(1,359m)で国見岳(1,347m)にはミヤマキリシマがみられます。雲仙の国有林は、ほとんどが国立公園に指定されています。GW時期に仁田峠周辺では、ミヤマキリシマの花が開花し、多くの観光客が訪れています。

Sun	Mon	Tue	Wed	Thu	Fri	Sat
					1	2
3	4	5	6	7	8	9
10	11	12	13	14	15	16
17	18	19	20	21	22	23
24	25	26	27	28	29 昭和の日	30



林野庁 九州森林管理局 長崎森林管理署



満々と水を湛える農業用ため池

**5**

**2022 MAY**

佐世保市世知原地区から見た国見山(776m)  
佐賀県伊万里市との県境にある国見山周辺の国有林は、山麓に点在する農業用ため池の水源涵養機能を発揮する森林です。

Sun	Mon	Tue	Wed	Thu	Fri	Sat
1	2	3 憲法記念日	4 みどりの日	5 こどもの日	6	7
8	9	10	11	12	13	14
15	16	17	18	19	20	21
22	23	24	25	26	27	28
29	30	31				



林野庁 九州森林管理局 長崎森林管理署



川棚町側から見た虚空蔵山

6

2022 JUNE

東彼杵町側から見た虚空蔵山(609m)の南東部麓に川内山国有林があり、長崎自動車道を大村方面から東彼杵方面へ走行する時に見える独特な形をした山です。山頂付近が東彼杵町と川棚町の境になっており、川棚町側から見ると全く異なった形をしている不思議な山です。

Sun	Mon	Tue	Wed	Thu	Fri	Sat
			1	2	3	4
5	6	7	8	9	10	11
12	13	14	15	16	17	18
19	20	21	22	23	24	25
26	27	28	29	30		



林野庁 九州森林管理局 長崎森林管理署



治山・治水施設

7

2022 JULY


島原市内のひょうたん池公園から見た眉山(819m)  
江戸時代に山体崩壊を起こし「島原大變、肥後迷惑」といわれた大惨事が発生しました。その後も大正・昭和・平成と年号が変わっても大きな災害が発生しているため、令和の現在でも国有林において治山・治水事業を継続して行い、下流域への防災対策に努めています。

Sun	Mon	Tue	Wed	Thu	Fri	Sat
					1	2
3	4	5	6	7	8	9
10	11	12	13	14	15	16
17	18 海の日	19	20	21	22	23
24/31	25	26	27	28	29	30



林野庁 九州森林管理局 長崎森林管理署





山頂から浅茅湾を望む

8

2022 AUGUST

対馬市上見坂展望台から見た白嶽(518m)は双耳峰が特徴の山で、白く空に向かって輝く姿は海からもハッキリ望むことができ、古くから霊峰として信仰されています。山頂からは浅茅湾の複雑な海岸線と無数の島々が望めます。

Sun	Mon	Tue	Wed	Thu	Fri	Sat
	1	2	3	4	5	6
7	8	9	10	11 山の日	12	13
14	15	16	17	18	19	20
21	22	23	24	25	26	27
28	29	30	31			



林野庁 九州森林管理局 長崎森林管理署

中腹から雲仙・諫早平野・有明海を望む



諫早市街地から見える五家原岳(1,057m)の山頂は、周囲に障害物が少ないことからテレビや防災無線等のアンテナが数多く立っています。この山は諫早市と大村市との境界に位置しており、奥には多良山系の多良岳も見えます。ここから経ヶ岳に至る縦走路は佐賀県との県境にもなっており、多くの登山者が訪れています。


9

2022 SEPTEMBER

Sun	Mon	Tue	Wed	Thu	Fri	Sat
				1	2	3
4	5	6	7	8	9	10
11	12	13	14	15	16	17
18	19 敬老の日	20	21	22	23 秋分の日	24
25	26	27	28	29	30	



林野庁 九州森林管理局 長崎森林管理署



山頂から構成遺産の春日集落を望む  
奥は生月島

平戸市生月島から見た安満岳山(514m)

安満岳周辺の国有林は2018年に長崎天草地方の潜伏キリシタン関連遺産として世界文化遺産に登録されました。山頂からは、構成遺産の一つで、16世紀から禁教期を経て現在に至るまで、潜伏キリシタンが生活を営んでいた頃の集落構造がほぼ変わらずに維持されています。

# 10 2022 OCTOBER

Sun	Mon	Tue	Wed	Thu	Fri	Sat
						1
2	3	4	5	6	7	8
9	10 スポーツの日	11	12	13	14	15
16	17	18	19	20	21	22
23/30	24/31	25	26	27	28	29



国民の森林・国有林

林野庁 九州森林管理局 長崎森林管理署



経ヶ岳から雲仙(奥)と多良岳を望む

大村市黒木集落から見た経ヶ岳(1,076m)

経ヶ岳は、佐賀県境に連なる多良山系の最高峰の山です。この麓にある国有林は「萱瀬山水源の森」に指定されており、大村市や長崎市の水源になっています。また、旧藩時代に植林された萱瀬スギは「森の巨人たち百選」にも選ばれています。

11

2022 NOVEMBER


Sun	Mon	Tue	Wed	Thu	Fri	Sat
		1	2	3 文化の日	4	5
6	7	8	9	10	11	12
13	14	15	16	17	18	19
20	21	22	23 勤労感謝の日	24	25	26
27	28	29	30			



林野庁 九州森林管理局 長崎森林管理署



保護林の中にあるスダジイの盤根



# 12 2022 DECEMBER

対馬市矢立山から見た竜良山(558m)  
 龍良山原始林はスダジイ、アカガシ、イスノキなどが生育し、国の天然記念物として指定されていることから、希少個体群保護林として管理しています。  
 ※国有林では龍良山と表記

Sun	Mon	Tue	Wed	Thu	Fri	Sat
				1	2	3
4	5	6	7	8	9	10
11	12	13	14	15	16	17
18	19	20	21	22	23	24
25	26	27	28	29	30	31

