

美しい森林づくりのモデル的な取組

名 称： 間伐施業指標林

場 所： 宮崎森林管理署都城支署 2114よ林小班 小林市

面 積： 4.90ha 樹 種： スギ

林 齢： 39年 機能類型区分：水源かん養タイプ

森林現況： 育成単層林

目標とする森林： 対象林分の実態に応じた間伐を行いつつ、水源かん養機能を長期にわたり発揮する森林

誘 導 手 法： 伐期齢100年の長伐期施業

作 業 経 過： 間伐(列状) 作業時期 2008年 伐採率 24%


間伐(定性) 作業時期 2000年 伐採率 29%

間伐(定性) 作業時期 1988年 伐採率 34%

施 業 効 果：


広葉樹及び下草等が繁茂することにより地表浸食が防止され、土壌への雨水の浸透向上。また、間伐により適正な成長量の確保が図られている。

間伐前



撮影：2008年5月

間伐後

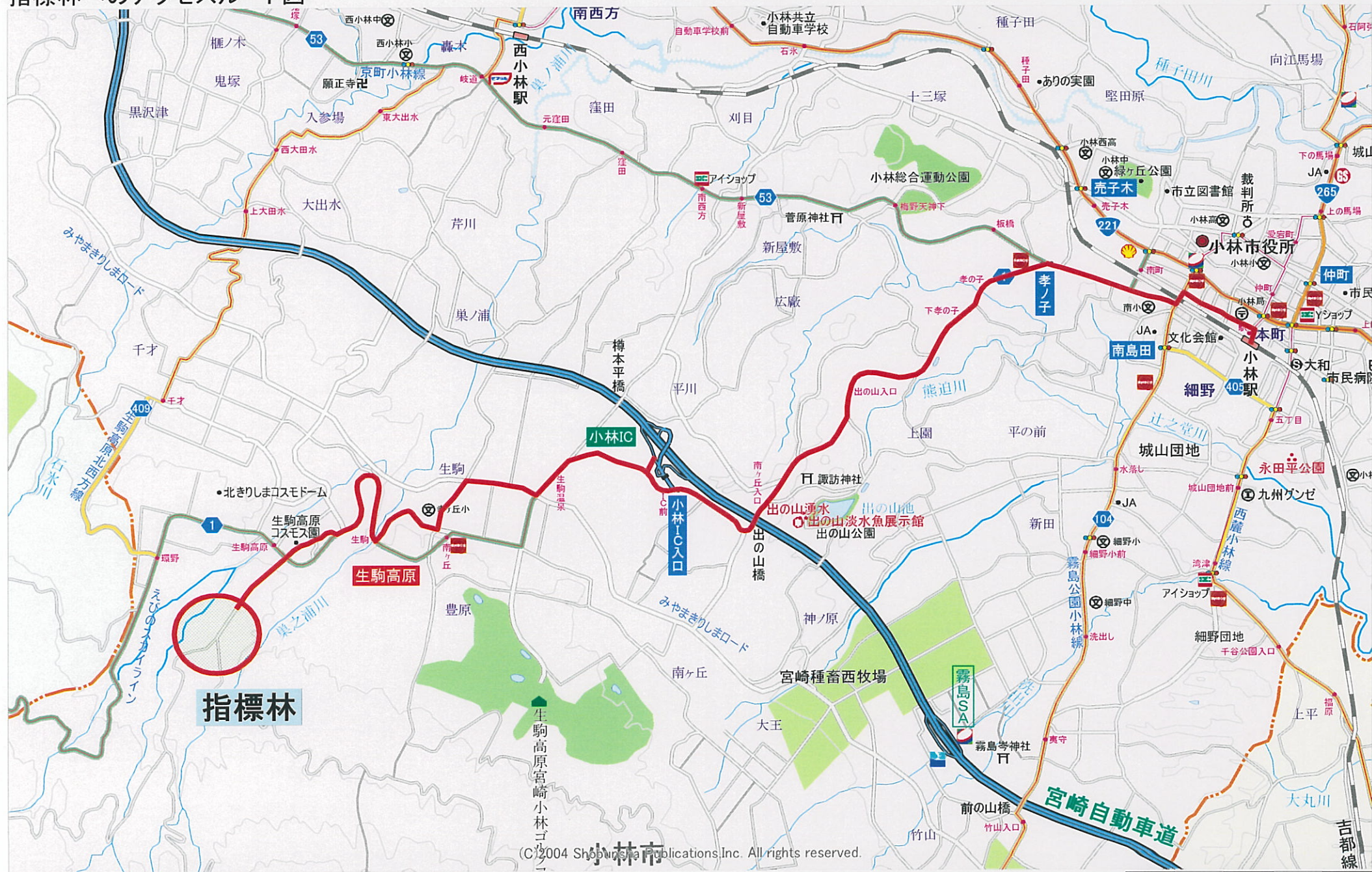


撮影：2008年5月

【連絡先】 宮崎森林管理署都城支署 050 - 3160 - 6240 記載年月：2008年6月

九州森林管理局 <http://www.kyusyu.kokuyurin.go.jp/> 林野庁 <http://www.rinya.maff.go.jp>

指標林へのアクセスルート図



1 : 32,258 相当 [1 : 50,000 / 155% 表示]

©2004 Shobunsha Publications, Inc. All rights reserved.

地図上の1センチは約322メートル
印刷中心は 東経 130度56分 4秒 北緯 31度59分 6秒