令和8年度　鹿児島森林管理署公共工事発注見通し

令和　8年　5月　13日

分任支出負担行為担当官
鹿児島森林管理署長　　香月　英伸

番号	工事の名称	施工場所	期間	工事種別	工事概要	入札及び契約方法	入札を行う時期	主要建設資材の需要見込量	備考
1	第二小椎八重治山工事	鹿児島県鹿児島市本名町	約9ヶ月	治山工事	渓間工 1 基 （工事発注規模） 5,000万円～1億円未満	一般競争入札 （総合評価落札方式）	第3四半期 （概ね10月を予定）	鋼製枠　約33．12t	
2	潟山治山事業(伐倒駆除外)	鹿児島県日置市、南さつま市	約5ヵ月	治山事業	伐倒駆除（薬剤）　907ha （工事発注規模） 1．5億円～2億円未満	一般競争入札 （総合評価落札方式）	第1四半期 （概ね4月を予定）		
3	小勝治山工事	鹿児島県大島郡宇検村	約6ヵ月	治山工事	山腹工1箇所 （工事発注規模） 1.400万円～5,000万円未満	一般競争入札 （総合評価落札方式）	第1四半期 （概ね6月を予定）	鋼製かご枠　2．8t	
4	開聞嶽治山工事(関連災)	鹿児島県指宿市開聞嶽地内	約8ヵ月	治山工事	山腹工1箇所 （工事発注規模） 3億円 ～ 3.5億円未満	一般競争入札 （総合評価落札方式）	第1四半期 （概ね8月を予定）	簡易法枠吹付工　4，700㎡外	
5	桜島地区治山工事 （橋梁補修）	鹿児島県鹿児島市桜島地内	約11ヶ月	治山工事	資材運搬路橋梁補修　3橋 （工事発注規模） 5,000万円～1億円未満	一般競争入札 （総合評価落札方式）	第1四半期 （概ね5月を予定）	路面補修、排水施設交換外	権現橋 第一松浦橋 上阿弥陀橋
6	桜島地区治山工事 （長谷川1）	鹿児島県鹿児島市桜島地内	約11ヶ月	治山工事	渓間工 1 基 （工事発注規模） 1．5億円～2億円未満	一般競争入札 （総合評価落札方式）	第1四半期 （概ね5月を予定）	生コンクリート　2，020m3	
7	桜島地区治山工事 （長谷川2）	鹿児島県鹿児島市桜島地内	約11ヶ月	治山工事	渓間工 1 基 （工事発注規模） 1．5億円～2億円未満	一般競争入札 （総合評価落札方式）	第1四半期 （概ね5月を予定）	生コンクリート　1,860m3	
8	桜島地区治山工事 （深谷川第4支渓）	鹿児島県鹿児島市桜島地内	約10ヶ月	治山工事	渓間工 2 基 （工事発注規模） 1．5億円～2億円未満	一般競争入札 （総合評価落札方式）	第1四半期 （概ね6月を予定）	生コンクリート　1，620m3	
9	桜島地区治山工事 （西道川本流）	鹿児島県鹿児島市桜島地内	約10ヶ月	治山工事	渓間工 1 基 （工事発注規模） 1億円 ～ 1．5億円未満	一般競争入札 （総合評価落札方式）	第1四半期 （概ね7月を予定）	生コンクリート　1，220m3	
10	桜島地区治山工事 （西道川第2支流）	鹿児島県鹿児島市桜島地内	約9ヶ月	治山工事	渓間工 1 基 （工事発注規模） 1億円 ～ 1．5億円未満	一般競争入札 （総合評価落札方式）	第1四半期 （概ね6月を予定）	生コンクリート　1，780m3	
11	桜島地区治山工事 （西道川第2支流第3分流）	鹿児島県鹿児島市桜島地内	約9ヶ月	治山工事	渓間工 1 基 （工事発注規模） 5,000万円 ～ 1億円未満	一般競争入札 （総合評価落札方式）	第1四半期 （概ね7月を予定）	生コンクリート　360m3	
12	桜島地区治山工事 （松浦川第3支流）	鹿児島県鹿児島市桜島地内	約10ヶ月	治山工事	渓間工3 基 （工事発注規模） 5,000万円 ～ 1億円未満	一般競争入札 （総合評価落札方式）	第1四半期 （概ね6月を予定）	生コンクリート　830m3	
13	桜島地区治山工事 （橋梁補修2）	鹿児島県鹿児島市桜島地内	約6ヶ月	治山工事	資材運搬路橋梁補修　1橋 （工事発注規模） 1,400万円 ～ 5,000万円	一般競争入札 （総合評価落札方式）	第3四半期 （概ね10月を予定）	伸縮装置取替え、支承取替え外	鹿馬野橋
14	桜島地区治山工事 （航空実播工）	鹿児島県鹿児島市桜島地内	約5ヶ月	治山工事	山腹工1箇所 （工事発注規模） 1,400万円 ～ 5,000万円	一般競争入札 （総合評価落札方式）	第3四半期 （概ね11月を予定）	八谷沢上流外　2．5ha	

（注）この発注見通し（発注予定情報）の内容は、公表日時点のものであり、公表後に変更又は追加することがあり得る。
①令和8年度当初予算が成立し、予算示達がなされて効力を有することを条件とするものである。
②実際の発注工事等が異なる場合や、記載のない工事等を発注する場合がある。

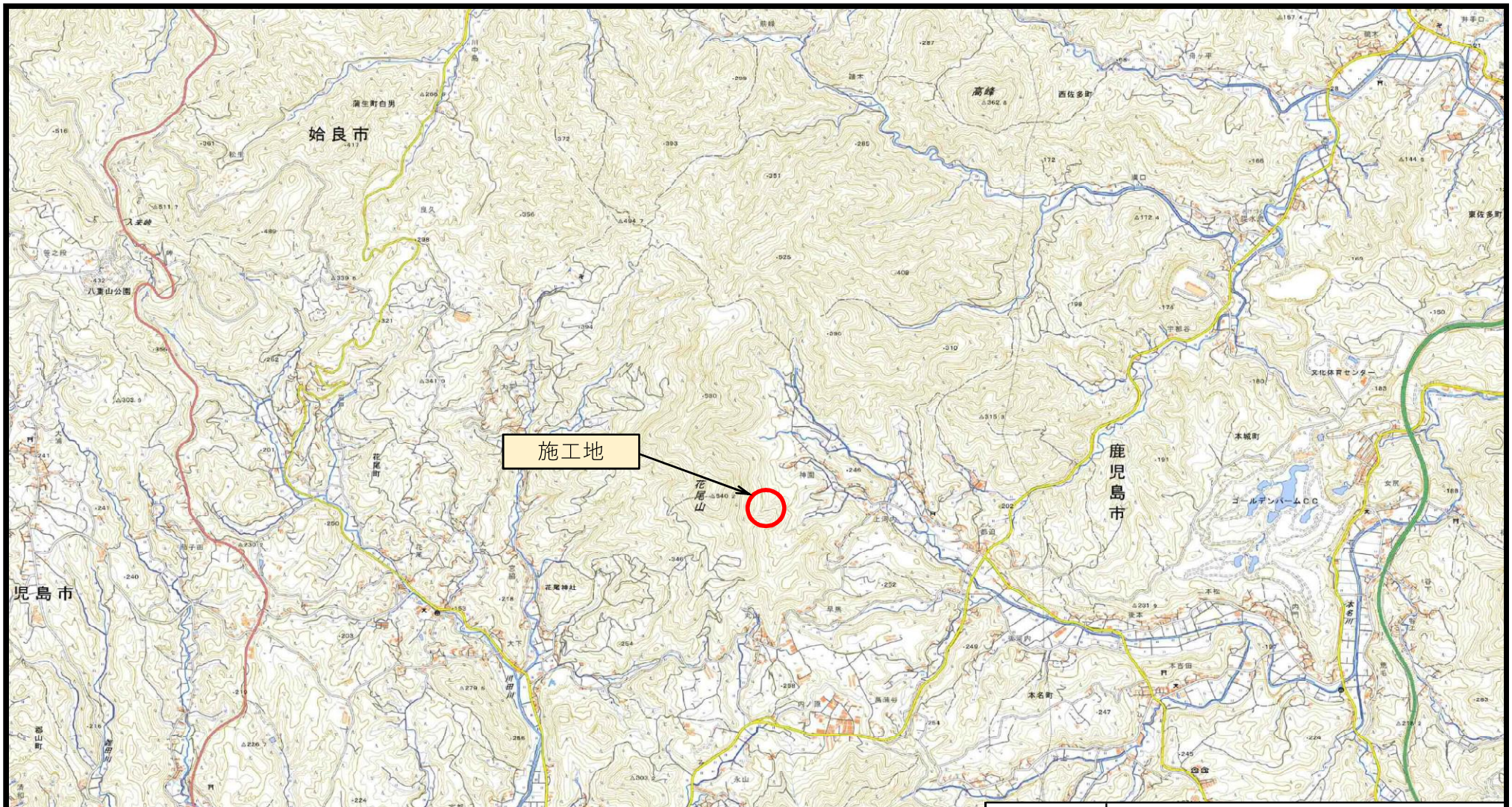

年度	令和６年度				
図面名	位置図				
施行地	鹿児島県鹿児島市本名町地内第二小椎八重国有林51林班				
工事名	第二小椎八重治山工事				
図面番号	14葉中1号		縮尺	1:25,000	
設計者	国土防災技術（株）	製図者	河野	審査者	小川
鹿児島森林管理署			設計年月	令和6年11月	

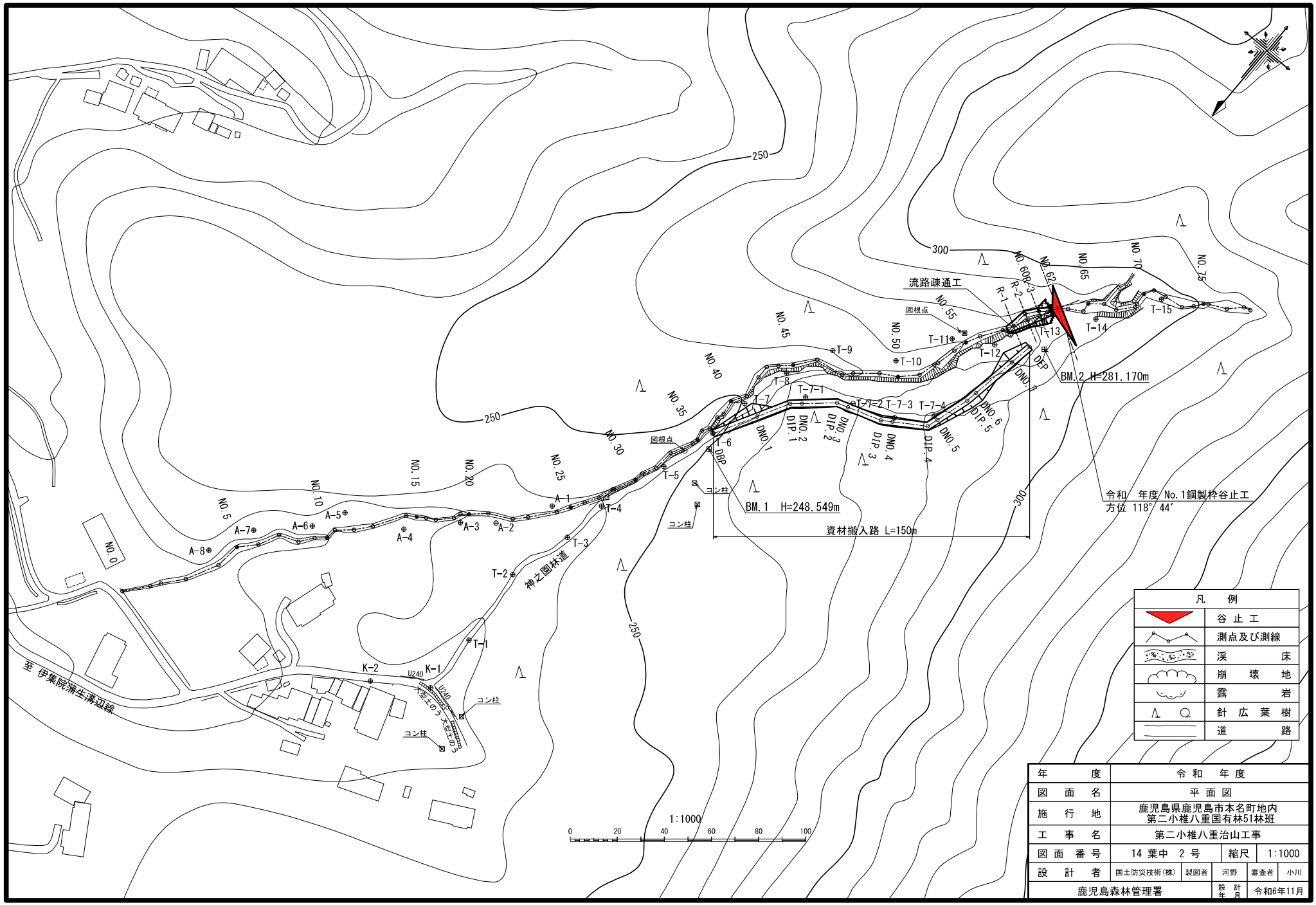

凡　例	
	谷止工
	測点及び測線
	渓　　床
	崩　壊　地
	露　　岩
	針　広　葉　樹
	道　　路

年　　度	令　和　年　度				
図　面　名	平　面　図				
施　行　地	鹿児島県鹿児島市本名町地内 第二小椎八重国有林51林班				
工　事　名	第二小椎八重治山工事				
図　面　番　号	14 葉中 2 号	縮尺	1:1000		
設　計　者	国土防災技術(株)	製図者	河野	審査者	小川
鹿児島森林管理署		設計年月	令和6年11月		

状 況 写 真

郡山

上流方向

下流方向

31 谷止工位置(NO.62)

状 況 写 真

郡山

左岸

右岸

31　谷止工位置(NO.62)

状 況 写 真

郡山

31 NO.62谷止工正面

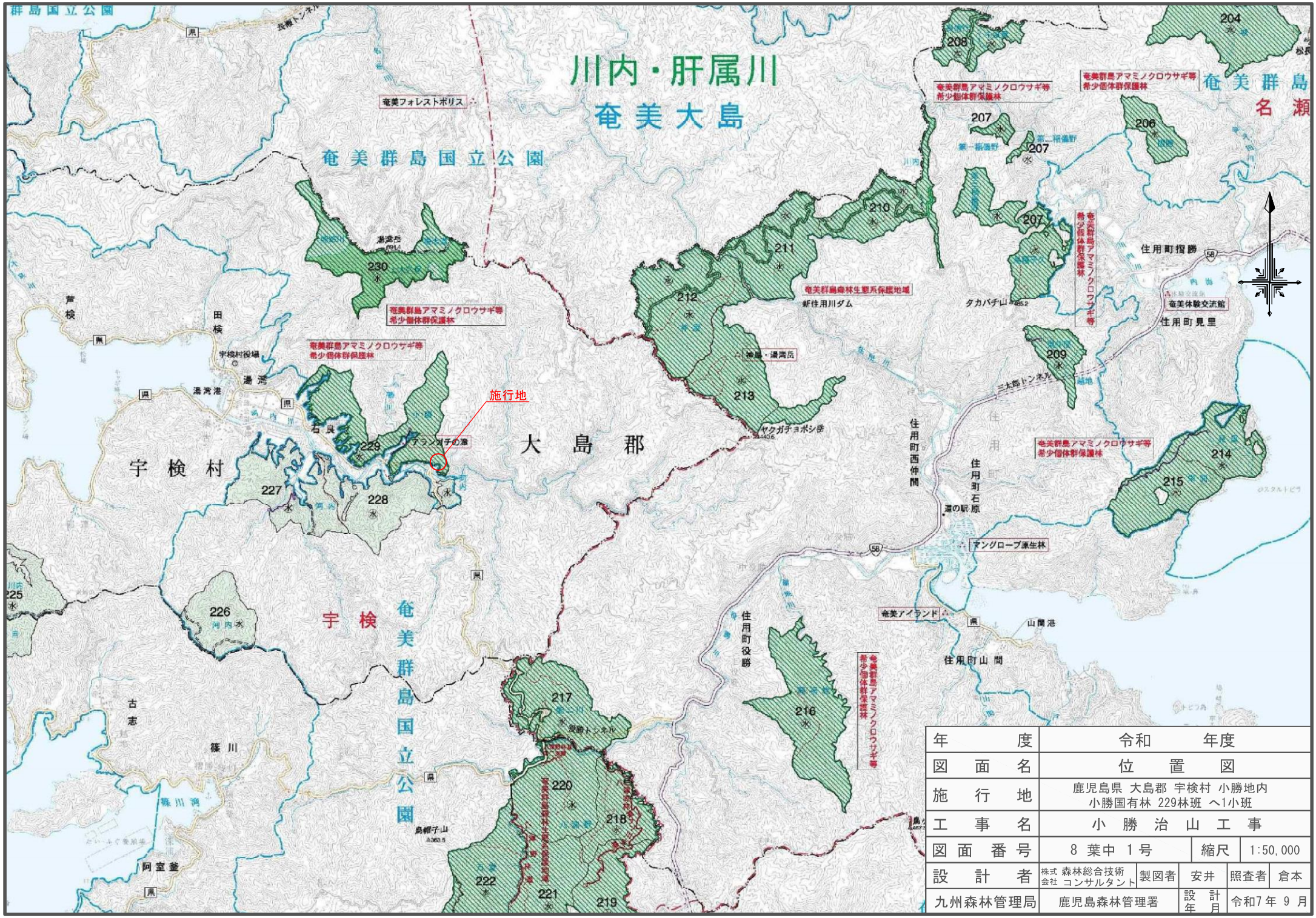

年度	令和　年度				
図面名	位置図				
施行地	鹿児島県 大島郡 宇検村 小勝地内 小勝国有林 229林班 へ1小班				
工事名	小勝治山工事				
図面番号	8 葉中 1号	縮尺	1:50,000		
設計者	株式会社 森林総合技術コンサルタント	製図者	安井	照査者	倉本
九州森林管理局	鹿児島森林管理署	設計年月	令和7年 9月		

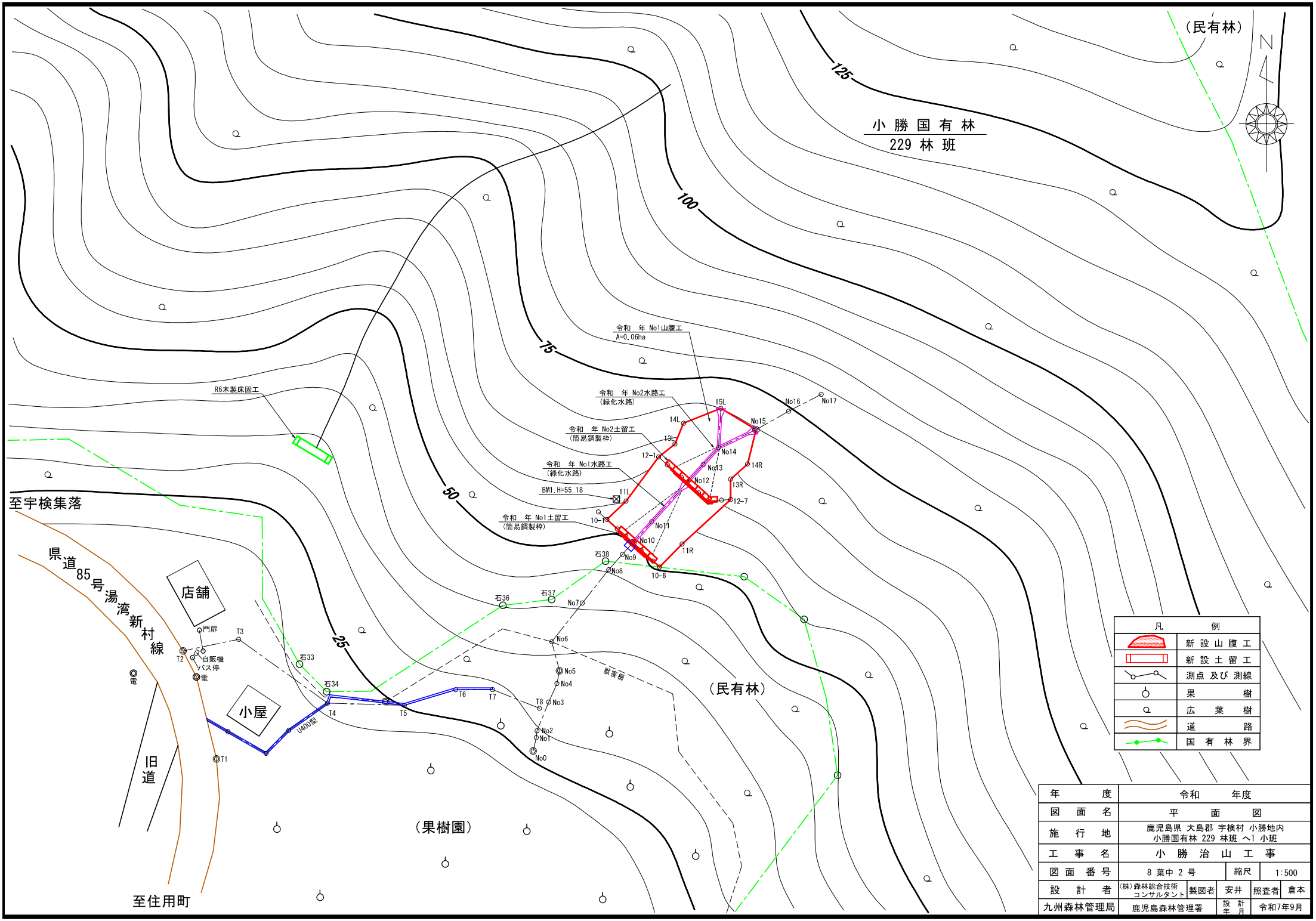

凡	例
	新設山腹工
	新設土留工
	測点及び測線
	果樹
	広葉樹
	道路
	国有林界

年度	令和 年度				
図面名	平面図				
施行地	鹿児島県 大島郡 宇検村 小勝地内 小勝国有林 229 林班 へ1 小班				
工事名	小勝治山工事				
図面番号	8 葉中 2 号	縮尺	1:500		
設計者	(株)森林総合技術コンサルタント	製図者	安井	照査者	倉本
九州森林管理局	鹿児島森林管理署	設計年月	令和7年9月		

全景　　空撮 DJI_0672

全景（下流の状況）　　空撮 DJI_0679

山腹の状況（測点№10 付近） 土留計画箇所　画像 R0011620

山腹の状況（測点№11 付近）　画像 R0011621

不安定土砂の状況（測点№11 左岸付近）　画像 R0011621

山腹の状況（測点№12 付近）土留計画箇所　画像 R0011623

山腹の状況（測点№12 から下流付近）　画像 R0011628

山腹の状況（測点№13 付近）　画像 R0011622

山腹の状況（測点№14 付近 ）　　画像 R0011624

山腹の状況（測点№15 付近）　　画像 R0011629

令和8年度　桜島地区民有林直轄治山事業施工計画箇所位置図

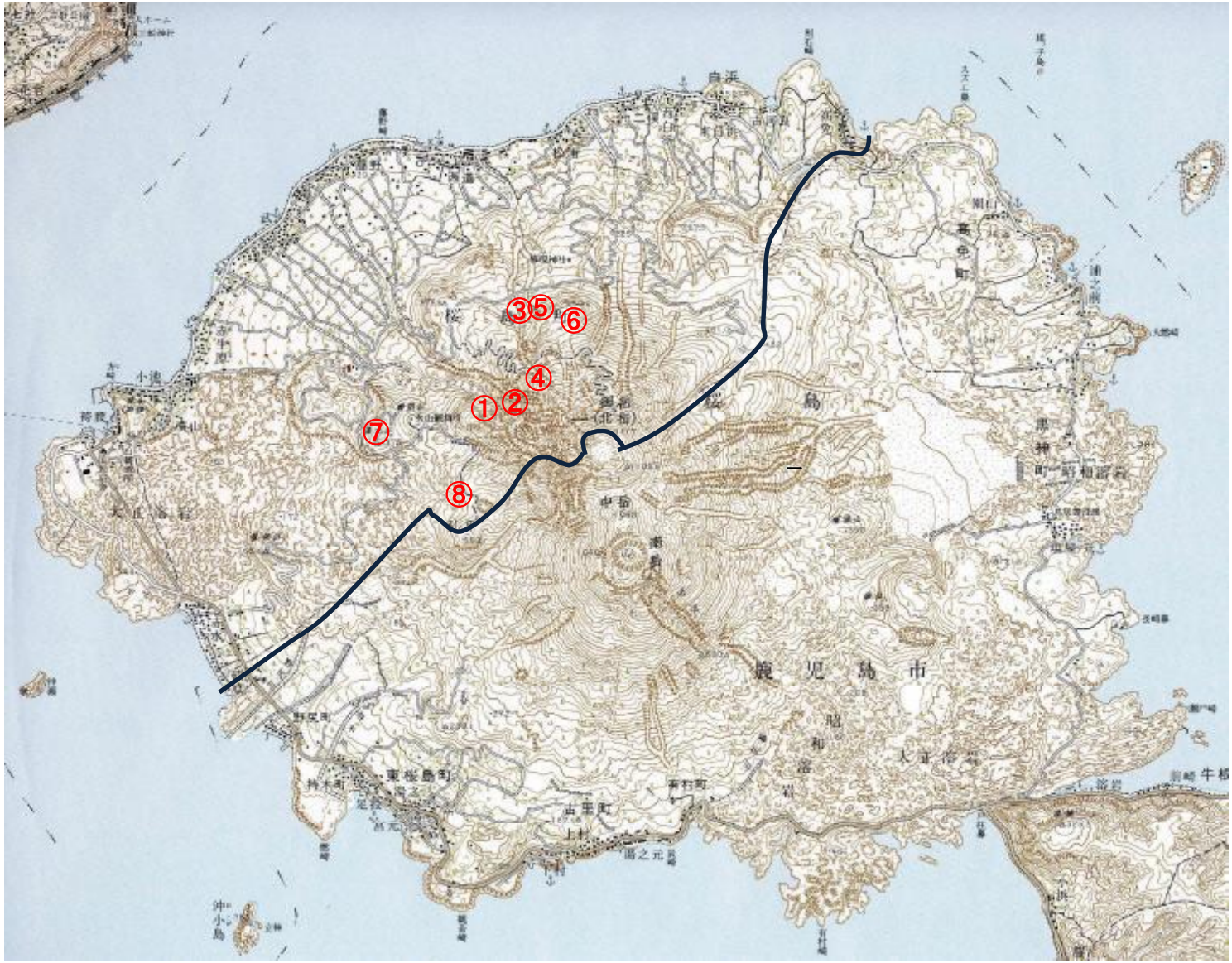

N

縮尺＝$\frac{1}{50,000}$

① 長谷川

② 深谷川第4支渓

③ 西道川本流

④ 西道川第2支流

⑤ 西道川第2支流第3分流

⑥ 松浦川第3支流

⑦ 橋梁補修（橋面舗装補修外）

⑧ 航空実播工（八谷沢外）

凡　例	
民直区域線	
計画箇所	

②計画箇所の状況(長谷川)

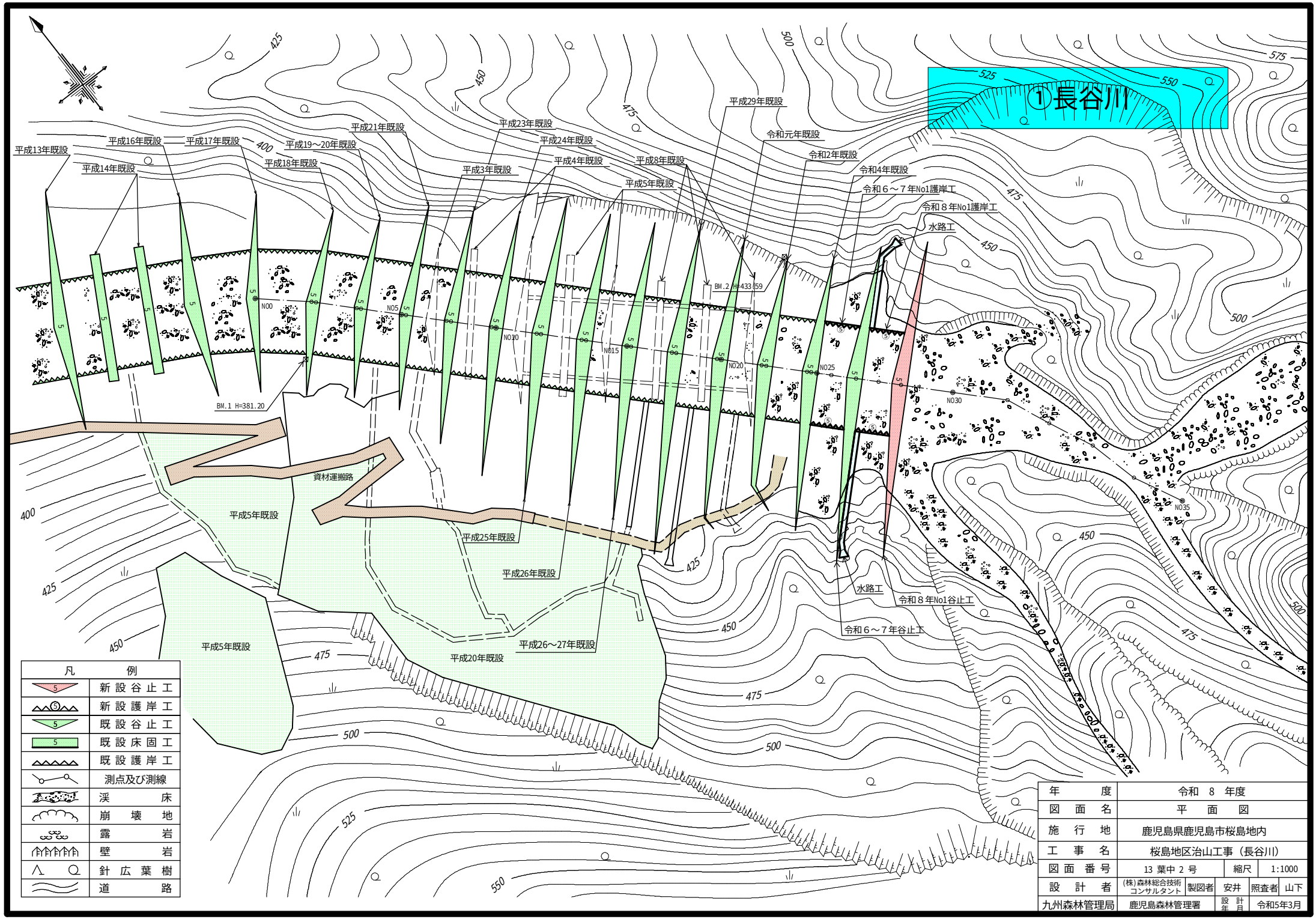

凡	例
5	新設谷止工
5	新設護岸工
5	既設谷止工
5	既設床固工
	既設護岸工
	測点及び測線
	渓床
	崩壊地
	露岩
	壁岩
	針広葉樹
	道路

年度	令和 8 年度		
図面名	平面図		
施行地	鹿児島県鹿児島市桜島地内		
工事名	桜島地区治山工事（長谷川）		
図面番号	13 葉中 2 号	縮尺	1:1000
設計者	(株)森林総合技術コンサルタント	製図者 安井	照査者 山下
九州森林管理局	鹿児島森林管理署	設計年月	令和5年3月

①計画箇所の状況(深谷川第4支渓)

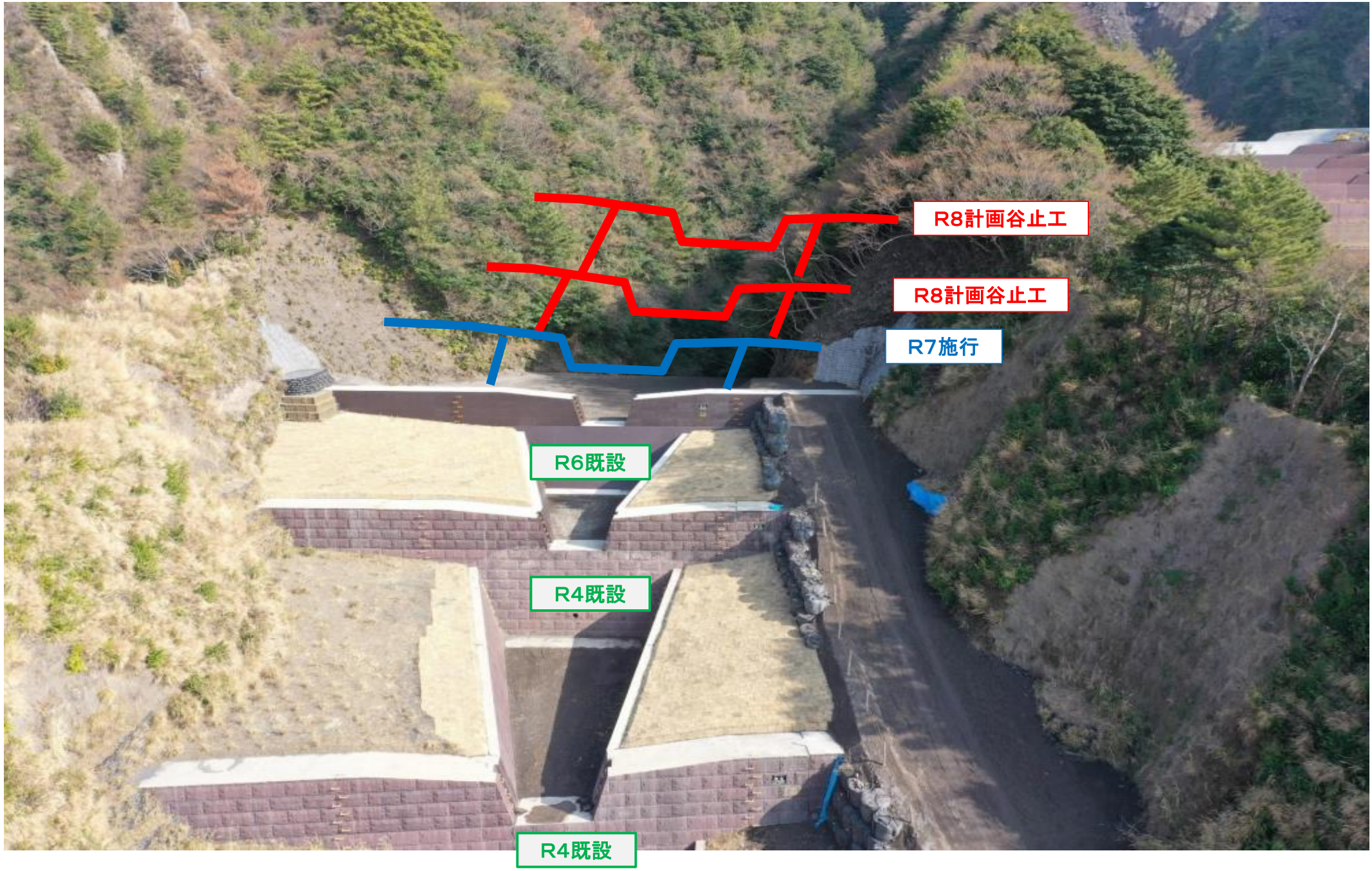

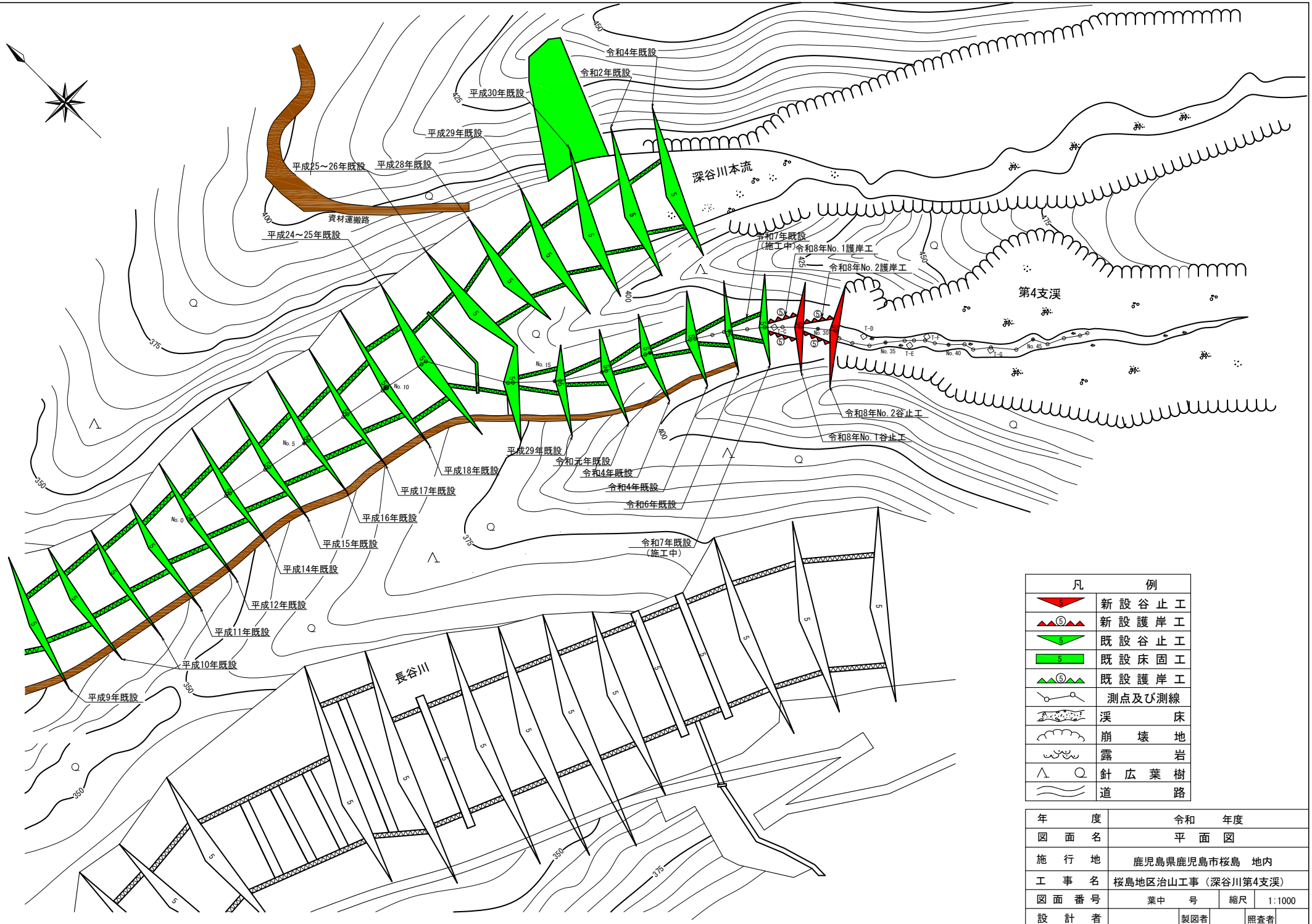

凡	例
	新設谷止工
	新設護岸工
	既設谷止工
	既設床固工
	既設護岸工
	測点及び測線
	渓床
	崩壊地
	露岩
	針広葉樹
	道路

年度	令和　年度		
図面名	平面図		
施行地	鹿児島県鹿児島市桜島　地内		
工事名	桜島地区治山工事（深谷川第4支渓）		
図面番号	葉中　号	縮尺	1:1000
設計者	製図者	照査者	
九州森林管理局	鹿児島森林管理署	設計年月	令和　年　月

①計画箇所の状況(西道川本流)



③西道川本流

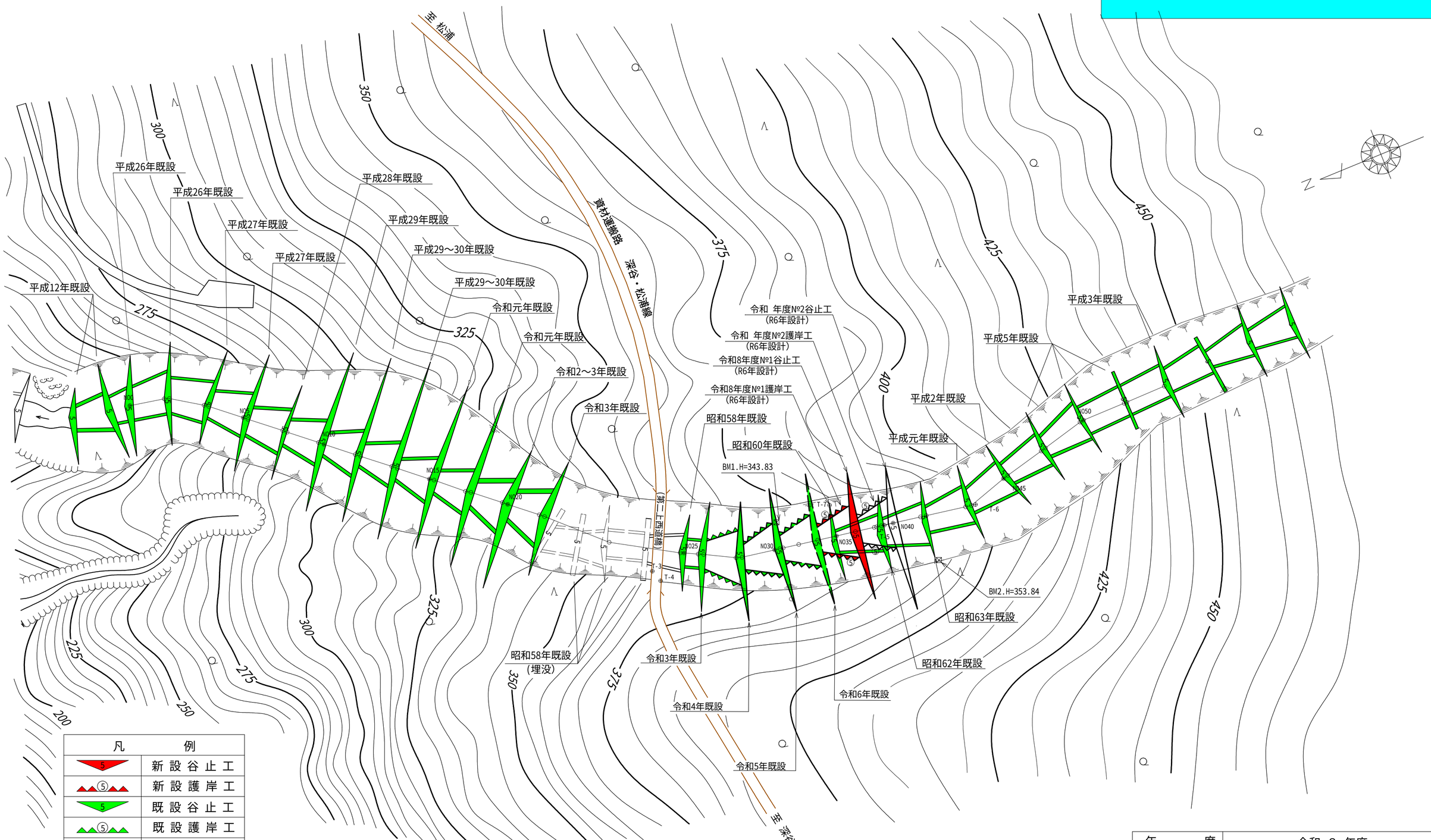

凡	例
5	新設谷止工
⑤	新設護岸工
5	既設谷止工
⑤	既設護岸工
	測点及測線
	渓床
	崩壊地
	露岩
	針広葉樹
	道路

年度	令和 8 年度				
図面名	平面図				
施行地	鹿児島県鹿児島市桜島 地内				
工事名	桜島地区治山工事（西道川本流）				
図面番号	18 葉中 2 号	縮尺	1:1000		
設計者	(株)森林総合技術コンサルタント	製図者	中山	照査者	山下
九州森林管理局	鹿児島森林管理署	設計年月	令和6年8月		

①計画箇所の状況(西道川第2支流)

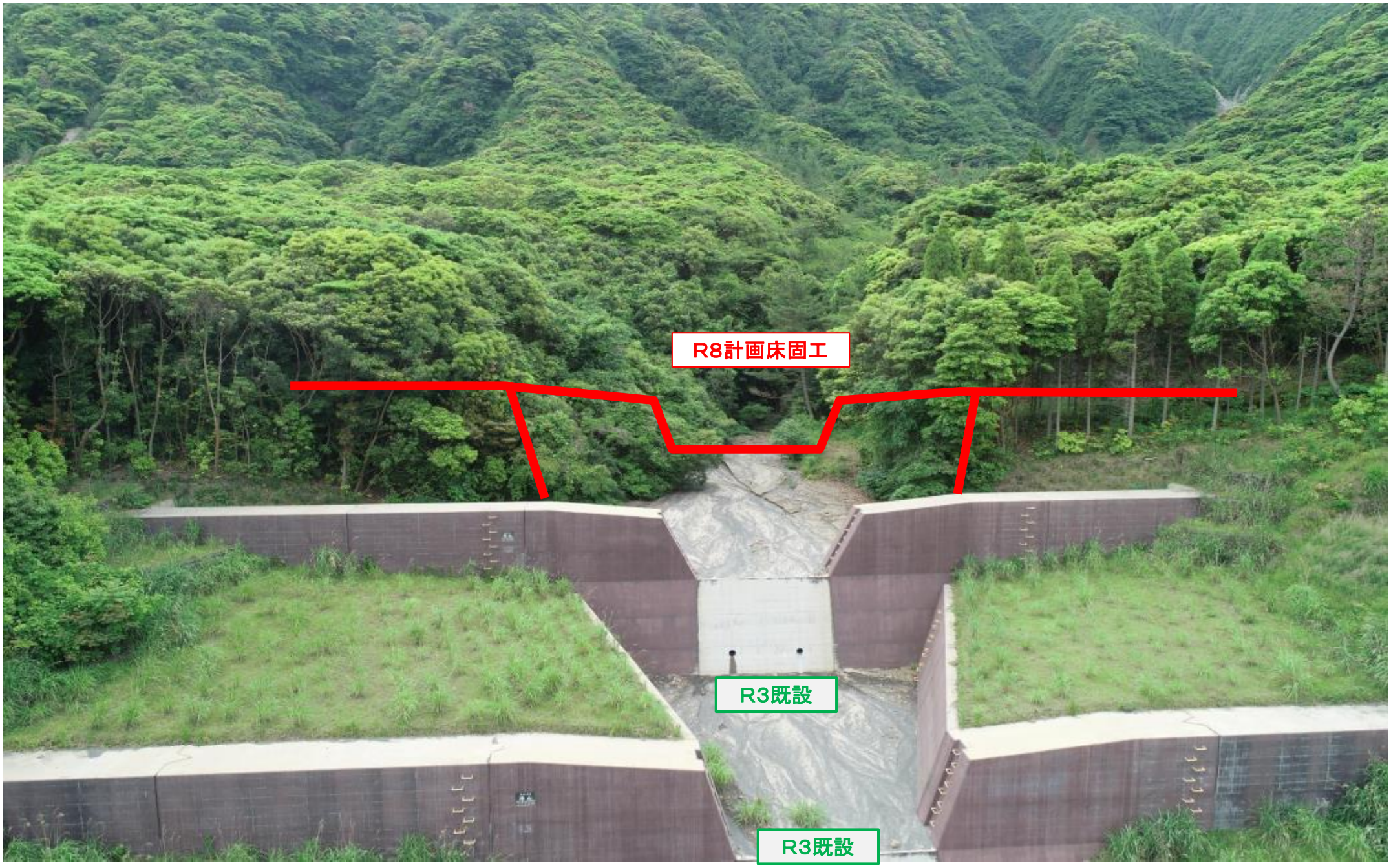

④西道川第２支流

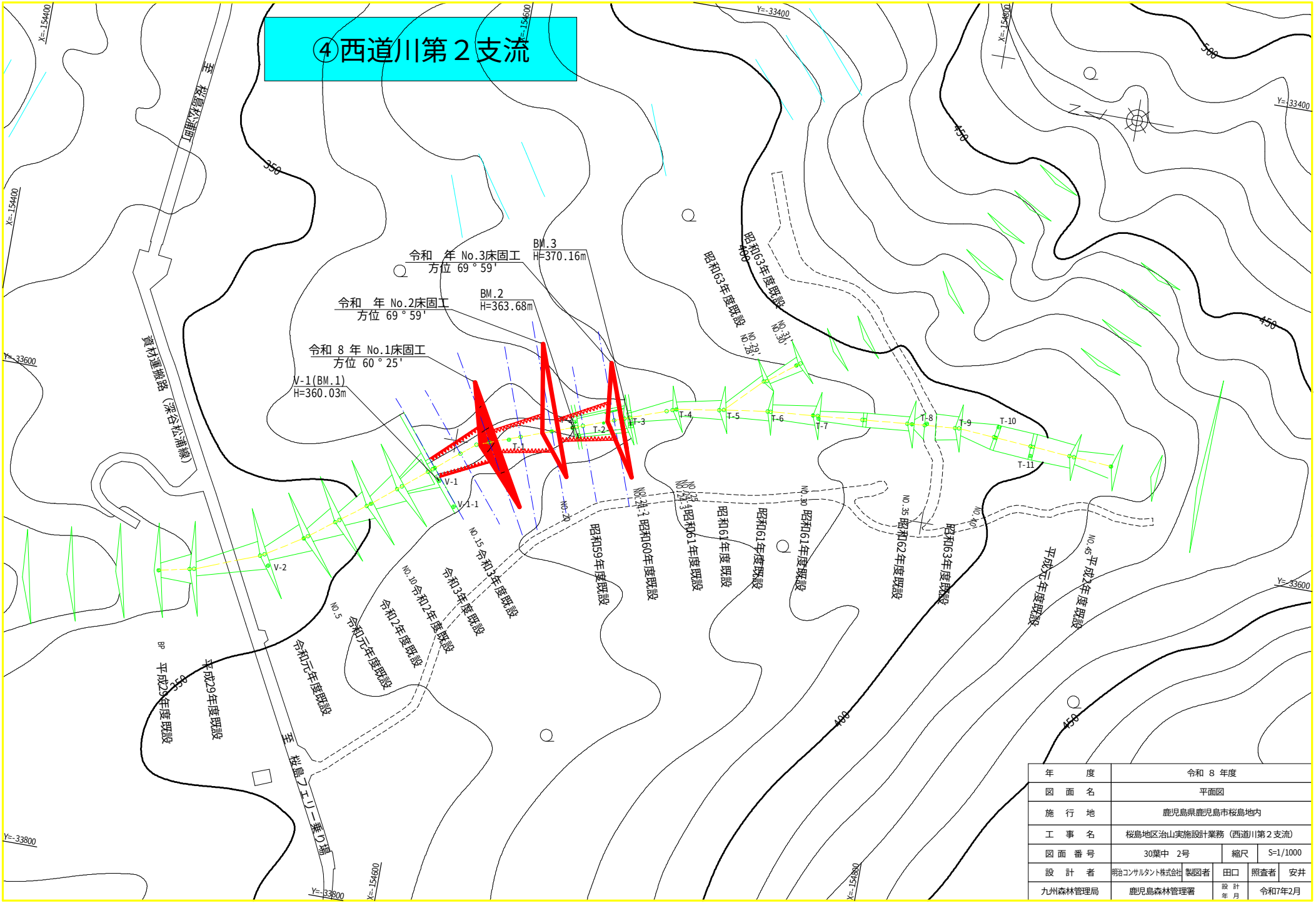

年　　度	令和 8 年度				
図 面 名	平面図				
施 行 地	鹿児島県鹿児島市桜島地内				
工 事 名	桜島地区治山実施設計業務（西道川第２支流）				
図 面 番 号	30葉中　2号	縮尺	S=1/1000		
設 計 者	明治コンサルタント株式会社	製図者	田口	照査者	安井
九州森林管理局	鹿児島森林管理署	設計年月	令和7年2月		

②計画箇所の状況(西道川第2支流第3分流)

⑤西道川第2支流第３分流

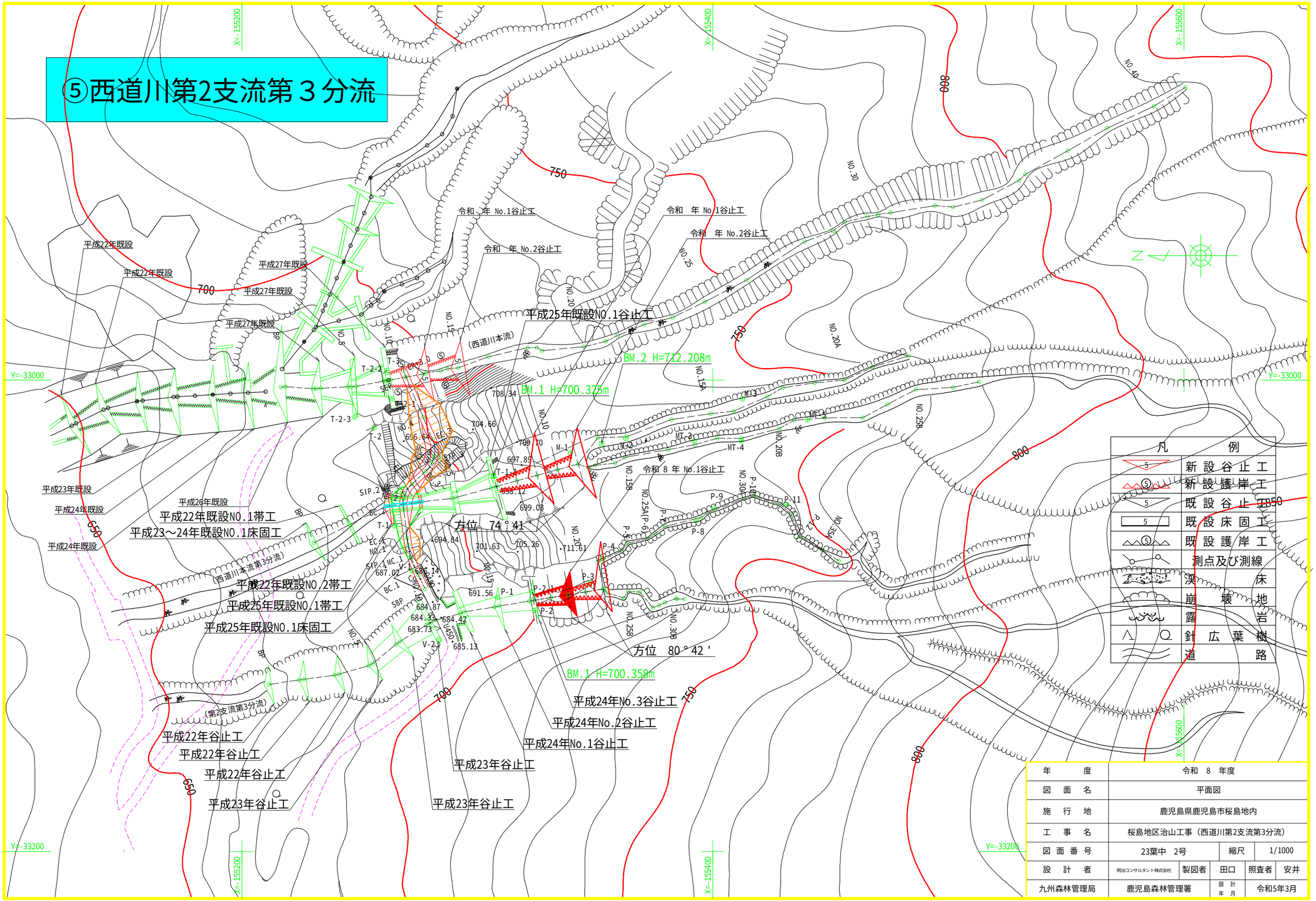

年　度	令和　8　年度				
図面名	平面図				
施行地	鹿児島県鹿児島市桜島地内				
工事名	桜島地区治山工事（西道川第2支流第3分流）				
図面番号	23葉中　2号	縮尺	1/1000		
設計者	明治コンサルタント株式会社	製図者	田口	照査者	安井
九州森林管理局	鹿児島森林管理署	設計年月	令和5年3月		

①計画箇所の状況(松浦川第3支流)

⑥松浦川第3支流

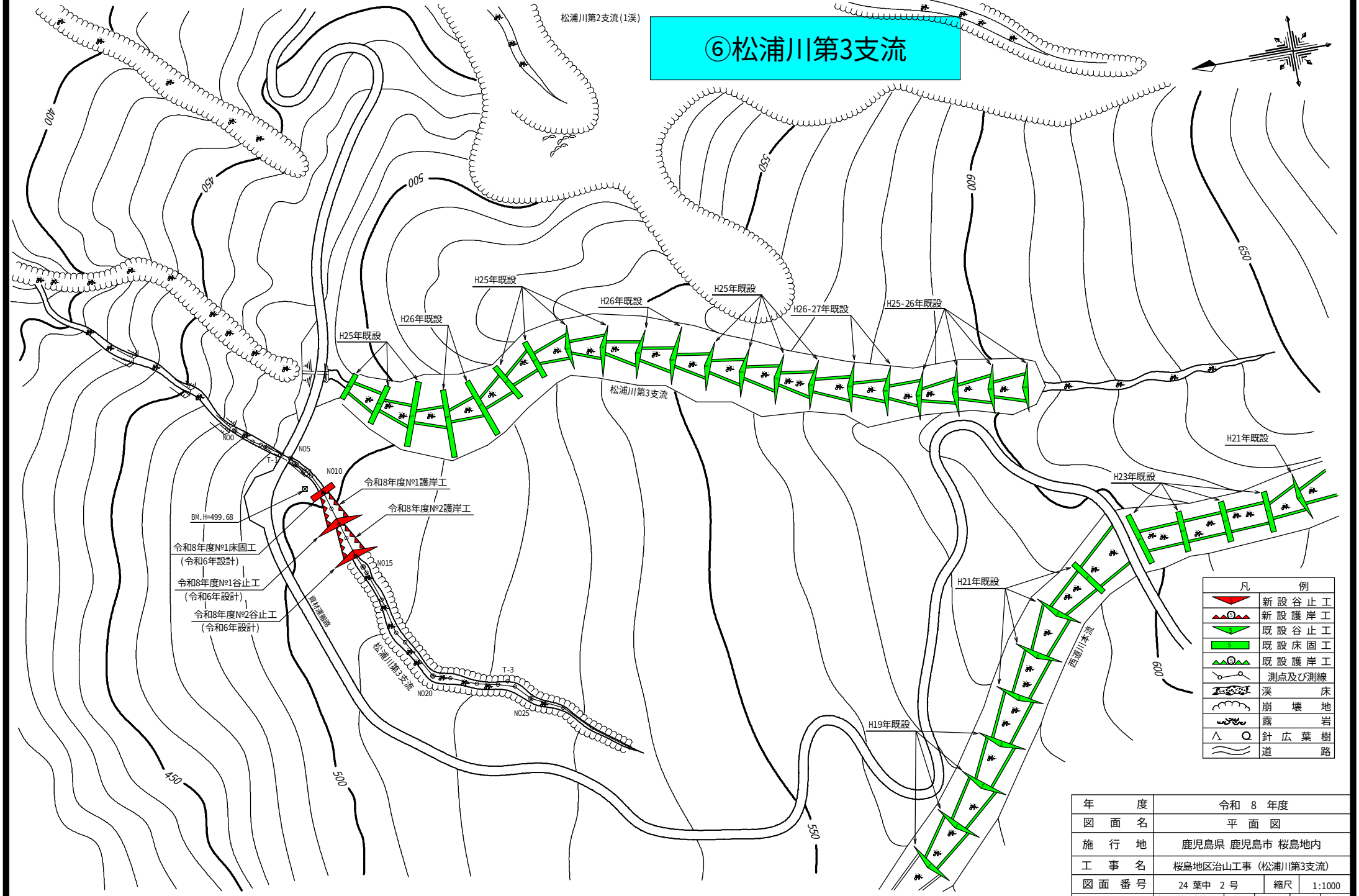

年度	令和 8 年度				
図面名	平面図				
施行地	鹿児島県 鹿児島市 桜島地内				
工事名	桜島地区治山工事（松浦川第3支流）				
図面番号	24 葉中 2 号		縮尺	1:1000	
設計者	(株)森林総合技術コンサルタント	製図者	杉田	照査者	山下
九州森林管理局	鹿児島森林管理署		設計年月	令和6年8月	

①計画箇所の状況(鹿馬野橋)

鹿馬野橋　橋梁補修一般図

側　面　図　S=1:100

(1-1)

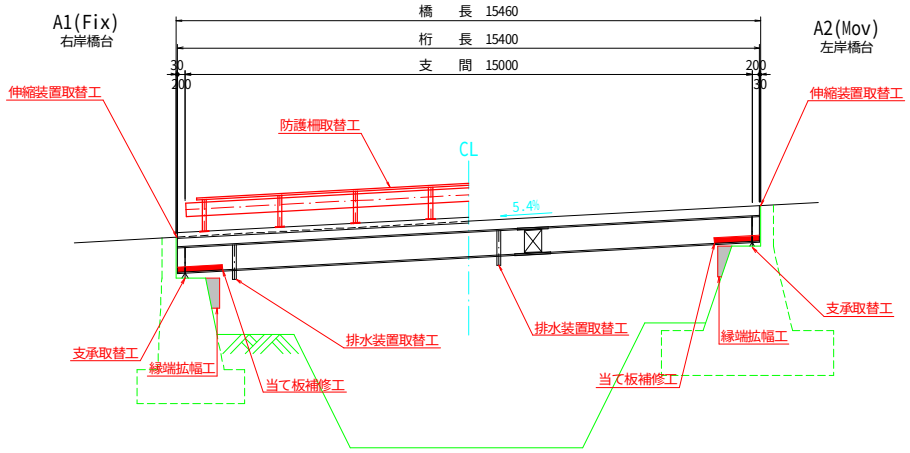

平　面　図　S=1:100

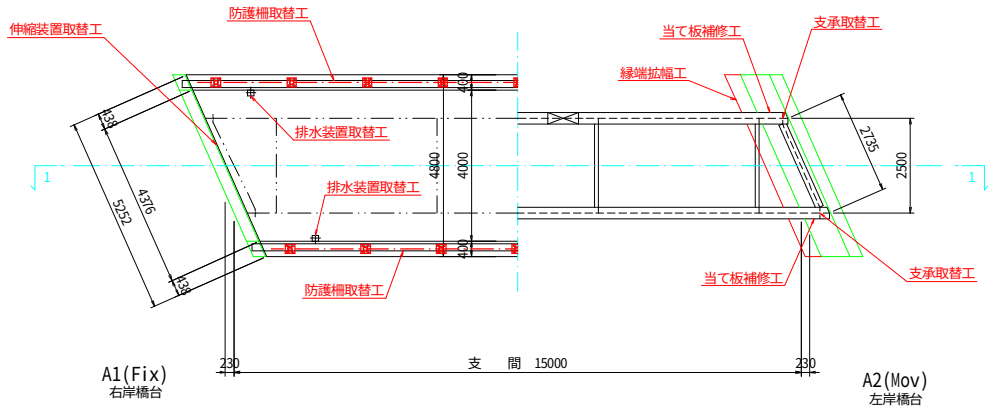

横　断　図　S=1:50

支点断面

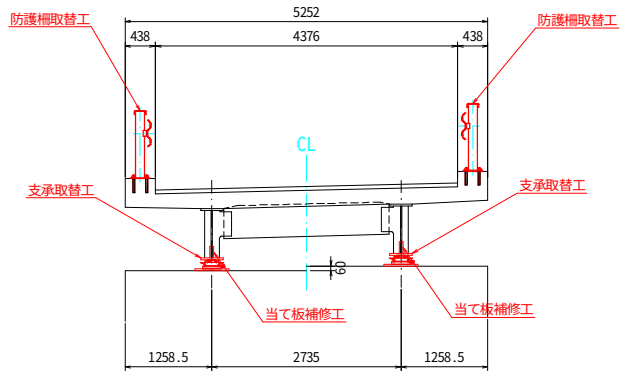

中間断面

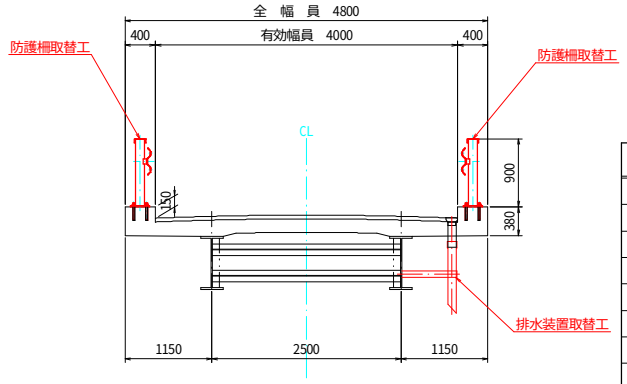

【橋梁諸元】

項　目	諸　元
橋　長	15m460
支　間　長	15m000
有効幅員	4m000
上部工形式	単純合成桁
下部工形式	重力式橋台
基礎工形式	直接基礎
設計荷重	TL-14
適用示方書	S55.2
架設年度	1986年

【補修工】

補修項目	補修工法	単位	数量	備考
橋座	縁端拡幅工	箇所	2	
桁端部	当て板補修工	箇所	4	
支承	支承取替工	基	4	
伸縮装置	伸縮装置取替工	m	10.504	
排水装置	排水装置取替工	箇所	4	
防護柵	防護柵取替工	m	30.00	

注記
1.本図面は、既存資料及び現地測定をもとに作成した図面である。
2.補修工事に当たり、寸法等は再度現地検測を行って確認すること。

年　度	令和　5年度				
図面名	鹿馬野橋　橋梁補修一般図				
施工地	鹿児島県鹿児島市桜島地内 (桜島地区民有林直轄治山事業地内)				
工事名	桜島地区橋梁補修工事（鹿馬野橋）				
図面番号	13葉中　1号	縮尺	図示		
設計者	(株)タイセイプラン	製図者	奥村	審査者	村上
九州森林管理局	鹿児島森林管理署	設計年月	令和6年3月		

①計画箇所の状況(航空実播工(八谷沢外))

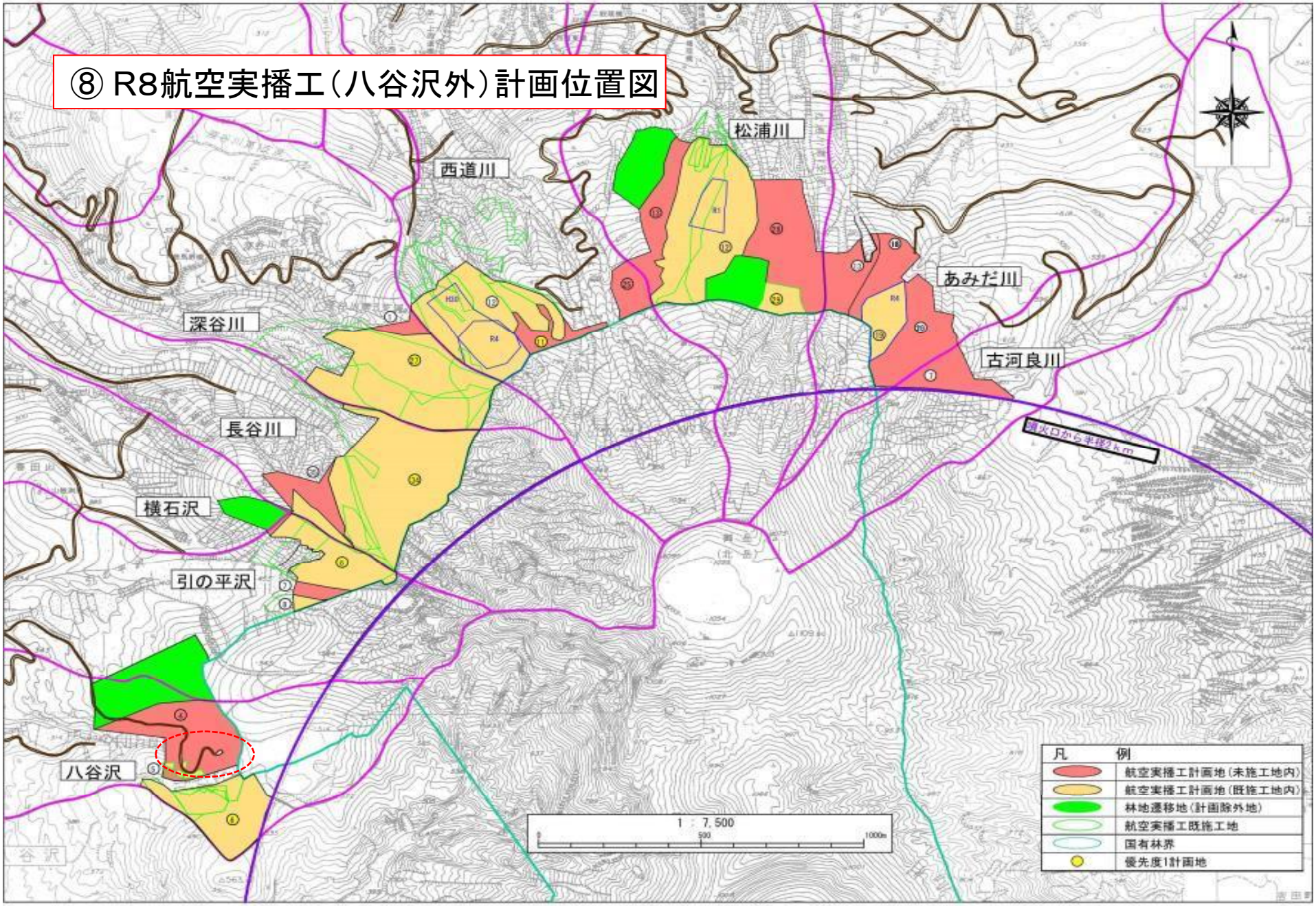

②計画箇所の状況(航空実播工(八谷沢外))

①ヘリポート箇所の状況

⑧航空実播工
（引の平ヘリポート）