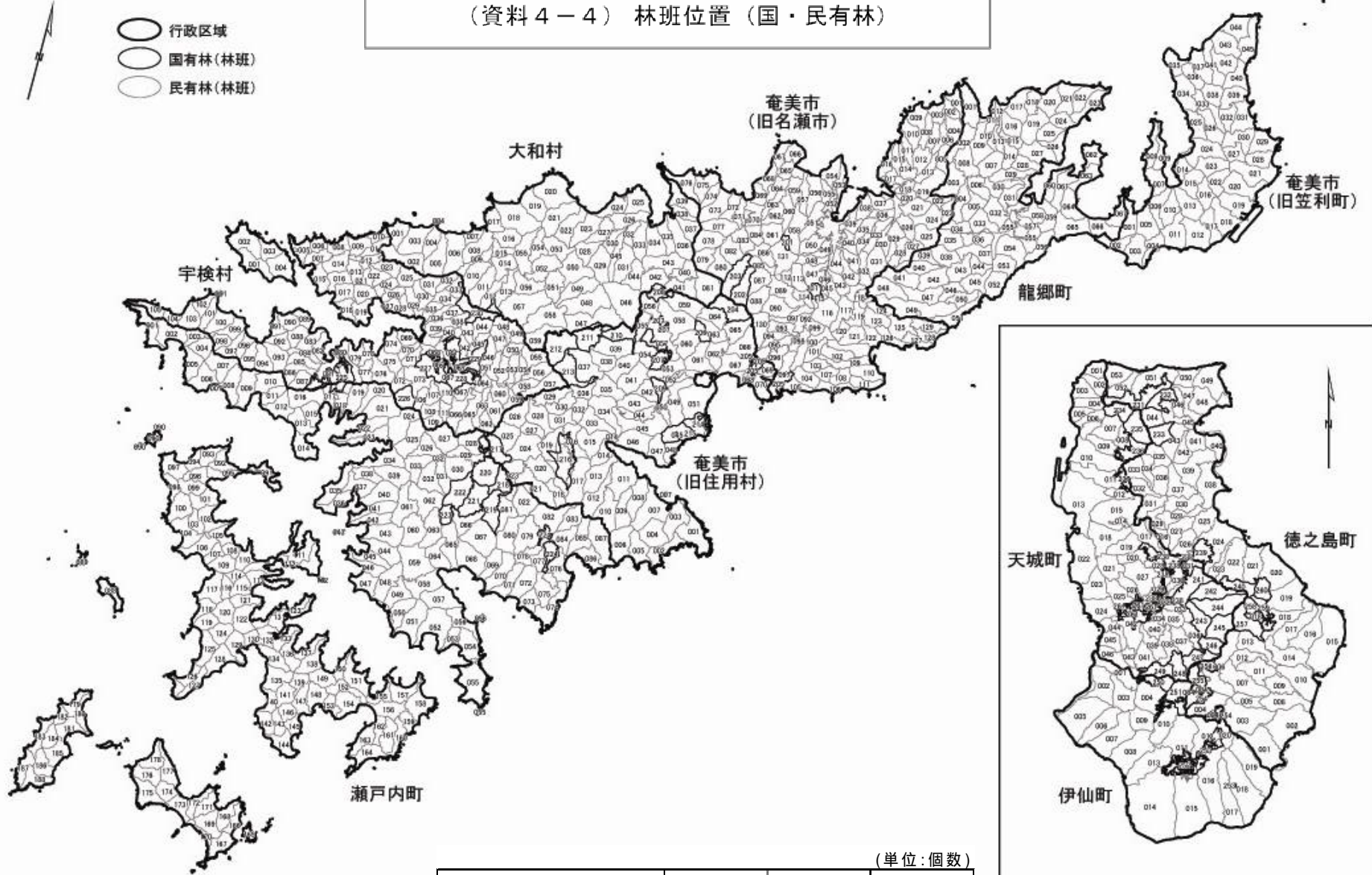


(資料 4 - 4) 林班位置 (国・民有林)

- 行政区域
- 国有林(林班)
- 民有林(林班)






(単位:個数)

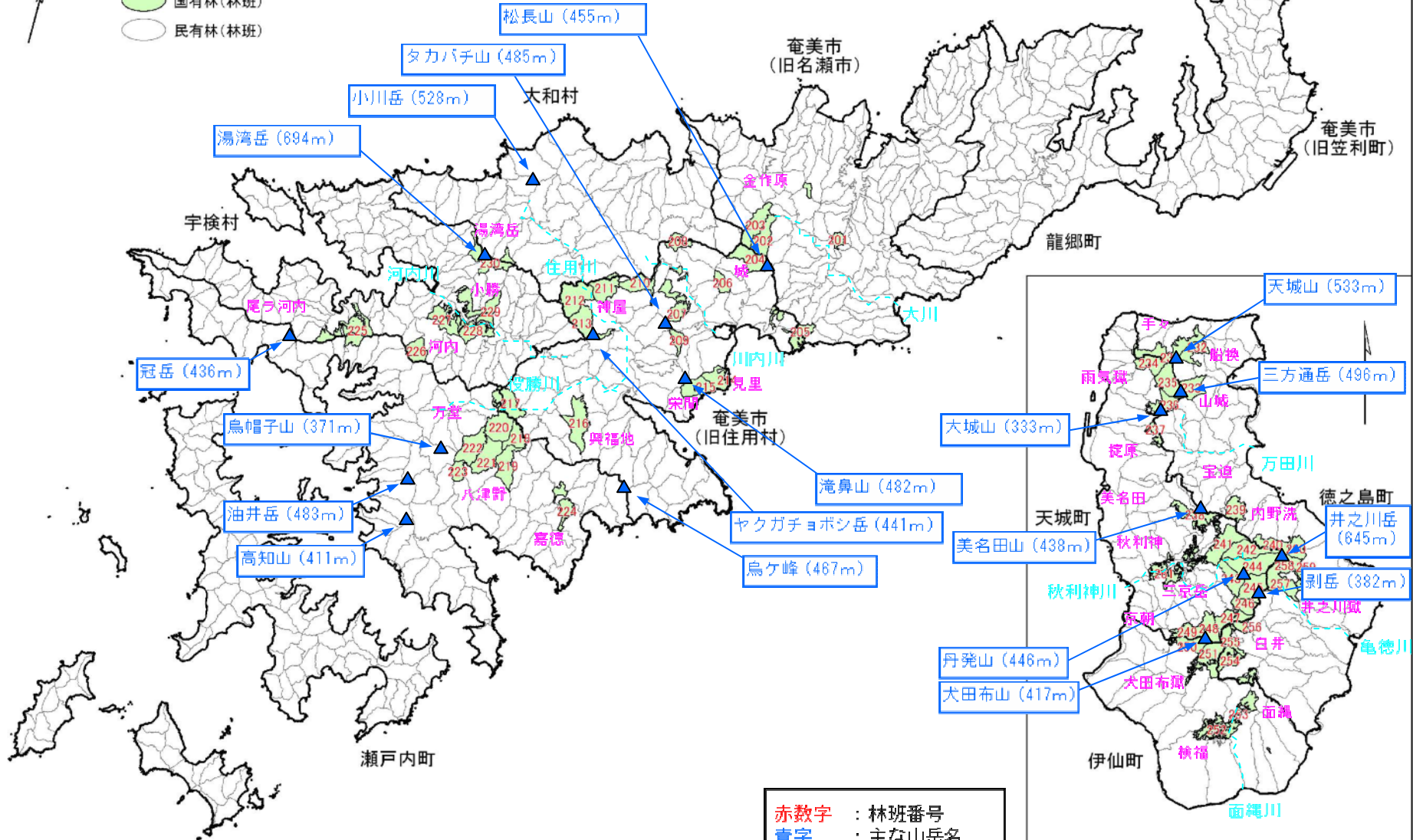
林・小班数	国有林	民有林	計
林班数	60	328	388
小班数	1,171	67,924	69,095

1:300,000



(資料4-4) 林班位置 (国有林の林班図及び主な山岳・河川)

-  行政区域
-  国有林(林班)
-  民有林(林班)



赤数字 : 林班番号
 青字 : 主な山岳名
 ピンク字 : 主な国有林名
 ブルー字 : 主な河川名

