

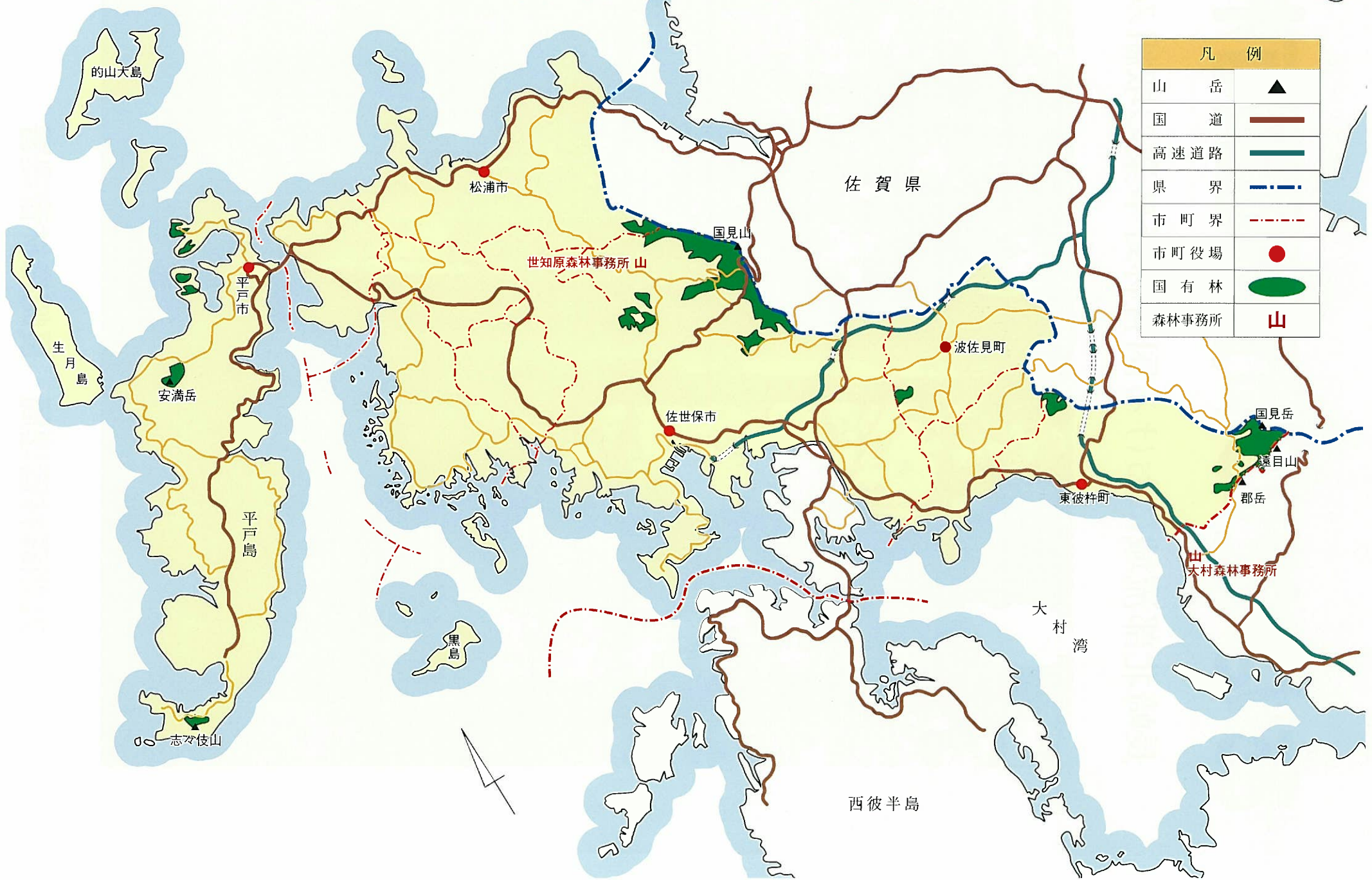
あなたの町の国有林

長崎北部流域における国有林野事業の取組み



九州森林管理局 長崎森林管理署

長崎北部流域の位置図



凡 例	
山 岳	▲
国 道	— (thick brown line)
高速道路	— (thick green line)
県 界	- - - (dashed blue line)
市 町 界	- · - · - (dashed red line)
市 町 役 場	● (red dot)
国 有 林	● (green oval)
森 林 事 務 所	山 (red text)

長崎北部流域の概要



1 自然的背景

流域の位置及び面積

本流域は、長崎県北部地域の本土と離島を包括した地域で、佐世保市、平戸市、松浦市、東彼杵郡、北松浦郡の3市2郡（7町）からなり、面積は101,746haで県総面積409,476haの約25%を占めています。

また、本流域の森林面積は53,658haで流域総面積の53%に当たります。その内 国有林は、佐世保市、平戸市、松浦市、東彼杵郡、波佐見町、の3市2郡（2町）に所在し、その面積は2,545haで森林面積の約5%を占めています。

地 勢

本流域は、県本土の北部地域とその周辺に散在する無人島173を含む197の島しょから成りたっています。

東部の佐賀県境は国見山（776m）、八天岳（707m）、隠居岳（670m）等の山岳が連なり、山頂付近は、やや急傾斜を呈し山麓にかけて緩やかな丘陵が起伏して、複雑な地形をしています。

主な島しょは、平戸島、福島、鷹島、大島、生月島、小値賀島及び宇久島があります。

河川は、佐々川、相浦川、志佐川、川棚川等中小規模の河川が下流域を潤しています。

一方、海岸線は変化に富み、その景観の美しさは、西海国立公園や北松県立公園として有名であり、中でも北松浦半島西海岸の九十九島は、全国でも屈指のリアス式海岸を形成しています。

気 候

本流域の気候は、対馬海流の影響を受けて、寒暖の差は少なく比較的温暖であり、平均気温は16.8度で、年平均降水量約2,000mmとなっています。

2 国有林の概況と管理経営の方針

本流域の国有林は長崎森林管理署で管理経営しており、国有林面積は2,545haで、そのうち、人工林面積は1,600haで人工林率67%となっています。

国有林は、国土の保全や水資源のかん養を目的とする「水土保全林」、豊かな生態系の維持・保存や森林レクリエーションを目的とする「森林と人との共生林」及び木材を安定的かつ効率的に供給する「資源の循環利用林」の3つに区分し、その目的にあった管理経営を行っています。

本流域では「水土保全林」と「森林と人との共生林」が89%で公益的機能を重視した経営となっています。

森林の種類は、制限林が2,353haで92%を占め、普通林が192haで8%となっています。

また、制限林のほとんどが保安林で、そのうち水源かん養林が86%を占めています。

佐世保

佐世保市内の国有林



佐世保市内の国有林は、国見山山系南側の牟田川及び相浦川上流に504ha及び佐々川上流域の佐賀県境に726haあり、市の森林面積の7%と少ないが、山地災害防止機能や水源かん養機能を発揮する森林として管理経営しています。

水土保全林	国土保全タイプ	
	水源かん養タイプ	
森林と人との共生林	自然維持タイプ	
	森林空間利用タイプ	
資源の循環利用林		



①郷美谷池と水土保全林

郷美谷池周辺にある1102林班は、水源かん養機能を増進させる森林として管理経営しています。



②国見山風景林（世知原町の展望）

山頂からの雄大な展望がすばらしく、登山やハイキングの場として親しまれている。



③平河原池と水土保全林

平河原池周辺は水源かん養機能を発揮させる森林として水源かん養保安林に指定されています。



④せちばる森のつどい

毎年、11月に世知原町で実施される「せちばる森のつどい」に参加し、木工教室や紙芝居の実演でイベントの一役を担っています。

ひら 戸

平戸市内の国有林

平戸市内の国有林は、赤崎山、長崎山、古江山山麓及び安満岳、志々伎山山麓に点在し304haと少ないが、市の森林面積の約3%を占めており、81%が森林と人との共生林、13%が水土保持林、5%が資源の循環林で公益的機能を発揮させる森林として管理経営しています。



水土保持林	国土保全タイプ	
	水源かん養タイプ	
森林と人との共生林	自然維持タイプ	
	森林空間利用タイプ	
資源の循環利用林		



①魚つき保安林

古江山1127林班、1128林班は、魚つき保安林と保健保安林に指定されています。








③志々伎山と航行目標保安林

志々伎山1134林班は水源かん養保安林及び航行目標保安林に指定されています。



②安満岳と水源かん養保安林 (1130林班)

安満岳の109haが水源かん養保安林に指定されています。

水 土 保 全 林	国土保全タイプ	
	水源かん養タイプ	
森林と人との共生林	自然維持タイプ	
	森林空間利用タイプ	
資源の循環利用林		

まつ 松 浦 うら

松浦市内の国有林



松浦市内の国有林は、志佐川上流の西ノ岳山麓に約116haあり、市の森林面積のわずか3%ですが、90%が水土保全林、10%が森と人との共生林で公益的機能を発揮させる森林として管理経営しています。



①水源かん養保全林

1123林班及び1124林班は、その殆んどが水源かん養保安林に指定されています。








②松浦市民休養施設

1123～1124林班の一部を休養施設敷に貸付しており、夏場は市民の休養の場として活用されています。

は さ み 波佐見

波佐見町内の国有林

水 土 保 全 林	国土保全タイプ	
	水源かん養タイプ	
森林と人との共生林	自然維持タイプ	
	森林空間利用タイプ	
資源の循環利用林		

波佐見町内の国有林は、戸立山山麓に約37haとわずかであるが、全て水土保持林（水源かん養タイプ）として管理経営しています。




①資源の循環利用林

公益的機能の維持増進に配慮し、木材等生産機能を増進させる森林として管理経営しています。

東 彼 杵

東彼杵町の国有林

東彼杵町内の国有林は、多良岳山系の国見岳および遠目山山麓と虚空蔵山南東部山麓に約690haあり、町の森林面積の15%を占めており、75%が水土保持林、25%が資源の循環利用林で公益的機能を発揮させる森林として管理経営しています。



①水源かん養保安林 (24林班)



②郡岳と水源かん養保安林 (22林班)

東彼杵町内の国有林の71%が水源かん養保安林に指定されています。

長崎県北部流域の国有林

流域のデータ

1) 機能類型別面積

(単位：ha)

区 分	水 土 保 全 林			森 林 と 人 と の 共 生 林			資 源 の 循 環 利 用 林	合 計
	国 土 保 全 タ イ プ	水 源 か ん 養 タ イ プ	小 計	自 然 維 持 タ イ プ	森 林 空 間 利 用 タ イ プ	小 計		
佐 世 保 市	198	783	981		148	148	101	1,230
平 戸 市	23	18	41	159	87	246	16	304
松 浦 市	16	88	104		12	12		116
波 佐 見 町		36	36					36
東 彼 杵 町	30	541	571				119	690
計	268	1,466	1,733	159	247	406	236	2,376

2) 保護林・レクリエーションの森に関する事項

種 類	名 称	面 積 (ha)	位 置		特 徴 ・ 選 定 理 由 等
			市 町 村	林 小 班	
風 景 林	国 見 山 風 景 林	94.17	佐 世 保 市	1107は、1109わ、 1114いろは、1115ぬら、 1116に	山頂からの雄大な展望 と天然林を主体とした 森林美に優れており、 登山やハイキングの場 として親しまれている。

3) 保安林・自然公園等の面積

(単位：ha)

種 類	細 分	面 積	種 別 (細 分)	面 積
保 安 林	水 源 か ん 養 保 安 林	1,934	国 立 公 園 (第 一 種)	40
	干 害 防 備 保 安 林	341	国 立 公 園 (第 二 種)	82
	魚 つ き 保 安 林	126	国 立 公 園 (第 三 種)	59
	航 行 目 標 保 安 林	35	県 立 公 園 (普 通 地 域)	1,232
	保 健 保 安 林	221	鳥 獣 保 護 区 (特 別 保 護 区)	37
				鳥 獣 保 護 区 (普 通 地 区)

長崎県北部流域の国有林 流域のデータ

4) 流域内の事業量等

(単位：m³・ha)

区分	水土保持林			森林と人との共生林			資源の 循環 利用林	合計
	国土保全 タイプ	水源かん養 タイプ	小計	自然維持 タイプ	森林空間利用 タイプ	小計		
収穫量	主伐		2,412	2,412			12,355	14,767
	間伐	4,610	41,017	45,627		5,739	1,534	52,900
	計	4,610	43,429	48,039		5,739	13,889	67,667
保育	人工造林		5.48	5.48			33.12	38.60
	天然更新		12.10	12.10				
	下刈		3.00	3.00			80.86	83.86
	除伐		21.47	21.47		1.02	8.07	30.56
	つる切		3.10	3.10				3.10

(注) 平成20年4月1日～平成25年3月31日までの5カ年間の計画事業量です。

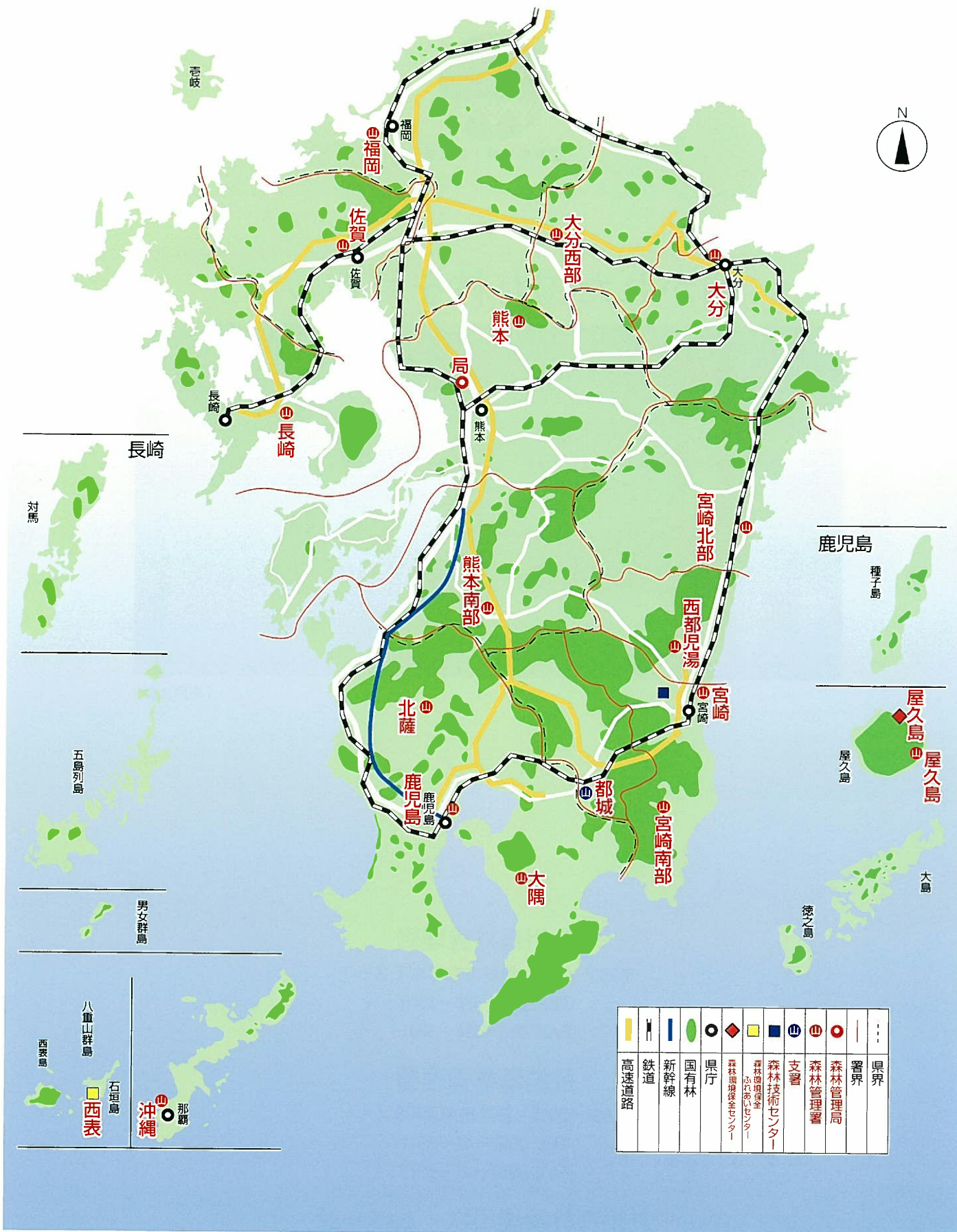
署等の所在地

5) 連絡先

名称	郵便番号	所在地	電話	FAX
九州森林管理局	860-0081	熊本市京町本丁2-7	096-328-3500	096-355-3891
長崎森林管理署	854-0055	諫早市栗面町804-1	0957-41-6911	0957-41-6913
大村森林事務所	856-0008	大村市松原1-487-5	0957-55-7008	0957-55-7008
世知原森林事務所	859-6408	北松浦郡世知原栗迎免169-5	0956-76-2031	0956-76-2031




九州森林管理局管内図





国民の森林・国有林

開かれた国有林を目指して



「平戸大橋」

九州森林管理局

〒860-0081 熊本市京町本丁2-7

TEL 096-328-3500

FAX 096-355-3891

長崎森林管理署

〒854-0055 諫早市栗面町804-1

TEL 0957-41-6911

FAX 0957-41-6913

九州森林管理局ホームページ

<http://www.kyusyu.kokuyurin.go.jp/>