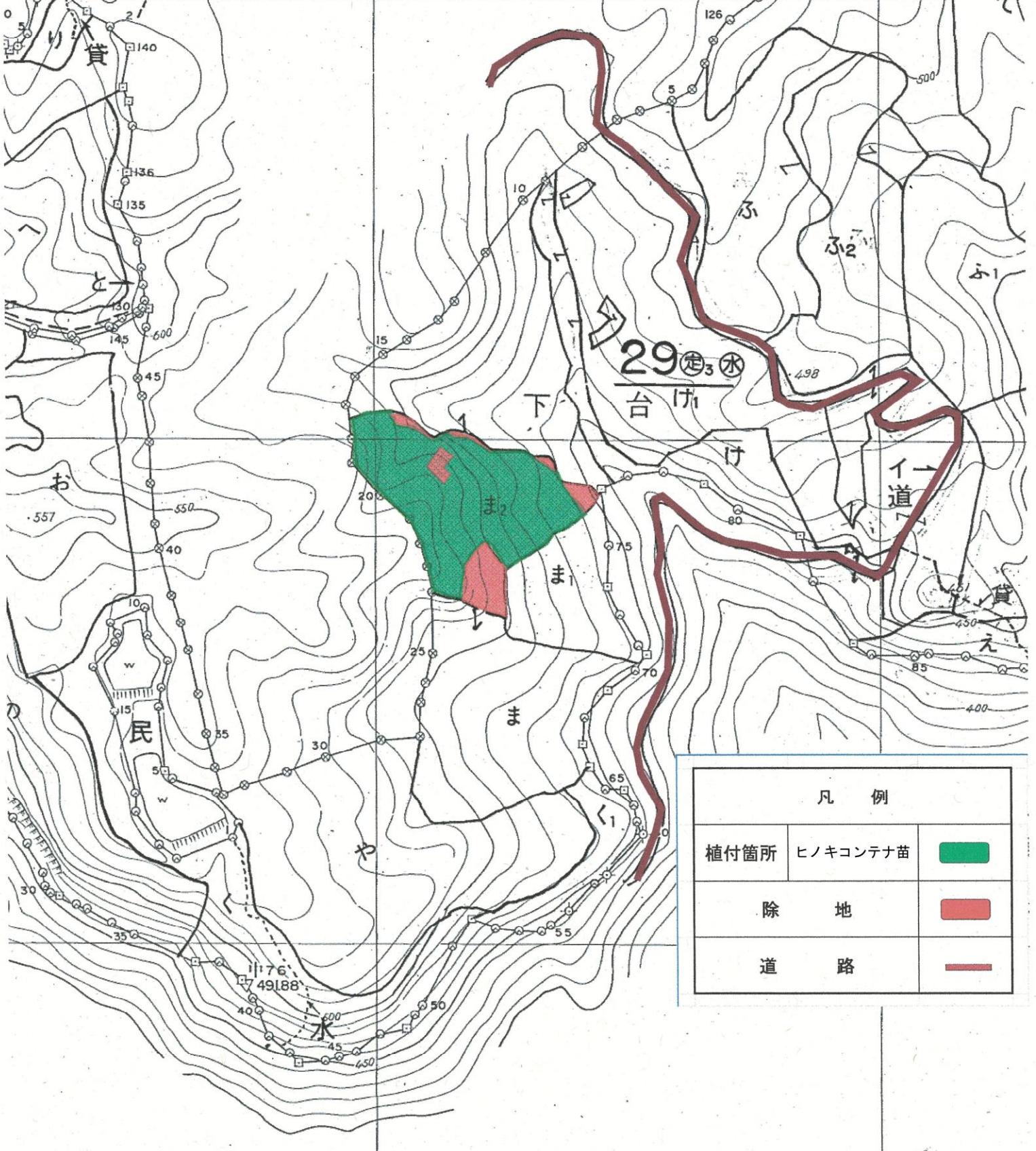


令和8年度 造林事業(地拵・植付)請負箇所 実測図兼位置図

作業種	林小班	区域面積	除地	請負面積	作業形態	作業区分	労務形態	植栽樹種	備 考
改植地拵	29ま2	2.44	0.39	2.05	人力併用	組み合わせ	通(車)		
改植植付	29ま2	2.44	0.39	2.05	人力	普通方形	通(車)	ヒノキ	コンテナ苗 1,800本

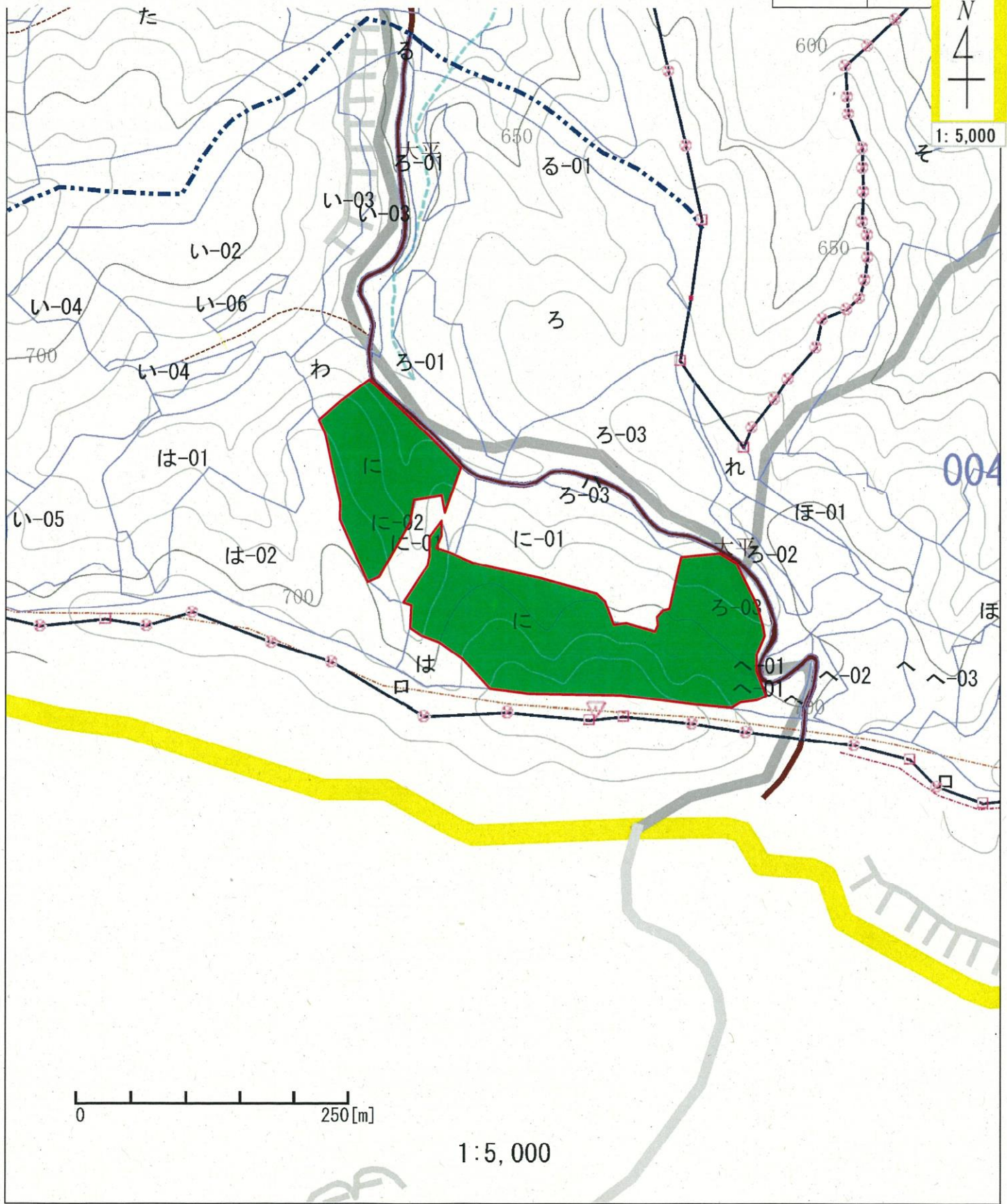


凡 例		
植付箇所	ヒノキコンテナ苗	
除 地		
道 路		




令和7年度 造林事業(補植)請負実行箇所実測図兼位置図

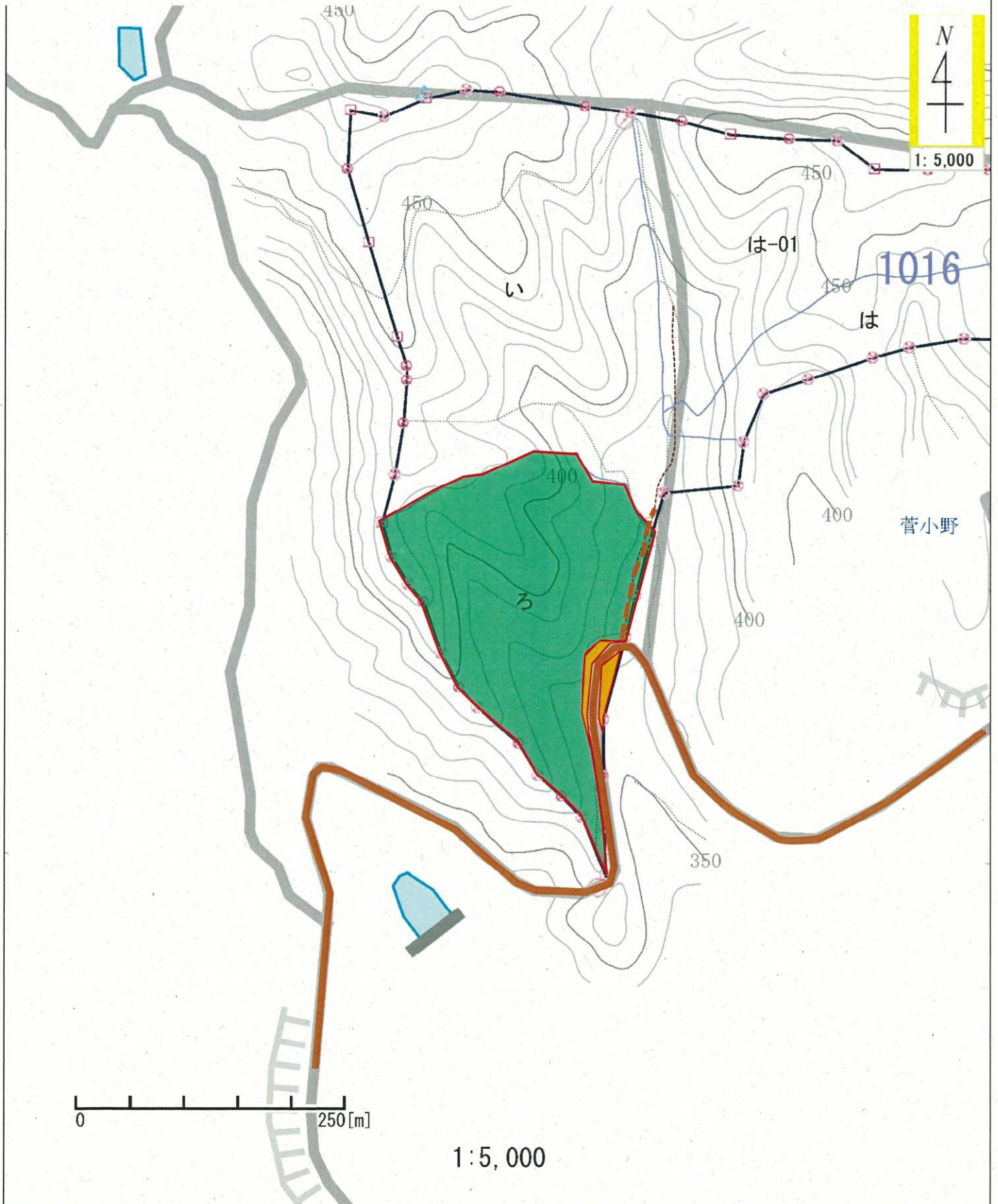
記番	作業種	国有林	林小班	区域面積	控除面積(除地等)	契約面積
1	補植	中州	49に	1.00		1.00

凡	例
補植	
林道	



令和7年度 造林事業(補植)請負実行箇所実測図兼位置図

記番	作業種	国有林	林小班	区域面積	控除面積(除地等)	契約面積	凡例
2	補植	コカノ原	1016ろ	1.00		1.00	補付 
							除地 
							市道 

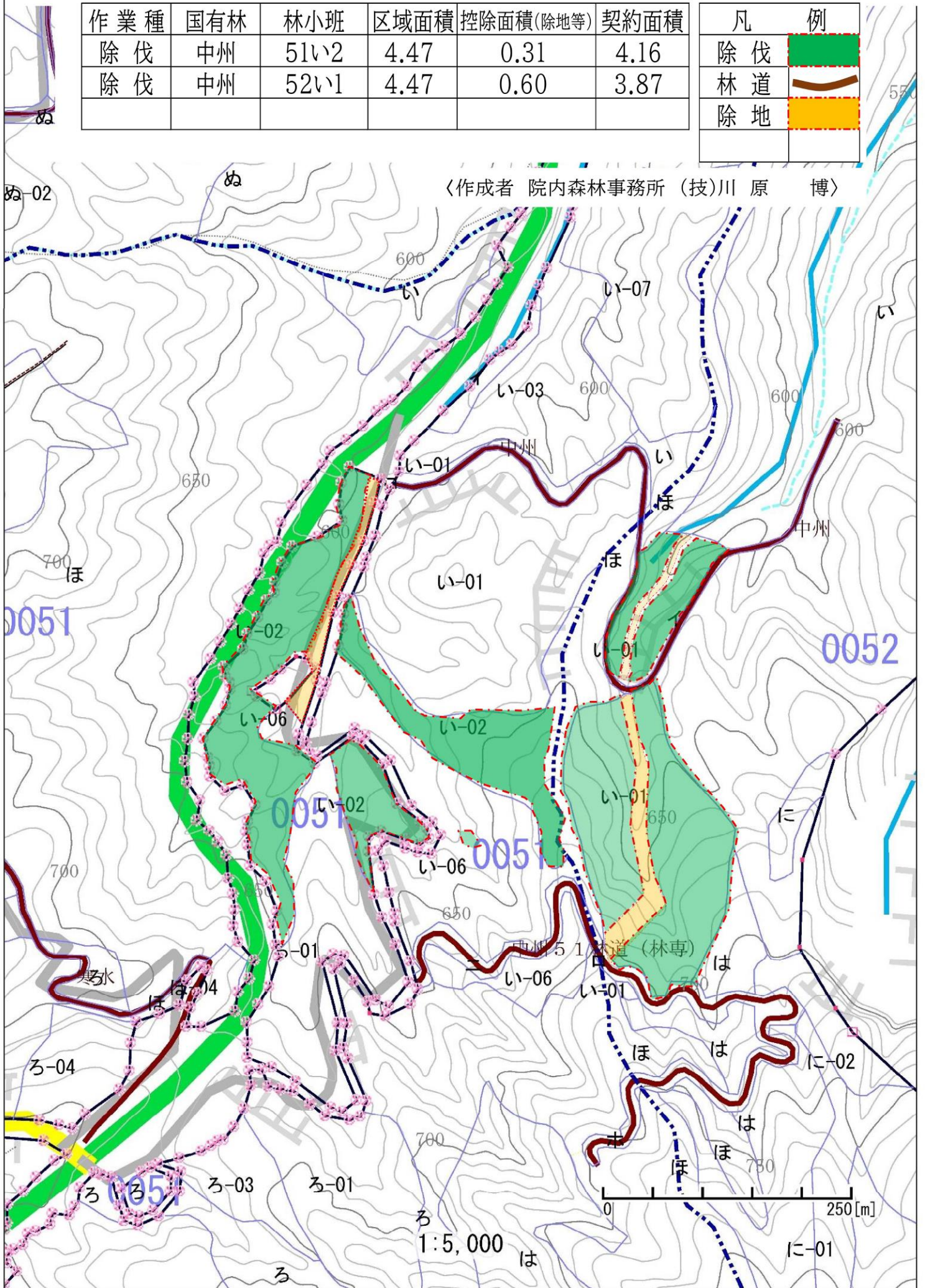


令和8年度 造林事業(除伐)請負実行箇所実測図兼位置図

作業種	国有林	林小班	区域面積	控除面積(除地等)	契約面積
除伐	中州	51い2	4.47	0.31	4.16
除伐	中州	52い1	4.47	0.60	3.87

凡	例
除伐	
林道	
除地	

〈作成者 院内森林事務所 (技)川原 博〉



令和8年度 造林事業(除伐)請負実行箇所実測図兼位置図



作業種	国有林	林小班	区域面積	控除面積(除地等)	契約面積	凡 例
除 伐	鹿鳴越	1001お	0.93	0.00	0.93	除 伐 
除 伐	鹿鳴越	1001お1	0.88	0.00	0.88	林 道 
除 伐	鹿鳴越	1001<	3.77	0.00	3.77	除 地 
除 伐	鹿鳴越	1001<1	3.76	0.00	3.76	

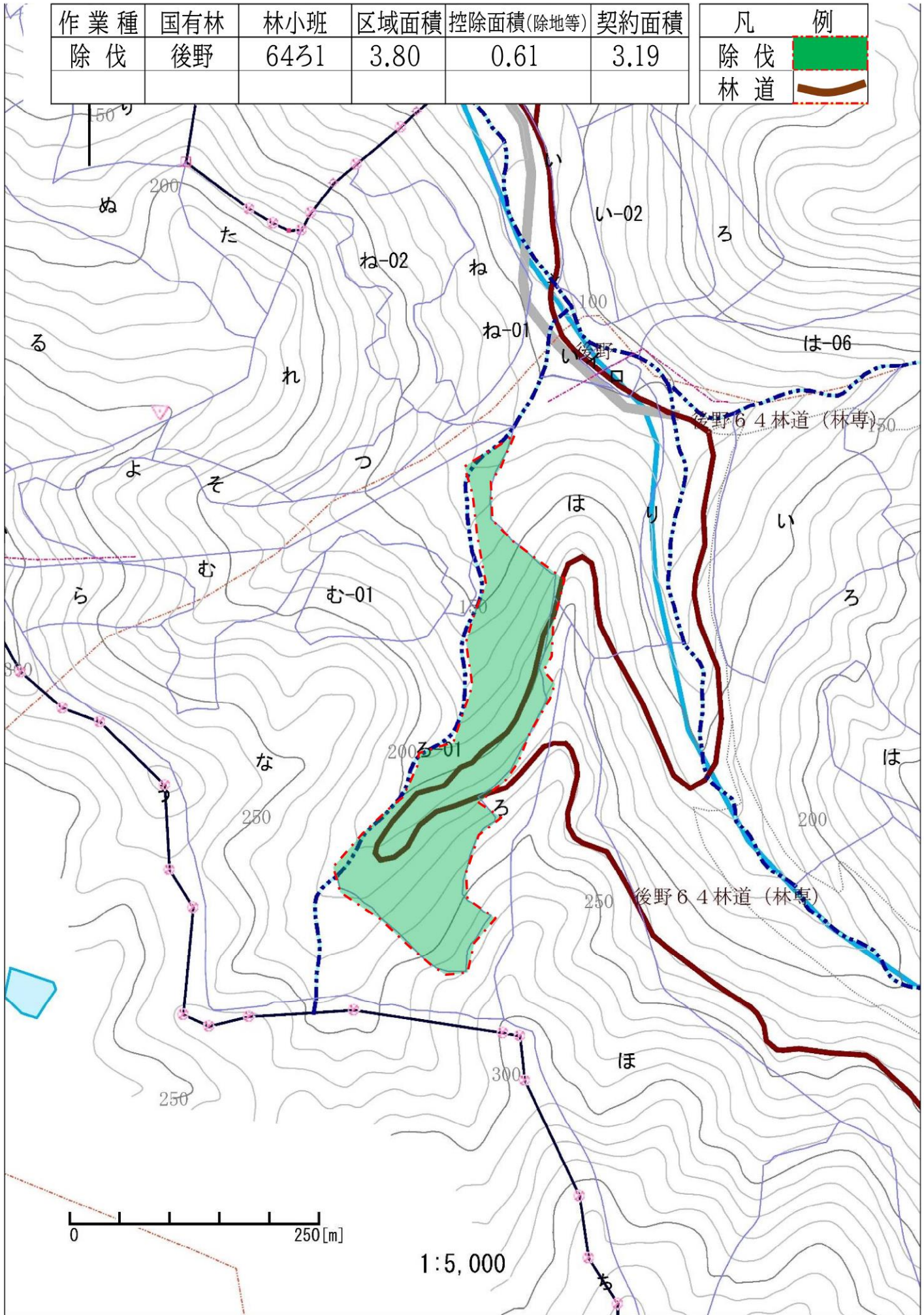
〈作成者 院内森林事務所 (技)川原 博〉



令和8年度 造林事業(除伐)請負実行箇所実測図兼位置図

作業種	国有林	林小班	区域面積	控除面積(除地等)	契約面積
除伐	後野	64ろ1	3.80	0.61	3.19

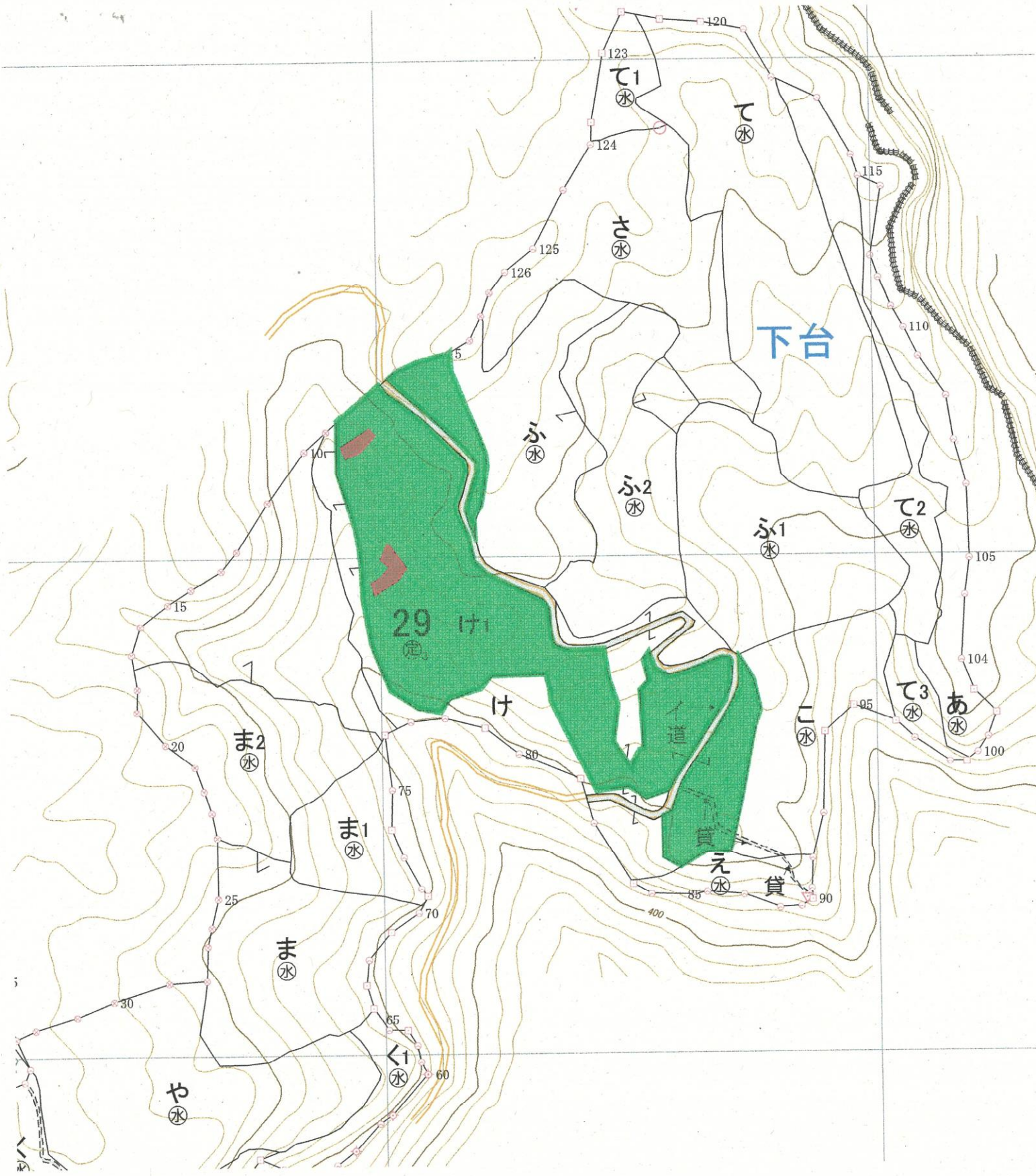
凡	例
除伐	
林道	



令和8年度 造林事業(除伐)請負箇所 実測図兼位置図

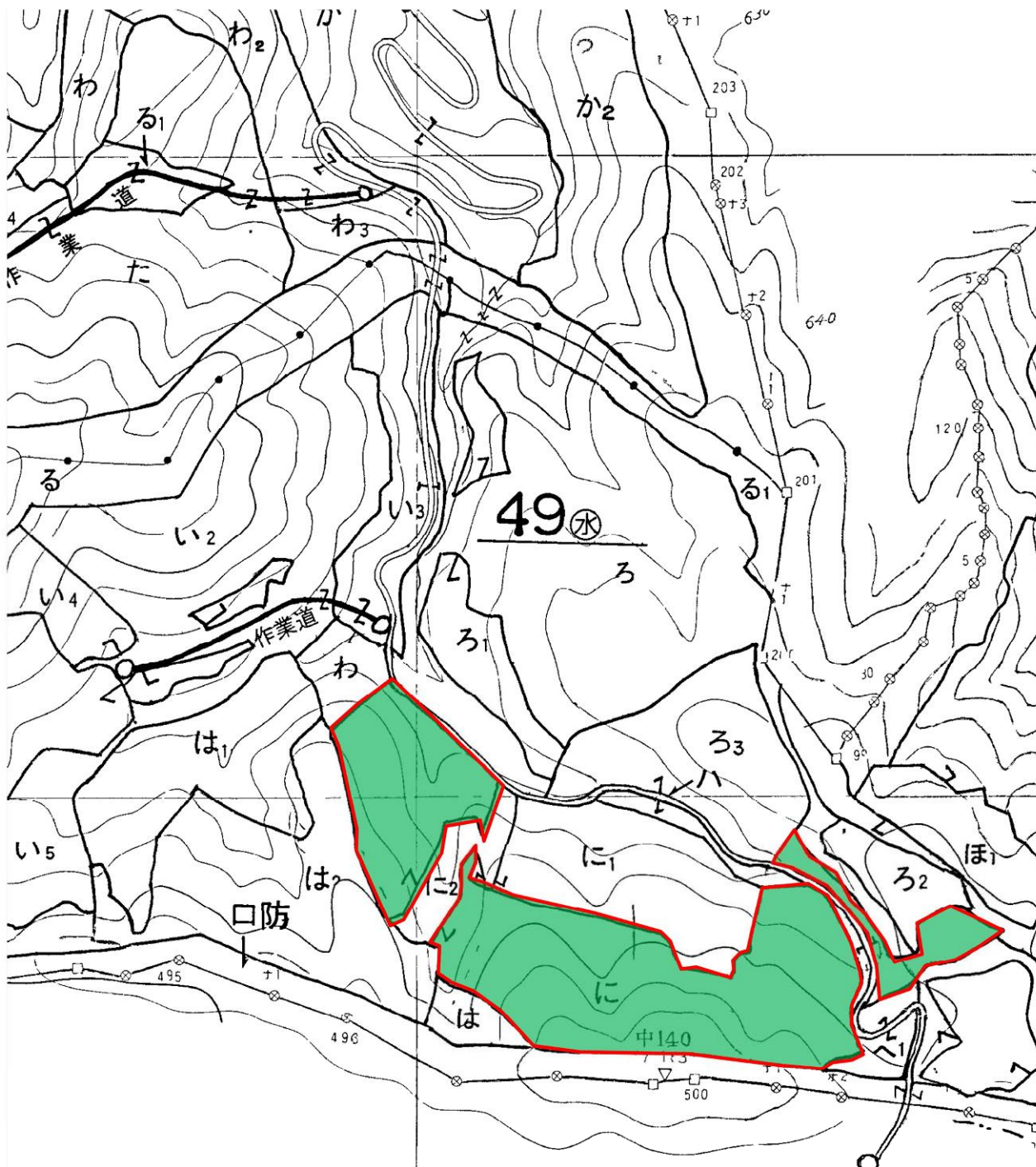
分県中津市

記番	作業種	国有林	林小班	区域面積 (ha)	控除面積 (ha)	契約面積 (ha)	凡例
1	除伐	下台	29け1	7.31	0.11	7.20	請負区域
							除地等
		計		7.31		7.20	






令和8年度 造林事業(下刈)請負実行箇所実測図兼位置図

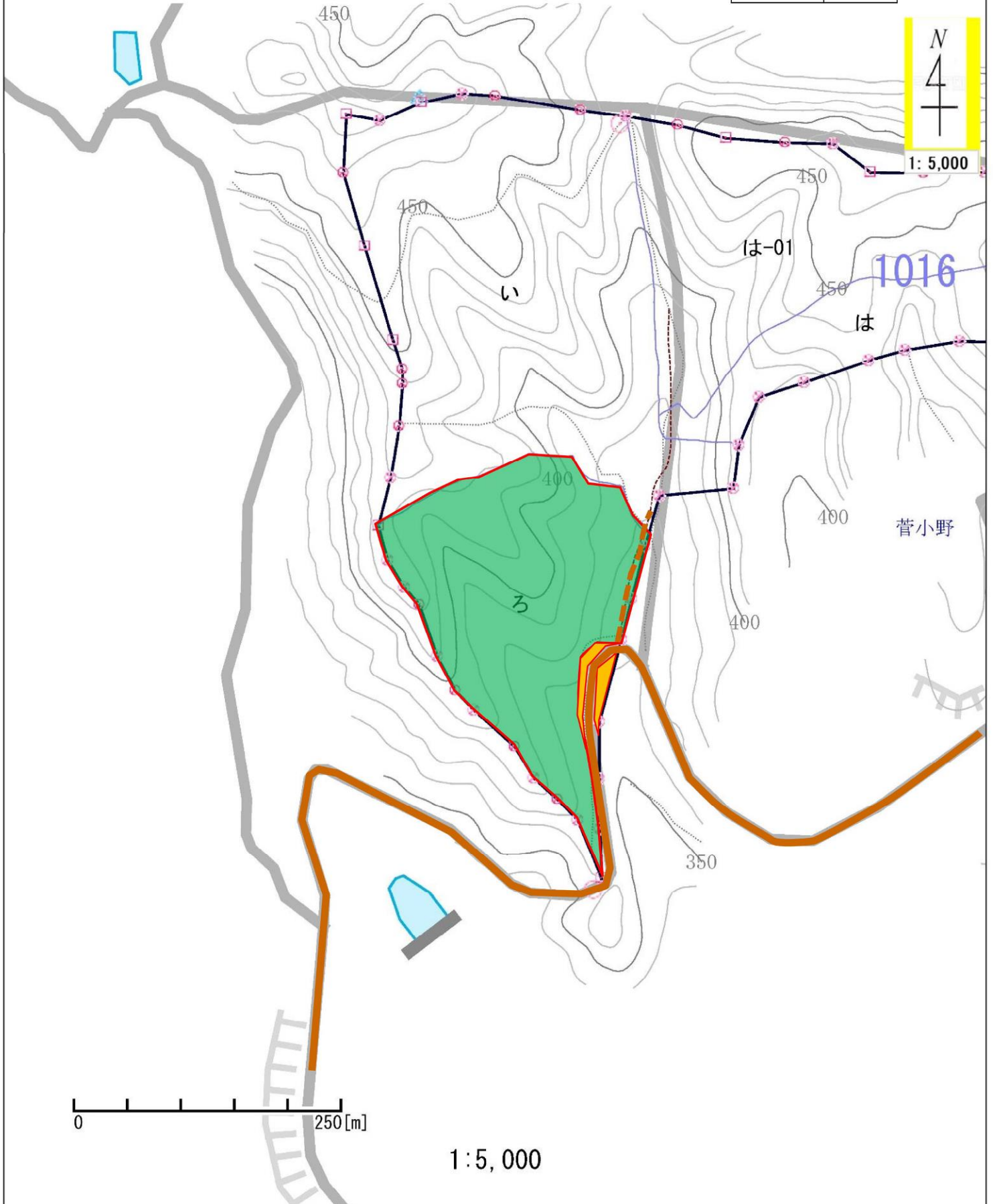
作業種	国有林	林小班	区域面積	控除面積(除地等)	契約面積	凡	例
下刈	中州	49に	5.01		5.01	下刈	
下刈	中州	4933	0.36		0.36	除地	
							



令和8年度 造林事業(下刈)請負実行箇所実測図兼位置図

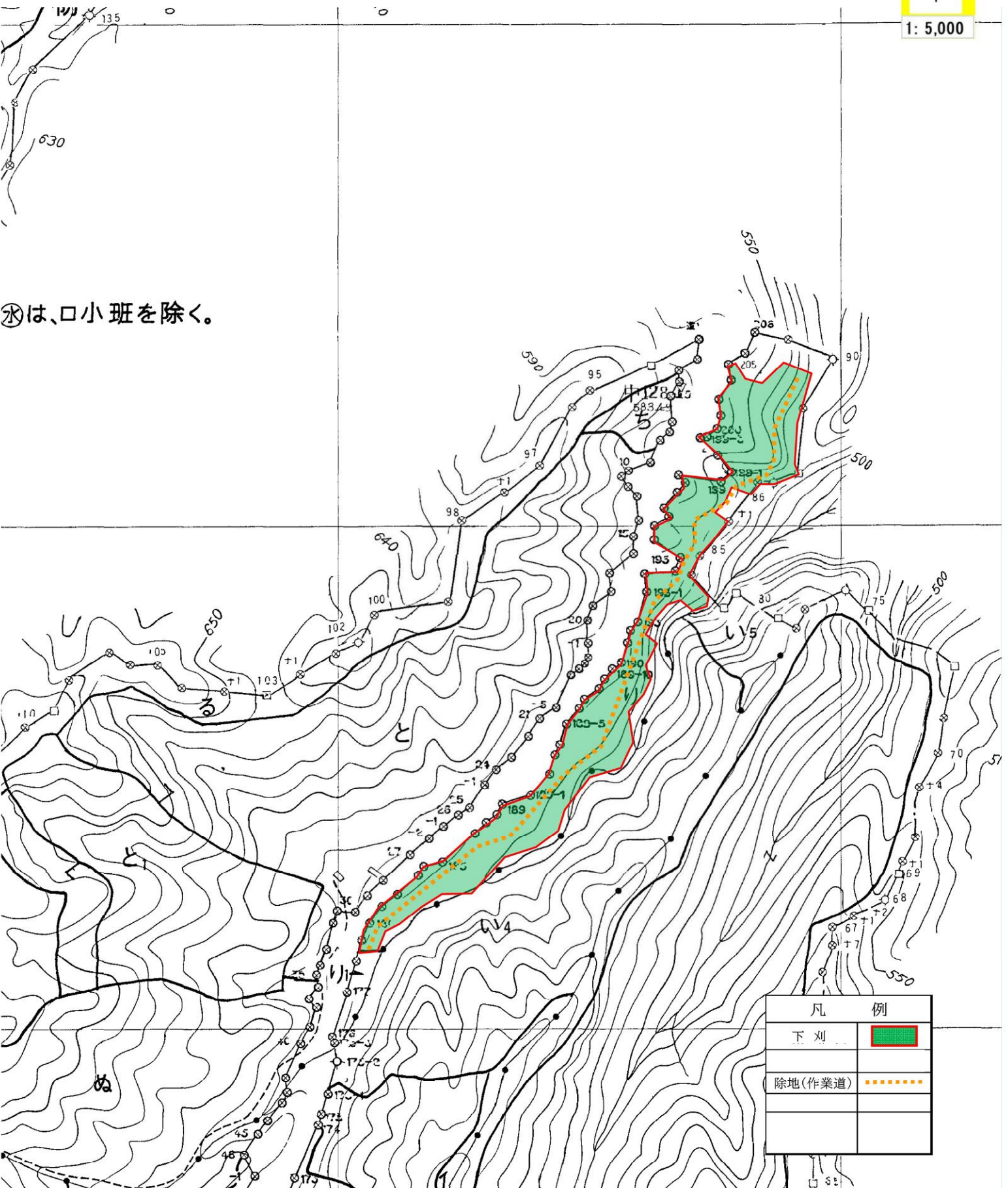
作業種	国有林	林小班	区域面積	控除面積(除地等)	契約面積
下刈	コカノ原	1016ろ	4.52		4.52
(下刈2回目)					

凡	例
下刈	
除地	
市道	



令和8年度 造林事業(下刈)請負実行箇所実測図兼位置図

作業種	国有林	林小班	区域面積	控除面積(除地等)	契約面積
下刈	中州	50㍓	3.20	0.25	2.95

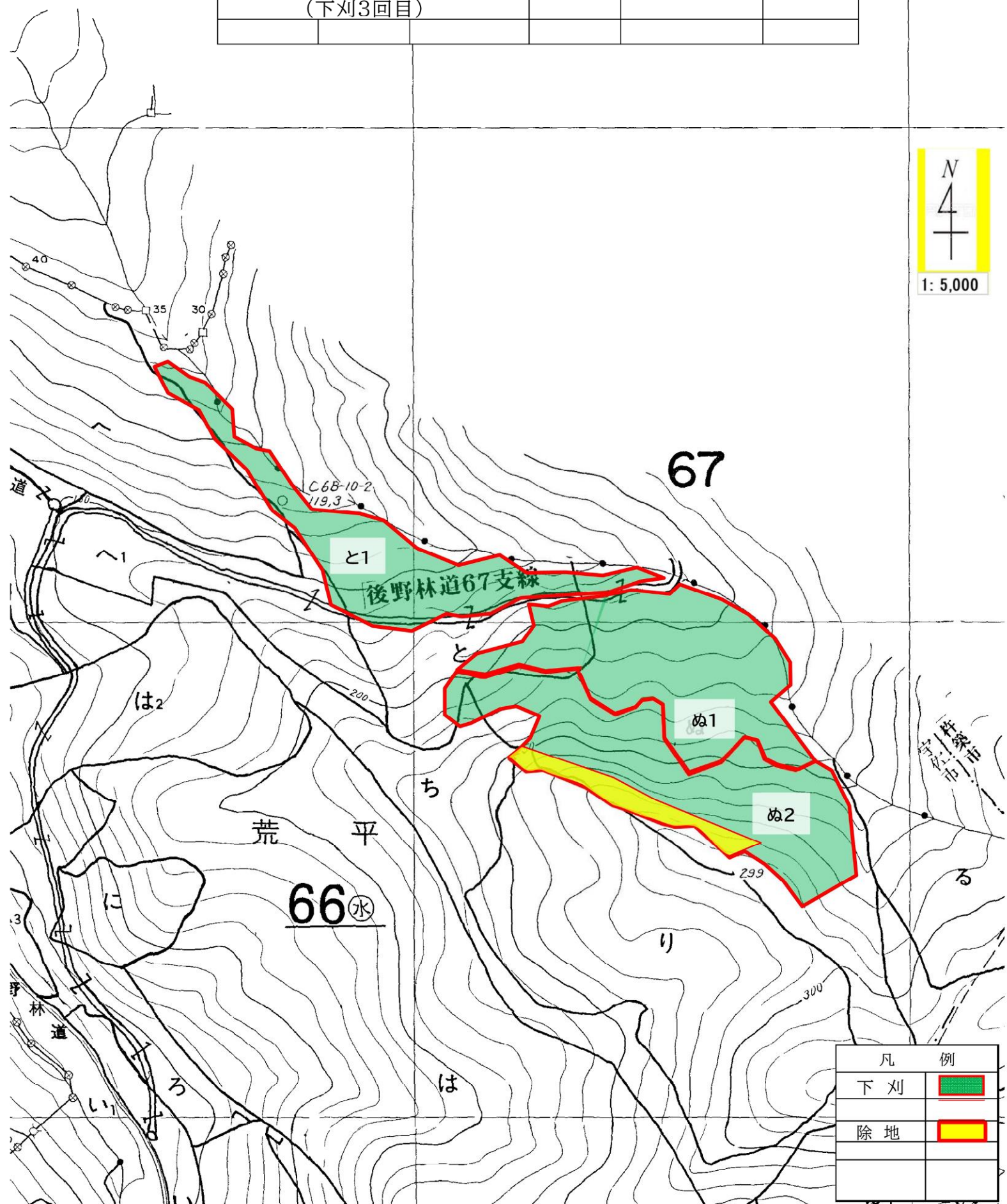


⊗は、口小班を除く。

凡 例	
下刈	
除地(作業道)	



令和8年度 造林事業(下刈)請負実行箇所実測図兼位置図

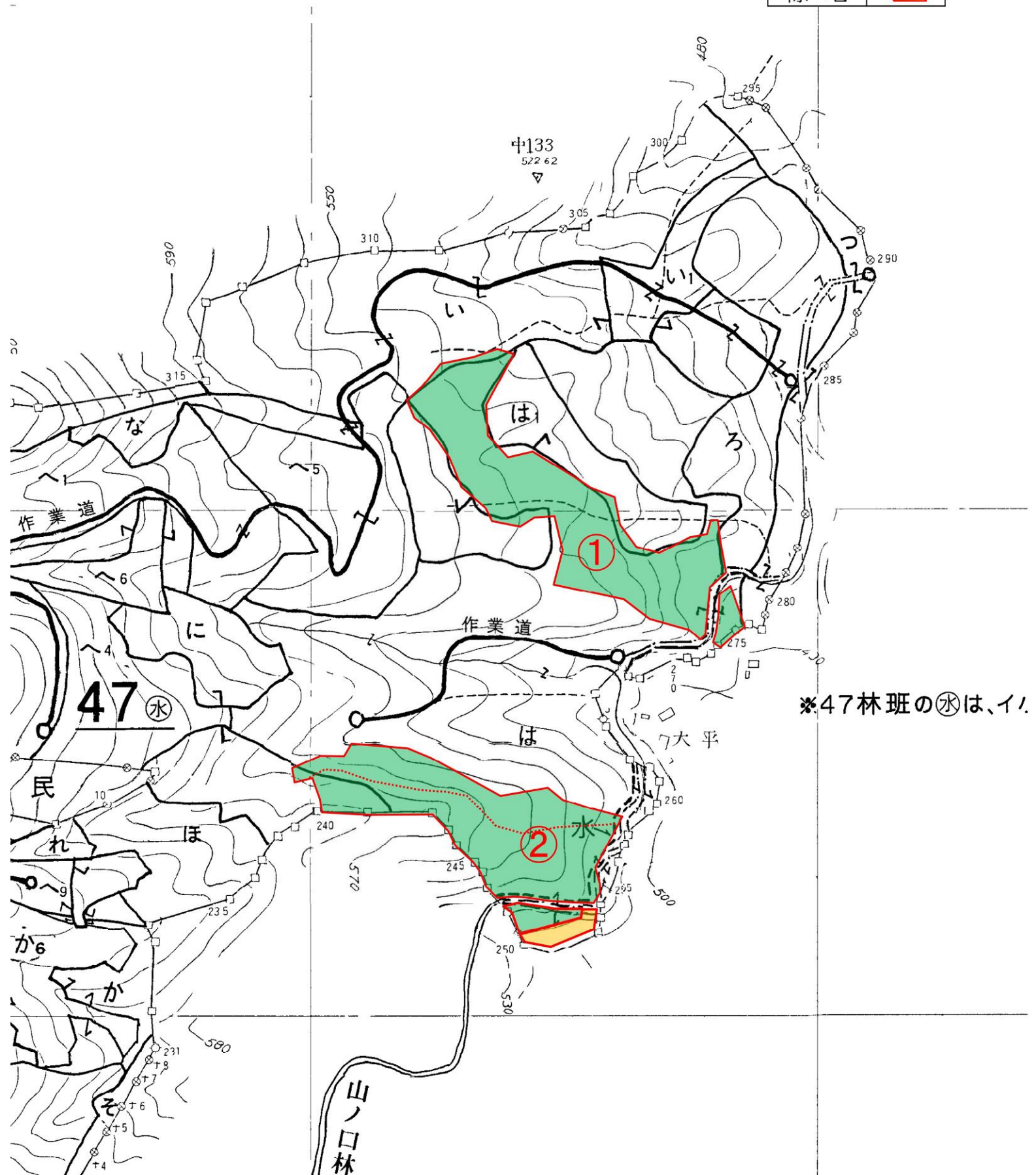
作業種	国有林	林小班	区域面積	控除面積(除地等)	契約面積
下刈	荒平	66と1	2.45		2.45
下刈	荒平	66ぬ1	3.35		3.35
下刈	荒平	66ぬ2	4.25	0.50	3.75
(下刈3回目)					



令和8年度 造林事業(下刈)請負実行箇所実測図兼位置図




作業種	国有林	林小班	区域面積	控除面積(除地等)	契約面積
下刈	中州	47は①	2.80		2.80
下刈	中州	47は②	2.88	0.18	2.70
計	(下刈4回目)		5.68	0.18	5.50

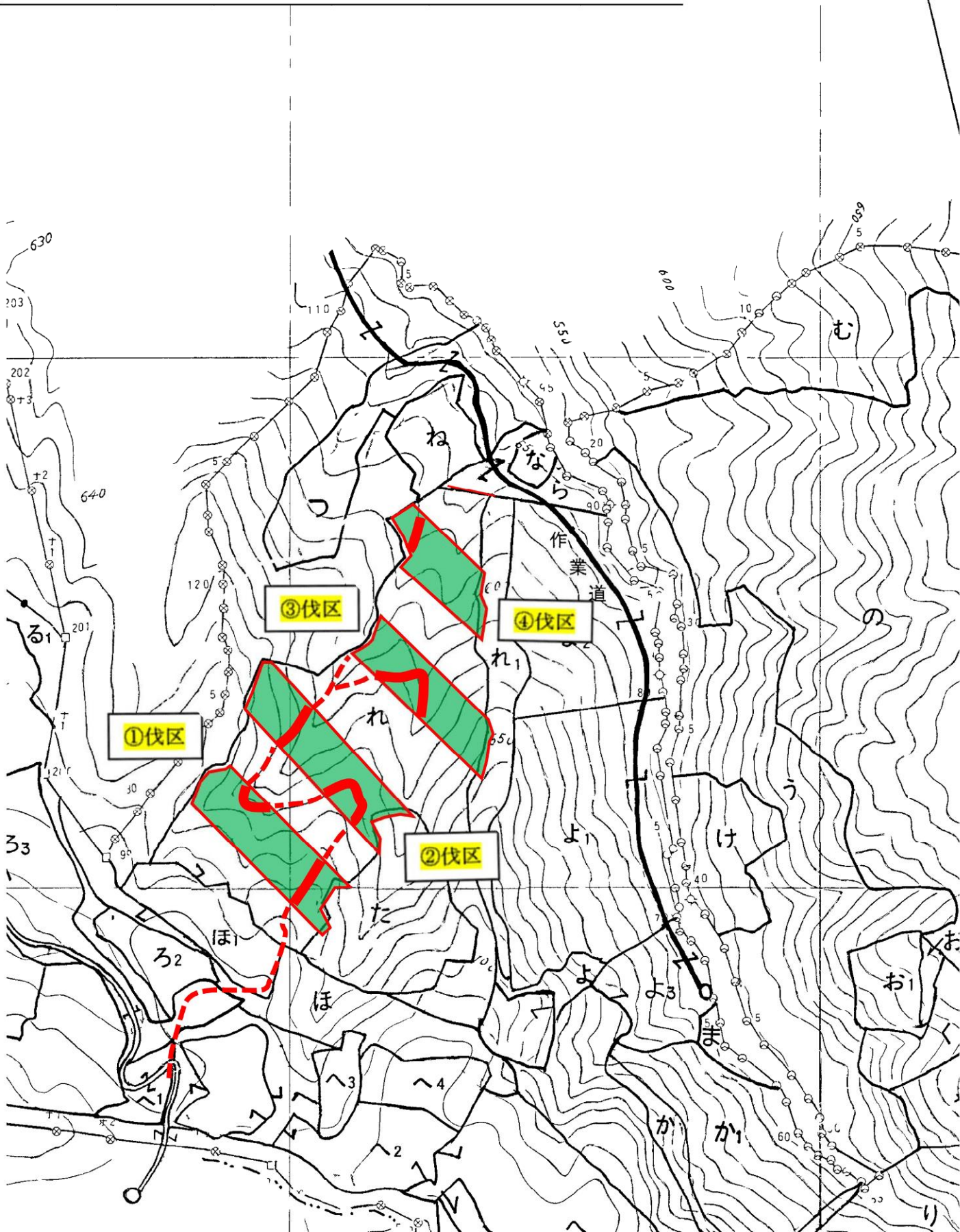
凡	例
下刈	
除地	



令和8年度 造林事業(下刈)請負実行箇所実測図兼位置図




作業種	国有林	林小班	区域面積	控除面積(除地等)	契約面積
下刈	中州	49れ	2.61	0.11	2.50

凡	例
下刈	
除地	
	

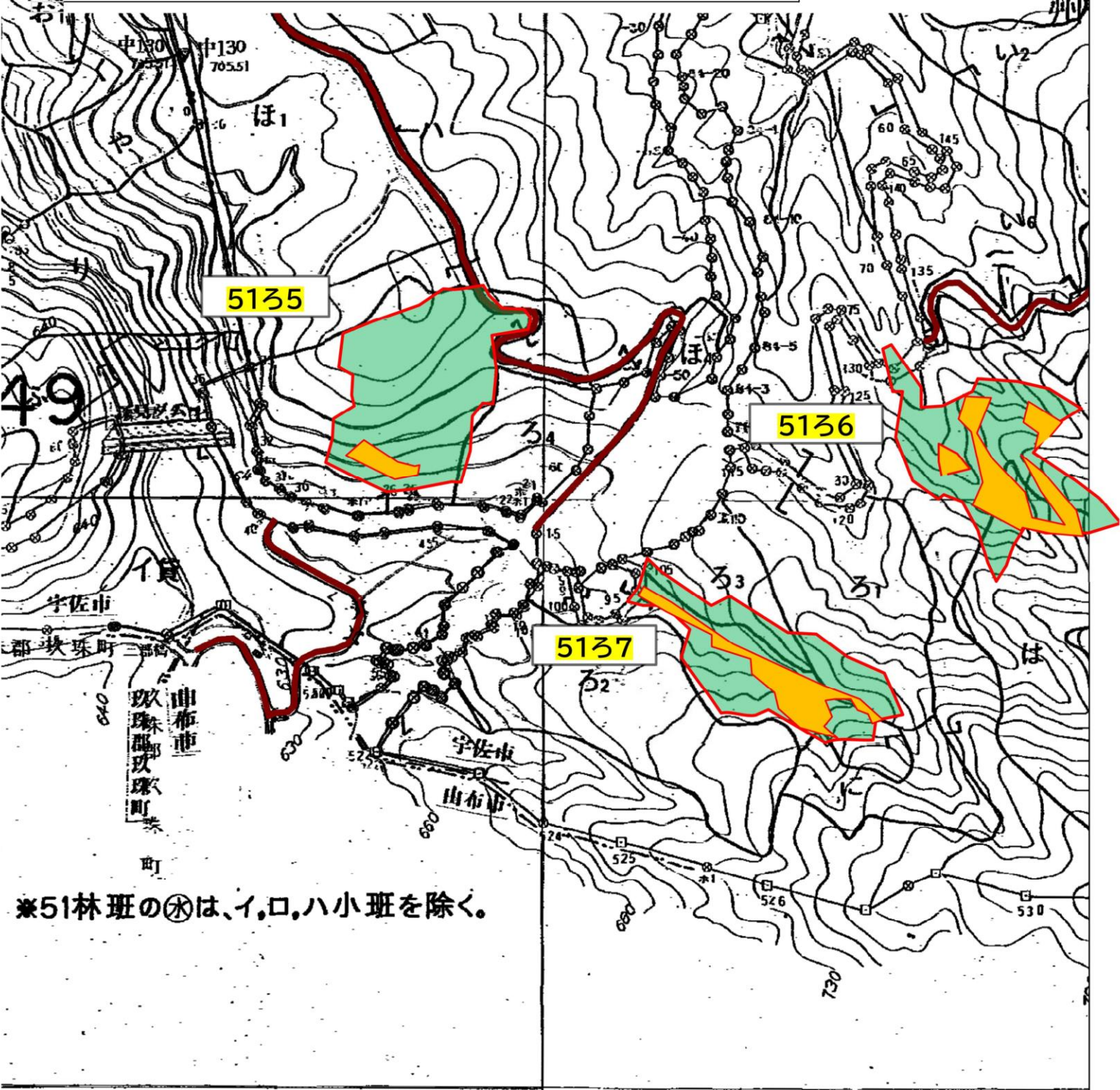


令和8年度 造林事業(下刈)請負実行箇所実測図兼位置図

作業種	国有林	林小班	区域面積	控除面積(除地等)	契約面積
下刈	中州	5135	2.66	0.26	2.40
下刈	中州	5136	1.94	0.65	1.29
下刈	中州	5137	1.86	0.40	1.46

凡	例
下刈	
除地	
林道等	

(下刈6回目)



※51林班の⊙は、イ、ロ、ハ小班を除く。

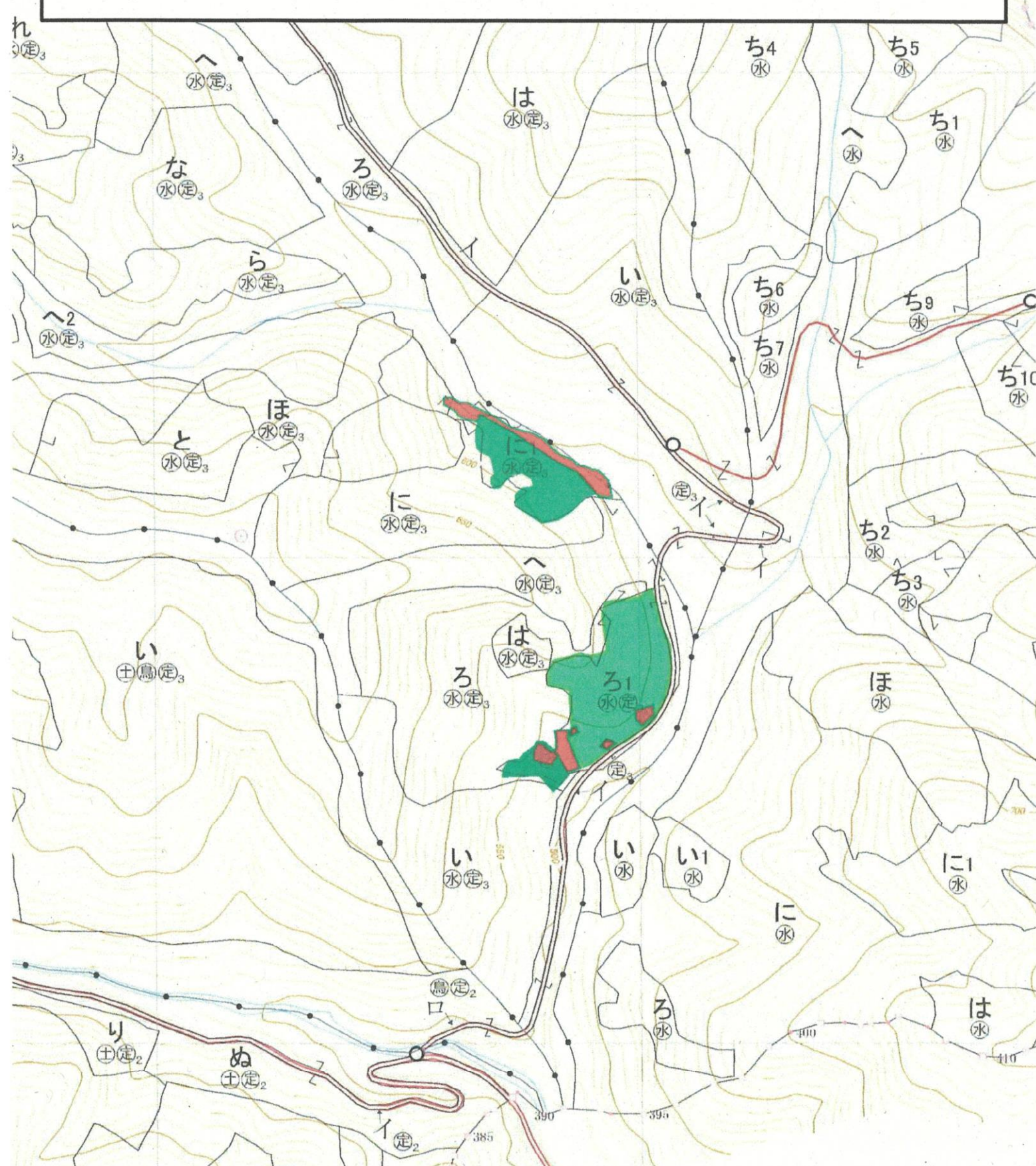
0 250 [m]

1:5,000

令和8年度 造林事業(下刈)請負箇所 実測図兼位置図

記番	作業種	国有林	林小班	区域面積 (ha)	控除面積 (ha)	契約面積 (ha)
	下刈	平鶴	1231	1.75	0.22	1.53
	下刈	平鶴	12に1	0.93	0.37	0.56
		計		2.68		2.09

凡例
 請負区域
 除地等

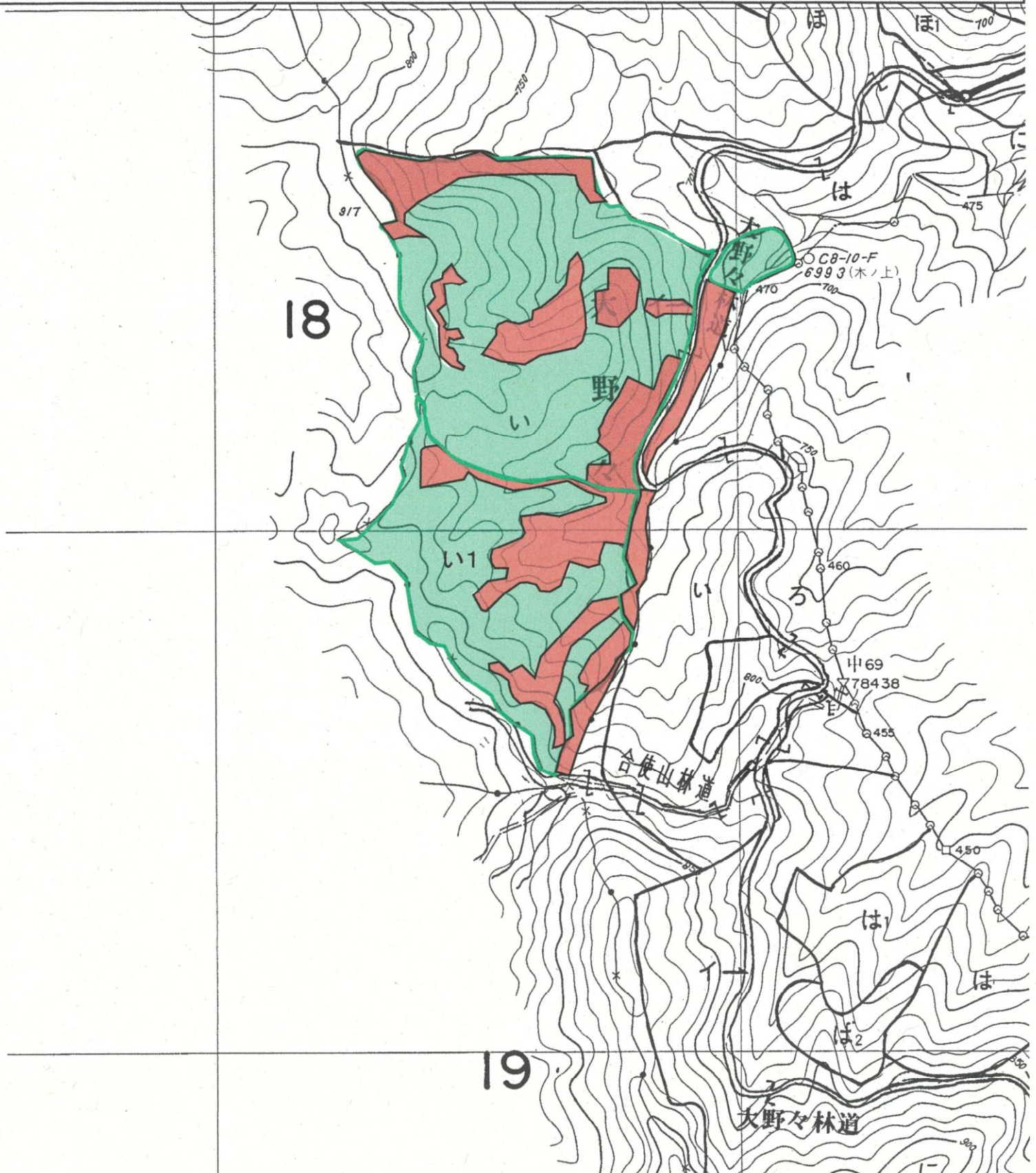


令和8年度 造林事業(下刈)請負箇所 実測図兼位置図

記番	作業種	国有林	林小班	区域面積 (ha)	控除面積 (ha)	契約面積 (ha)
	下刈	大野々	23い1	4.86	1.57	3.29
	下刈	大野々	23い	8.83	3.02	5.81
		計		13.69		9.10

凡例

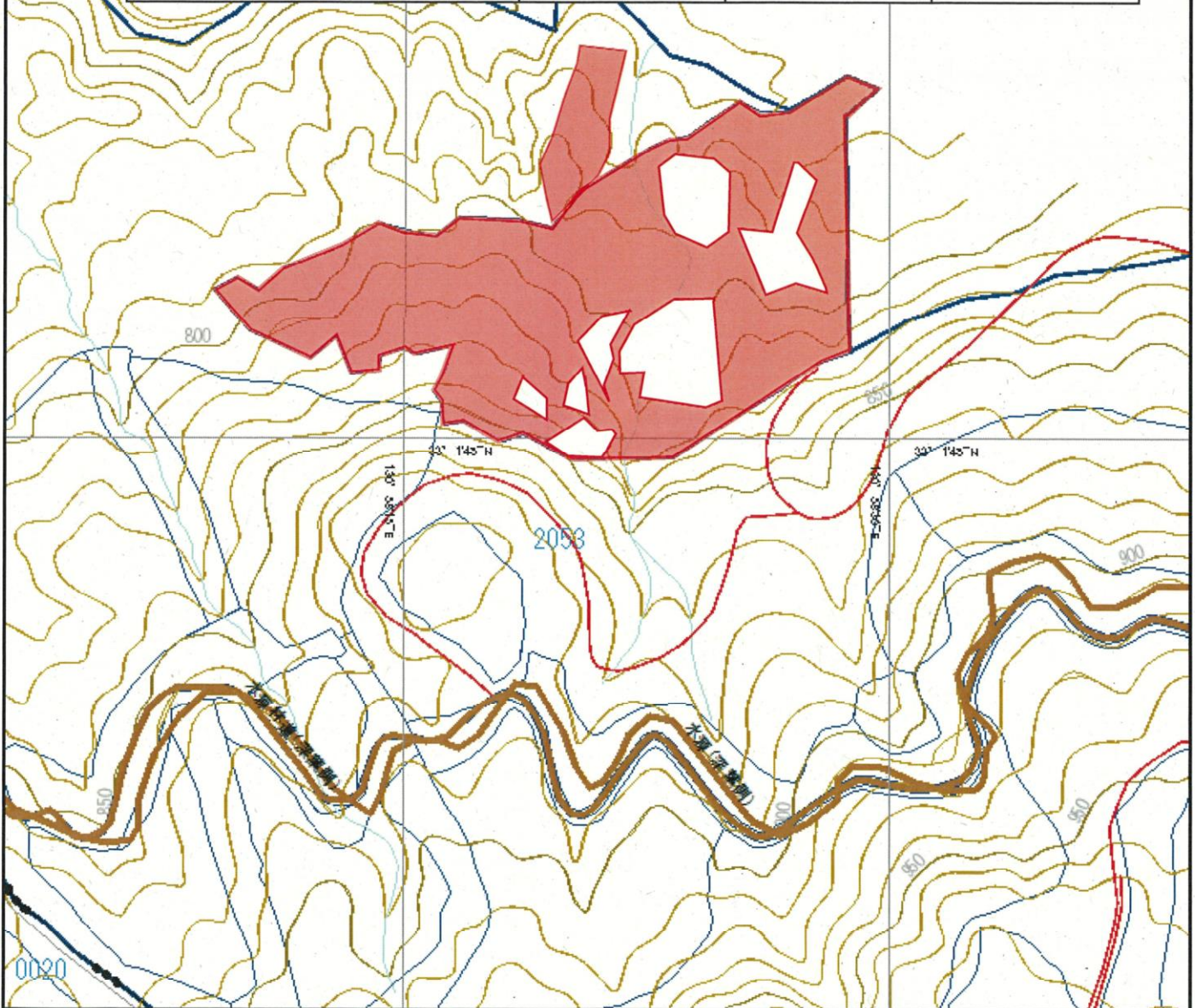
- 請負区域 
- 除地等 





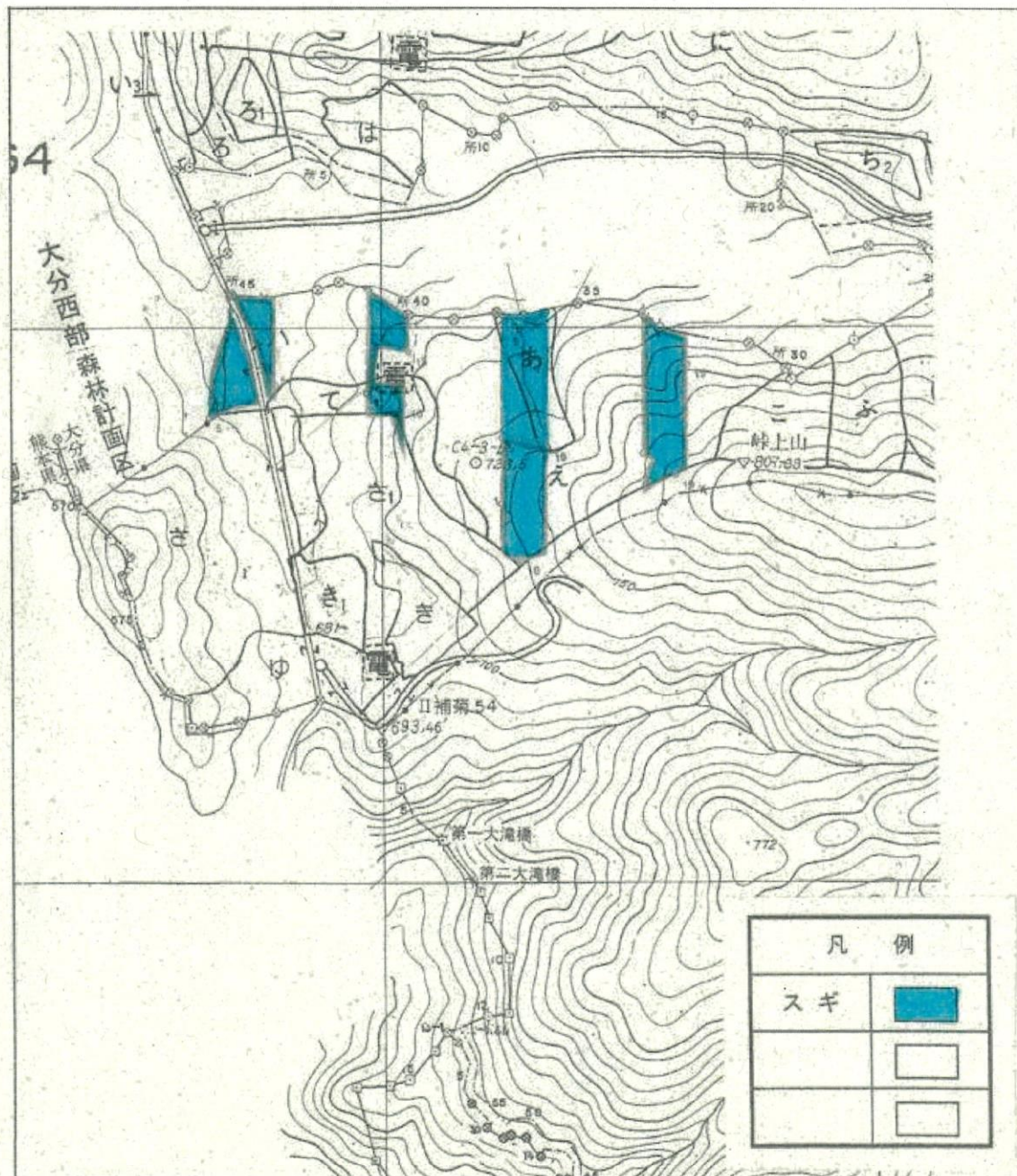
令和8年度 森林整備事業（下刈）請負 実測図兼位置図

作業種	国有林	林小班	区域面積 (ha)	除地面積 (ha)	契約面積 (ha)
下刈	尾ノ岳	2053ろ	0.45		0.45
下刈	尾ノ岳	2053ろ1	8.54	1.62	6.92
合計			8.99	1.62	7.37



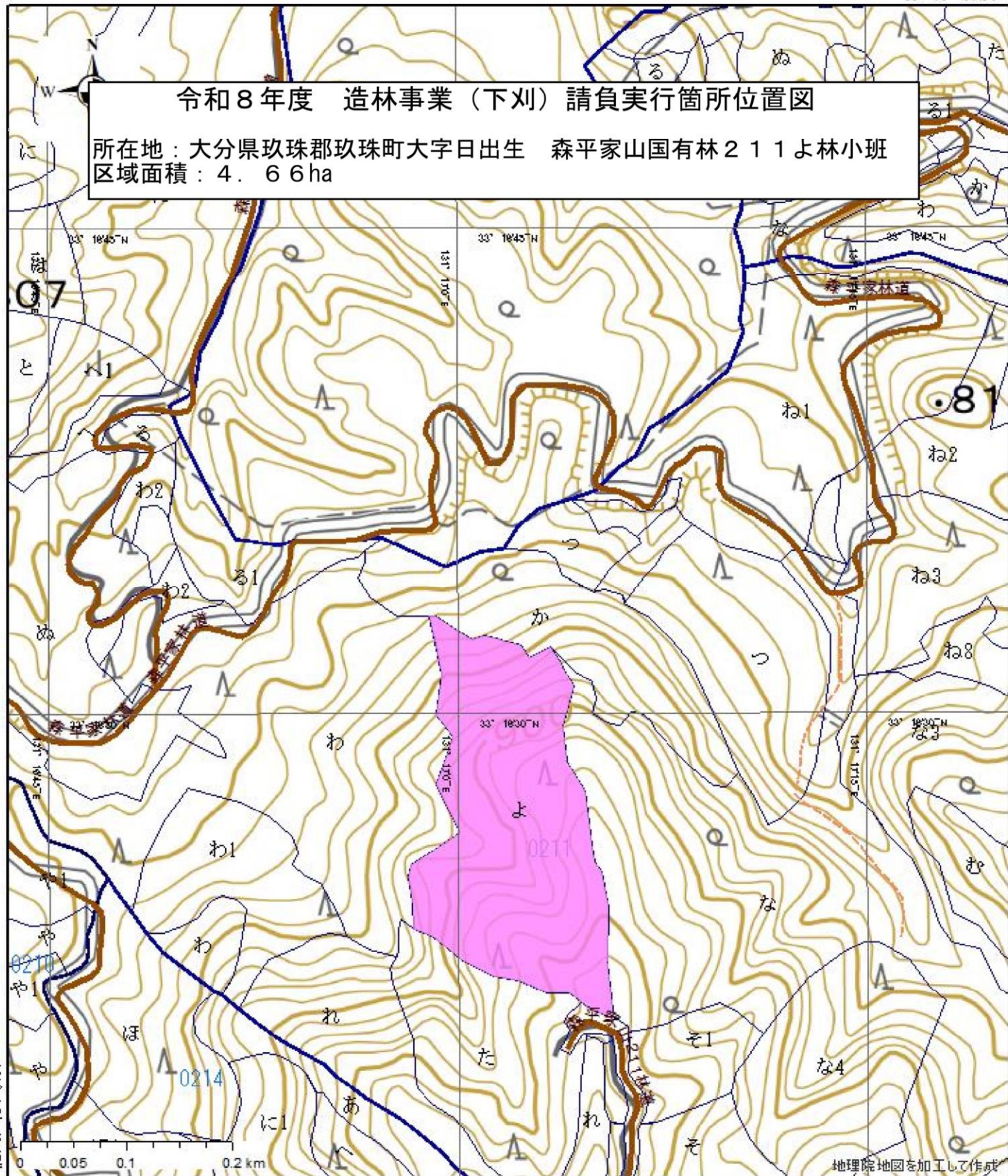
令和8年度 森林整備事業(下刈)請負 実測図兼位置図

尾ノ岳	国有林	2063ㇿ	林小班	下刈区域面積(ha)2.18	
	全刈			除地	計
樹種	面積	本数	面積	面積	面積
スギ	2.18				2.18
計	2.18	0		0	2.18



令和8年度 造林事業（下刈）請負実行箇所位置図

所在地：大分県玖珠郡玖珠町大字日出生 森平家山国有林211よ林小班
区域面積：4.66ha



地理院地図を加工して作成

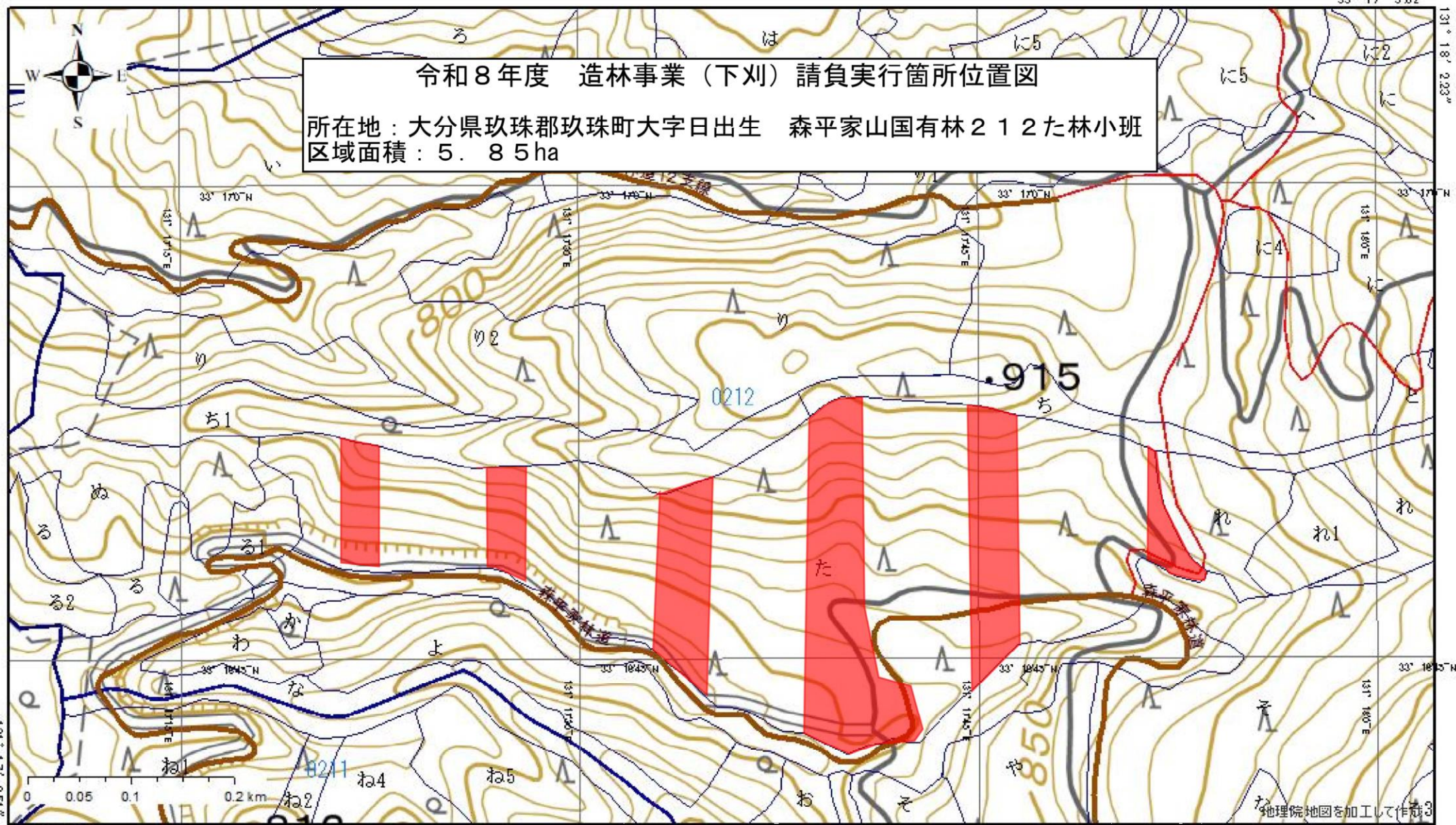
- 林道
- 大字界
- 行政区画界
- 字界
- 都道府県界
- 森林計画区界
- 北海道振興局界
- 作業道
- 郡市・都区界
- 歩道
- 町村・指定都市区界

33° 17' 5.62"

131° 18' 2.93"

令和8年度 造林事業（下刈）請負実行箇所位置図

所在地：大分県玖珠郡玖珠町大字日出生 森平家山国有林 212た林小班
区域面積：5.85ha



地理院地図を加工して作成

33° 16' 39.66"

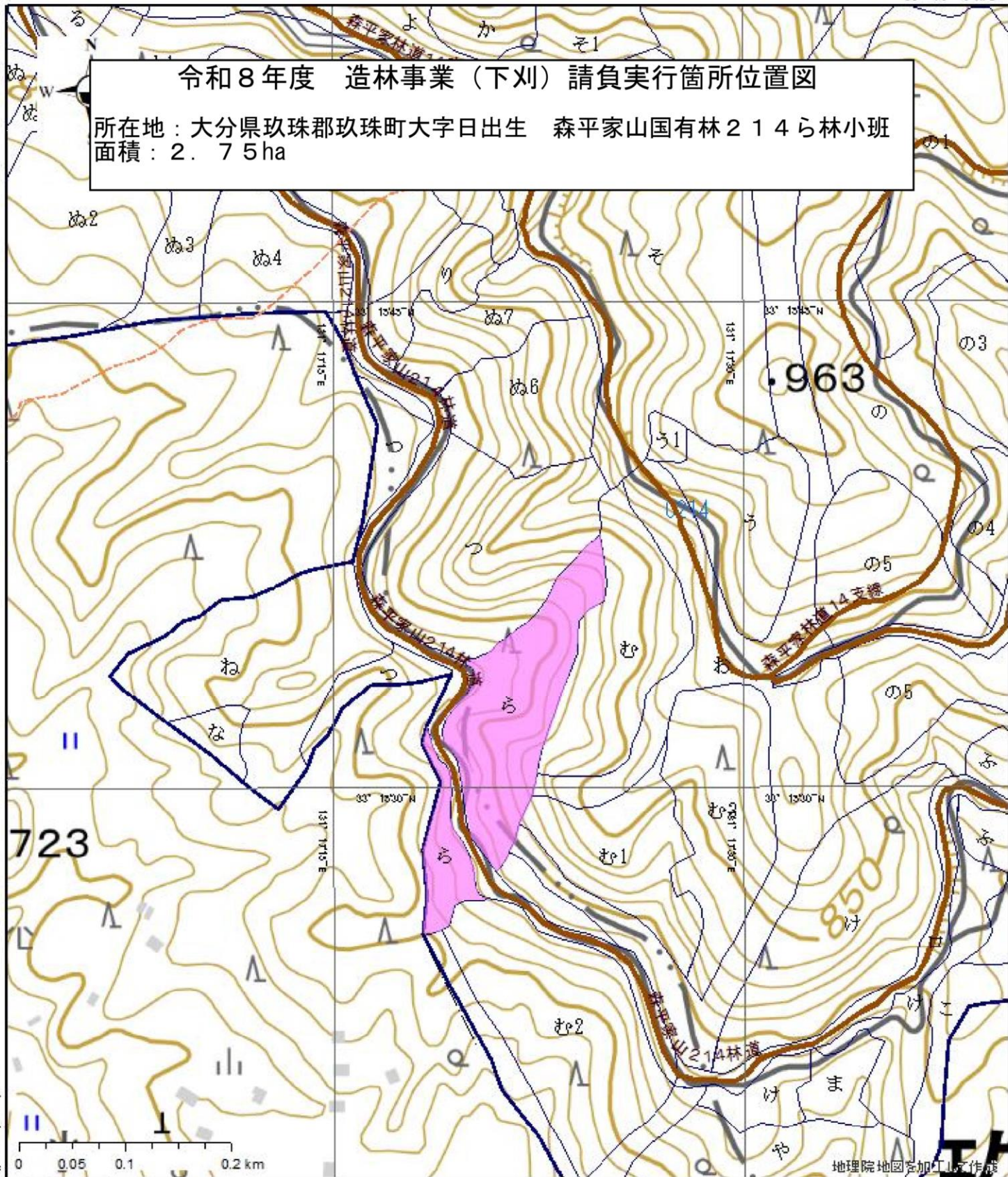
2025/03/25 14:10:41

1:5,000

— 林道

令和8年度 造林事業（下刈）請負実行箇所位置図

所在地：大分県玖珠郡玖珠町大字日出生 森平家山国有林214ら林小班
面積：2.75ha



131° 17' 29.7"

33° 15' 17.86"

1:5,000

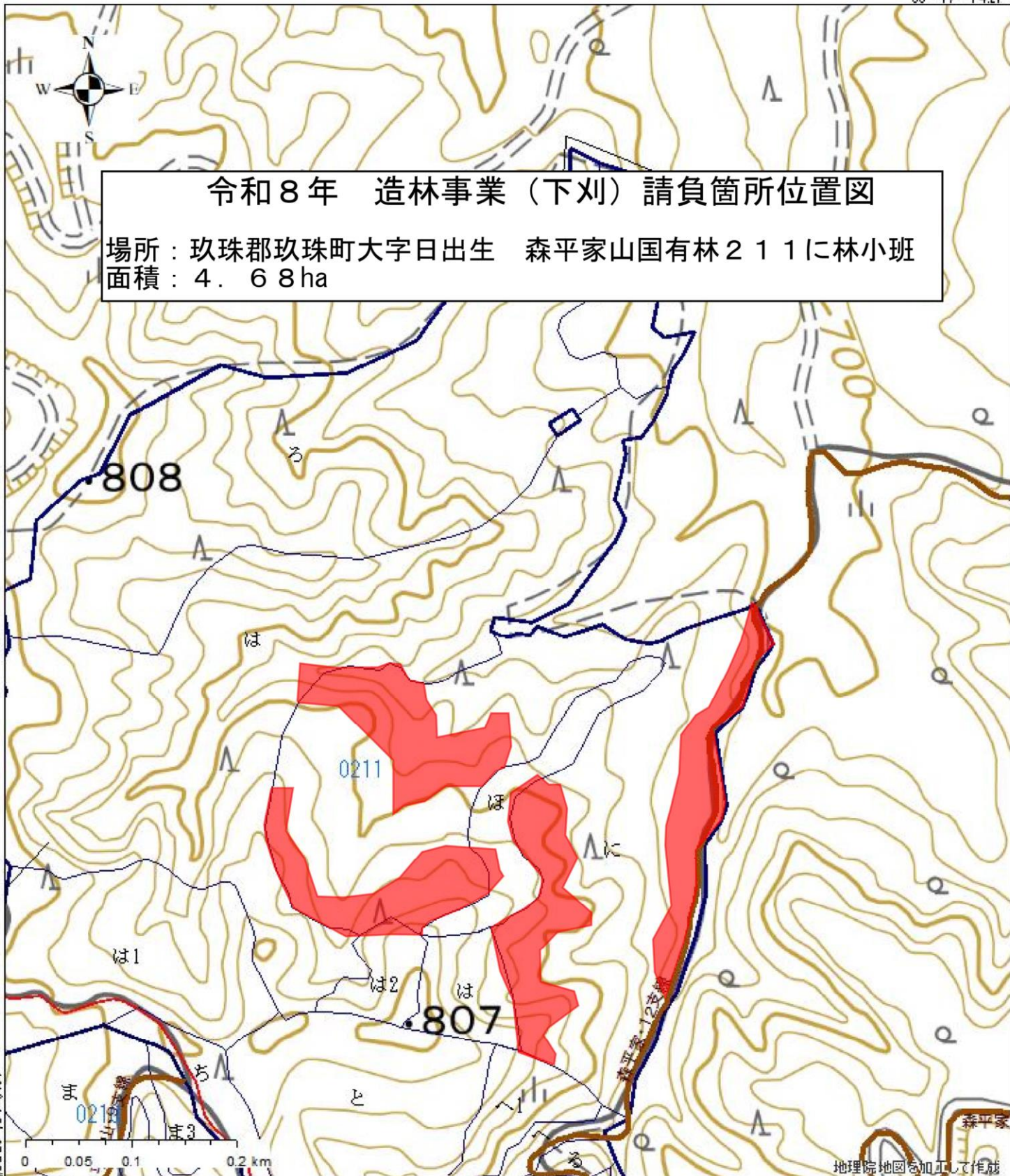
2025/03/25 11:36:06

- 林道
- 大字界
- 行政区画界
- 字界
- 都道府県界
- 森林計画区界
- 北海道振興局界
- 作業道
- 郡市・都区界
- 歩道
- 町村・指定都市区界

地理院地図を加工して作成

令和8年 造林事業（下刈）請負箇所位置図

場所：玖珠郡玖珠町大字日出生 森平家山国有林211に林小班
面積：4.68ha



131° 16' 27.56"

33° 16' 37.96"

1:5,000

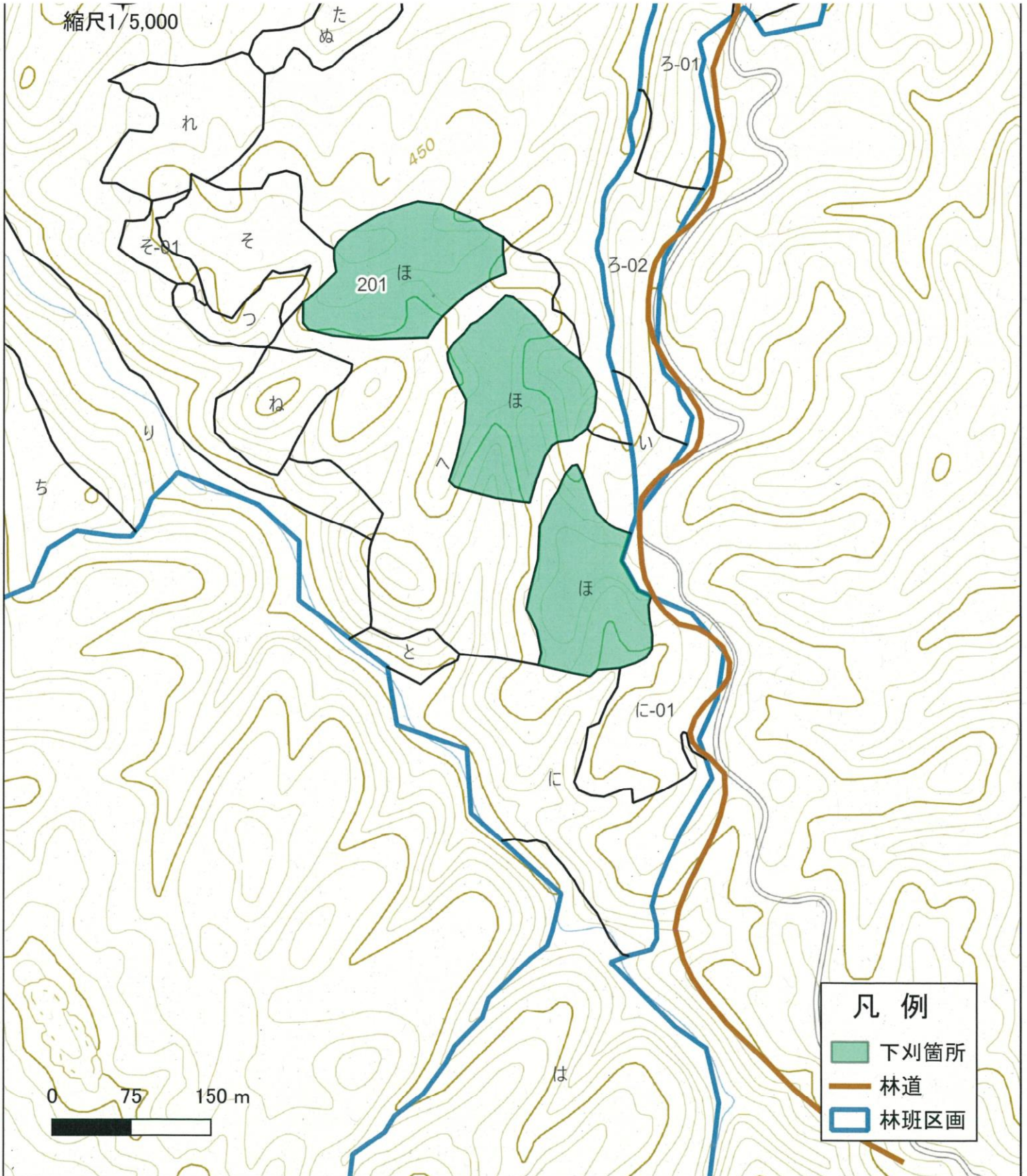
地理院地図を加工して作成

2025/08/12 11:08:17

- | | | |
|---------------|-------------|----------|
| — 林道 | — 字界 | — 森林事務所界 |
| 行政区画界 | ●— 森林計画区界 | — 境界 |
| --- 都道府県界 | — 作業道 | — 林班界 |
| --- 北海道振興局界 | — 歩道 | □ 林班 |
| --- 郡市・都区界 | 管轄区界 | □ 小班 |
| --- 町村・指定都市区界 | — 森林管理局界 | |
| — 大字界 | — 森林管理署界 | |

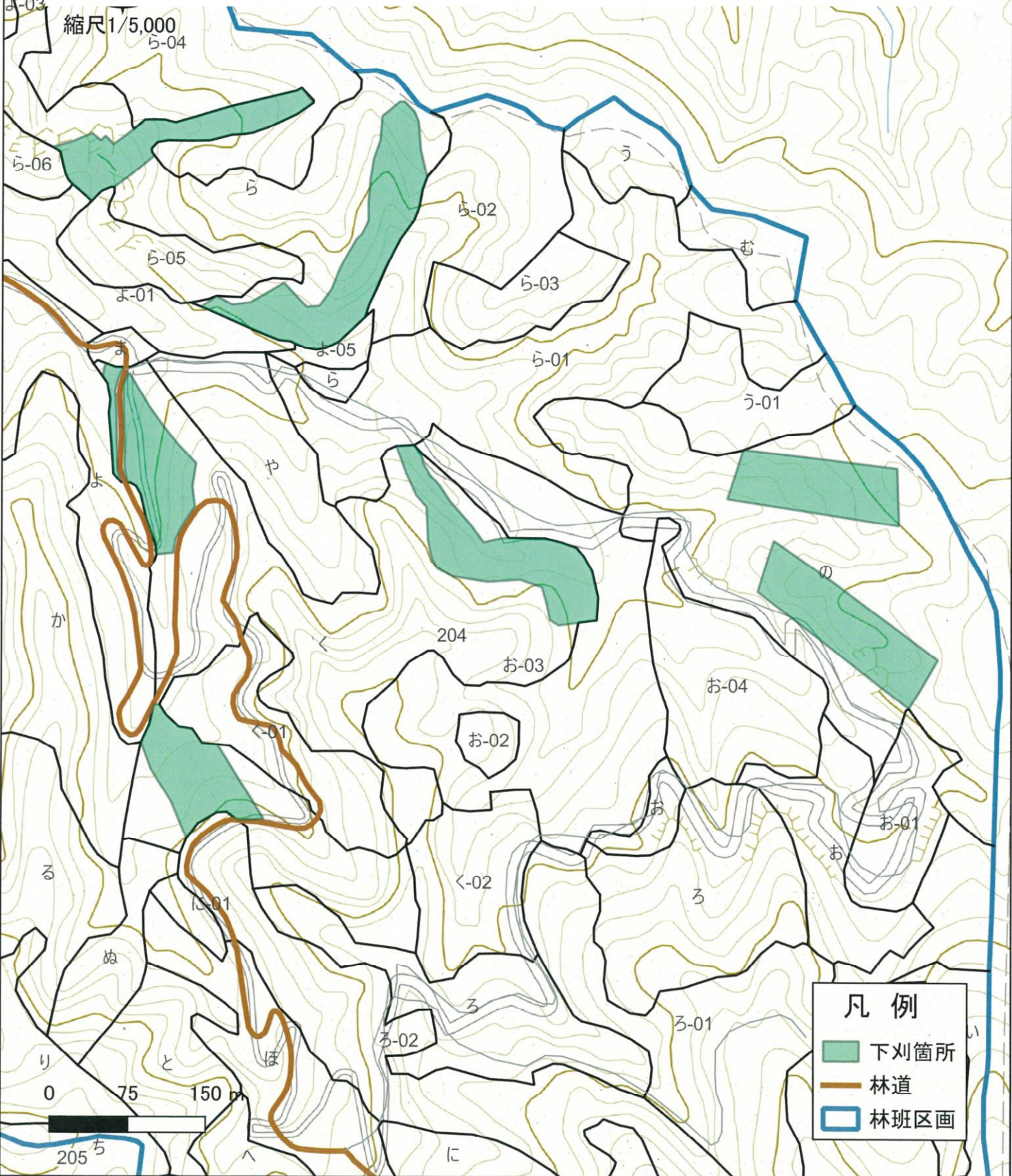
令和8年度 大分西部森林管理署
造林事業(下刈)請負 実行箇所実測図兼位置図

作業種	国有林名	林小班	区域面積 (数量)	控除面積	契約面積 (数量)	備考
下刈	ヲシカ長尾	201ほ	4.87		4.87	



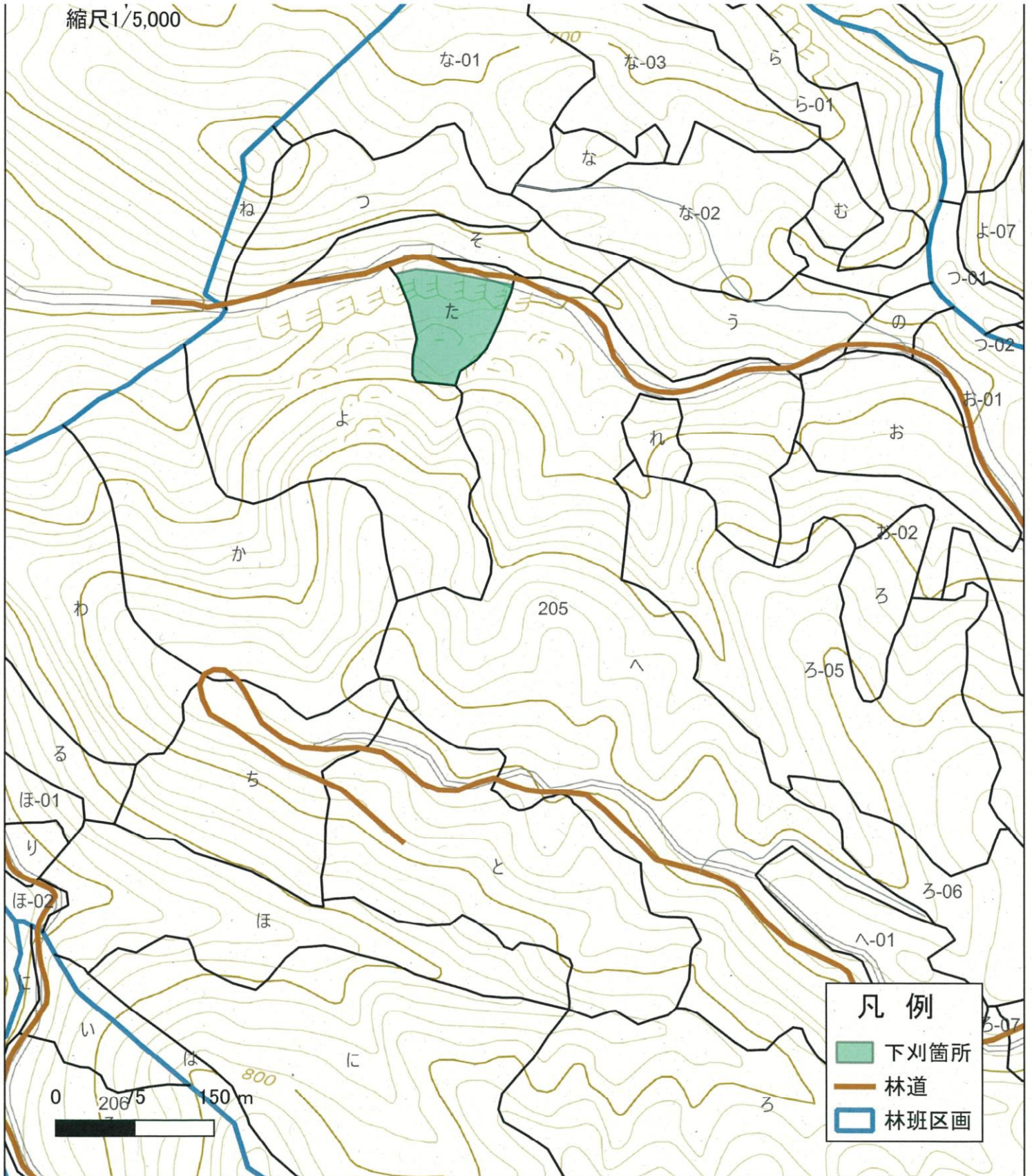
令和8年度 大分西部森林管理署 造林事業(下刈)請負 実行箇所実測図兼位置図

作業種	国有林名	林小班	区域面積 (数量)	控除面積	契約面積 (数量)	備考
下刈	松木平家山	204ら	1.88		1.88	
下刈	松木平家山	204<	2.97		2.97	
下刈	松木平家山	204の	1.84		1.84	



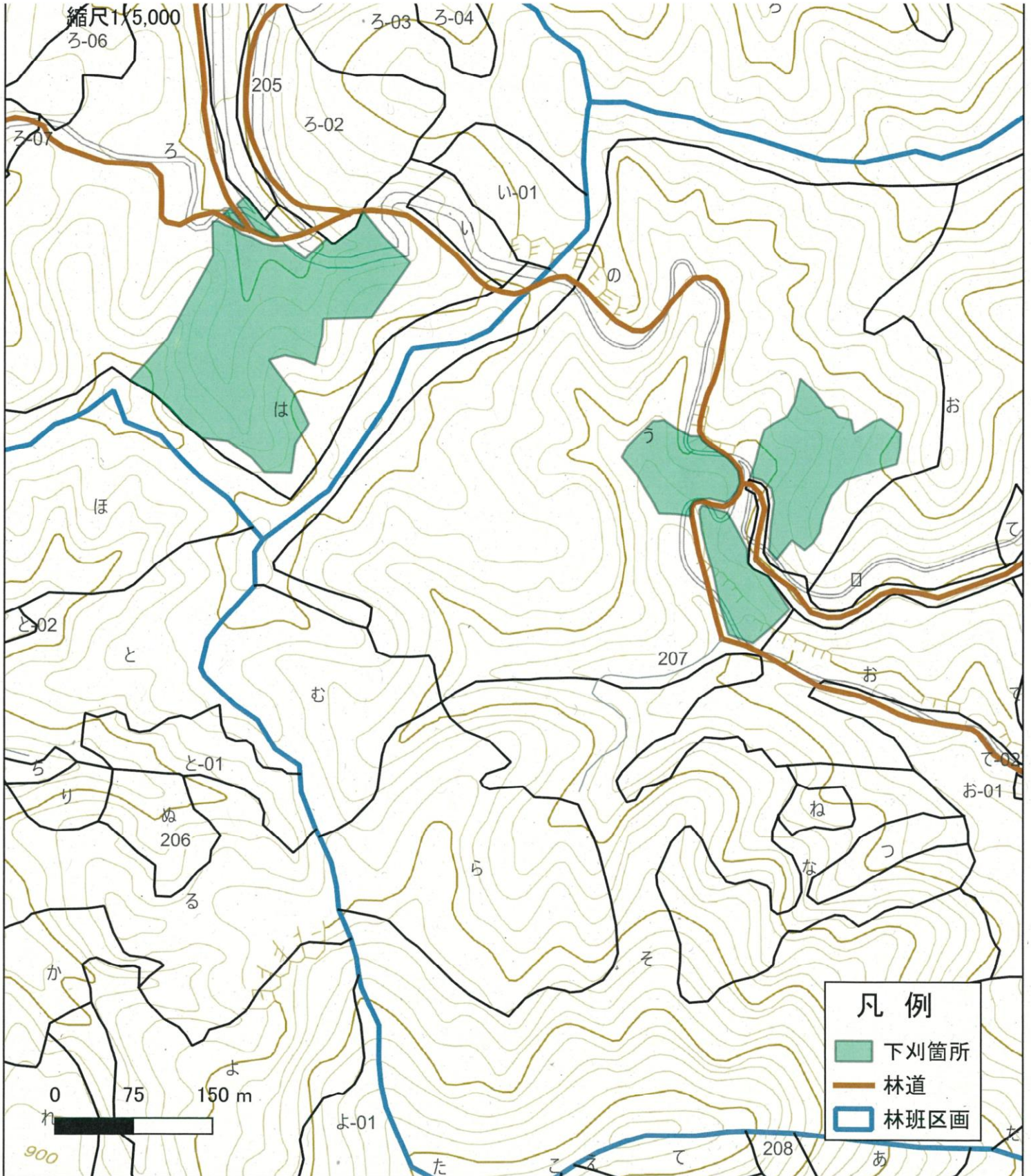
令和8年度 大分西部森林管理署 造林事業(下刈)請負 実行箇所実測図兼位置図

作業種	国有林名	林小班	区域面積 (数量)	控除面積	契約面積 (数量)	備考
下刈	松木平家山	205た	0.94		0.94	



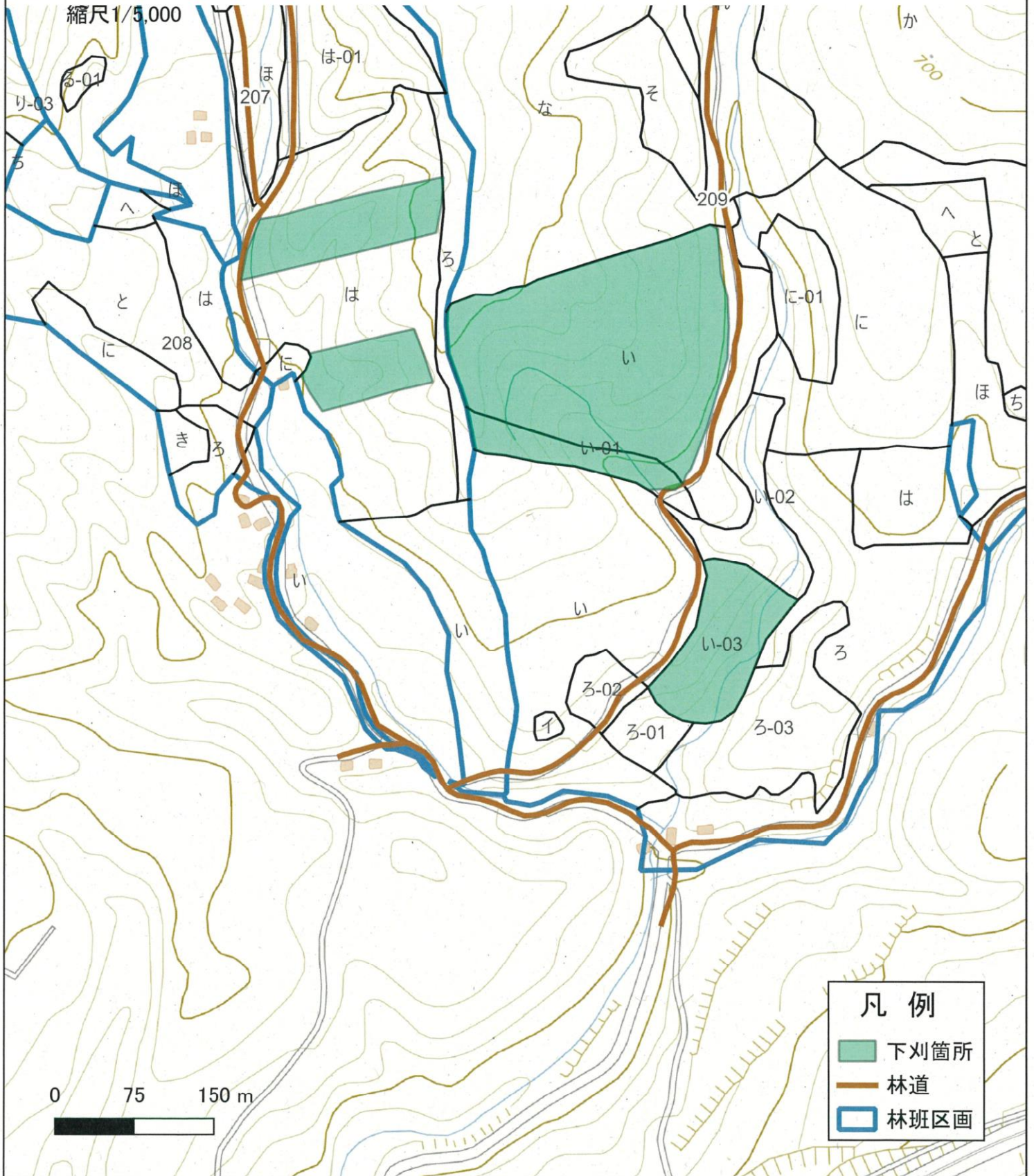
令和8年度 大分西部森林管理署 造林事業(下刈)請負 実行箇所実測図兼位置図

作業種	国有林名	林小班	区域面積 (数量)	控除面積	契約面積 (数量)	備考
下刈	松木平家山	205ろ	4.58		4.58	
下刈	松木平家山	207う	3.32		3.32	



令和8年度 大分西部森林管理署 造林事業(下刈)請負 実行箇所実測図兼位置図

作業種	国有林名	林小班	区域面積 (数量)	控除面積	契約面積 (数量)	備考
下刈	野上平家山	207は	1.49		1.49	
下刈	野上平家山	209い	3.99		3.99	
下刈	野上平家山	209い1	0.55		0.55	
下刈	野上平家山	209い3	1.27		1.27	



令和8年度 大分西部森林管理署 造林事業(下刈)請負 実行箇所実測図兼位置図

作業種	国有林	林小班	区域面積 (数量)	控除面積	契約面積 (数量)	備考	凡例	
林道刈払	中州	寒水林道	0.45		0.45	延長 1290m	林道	刈払

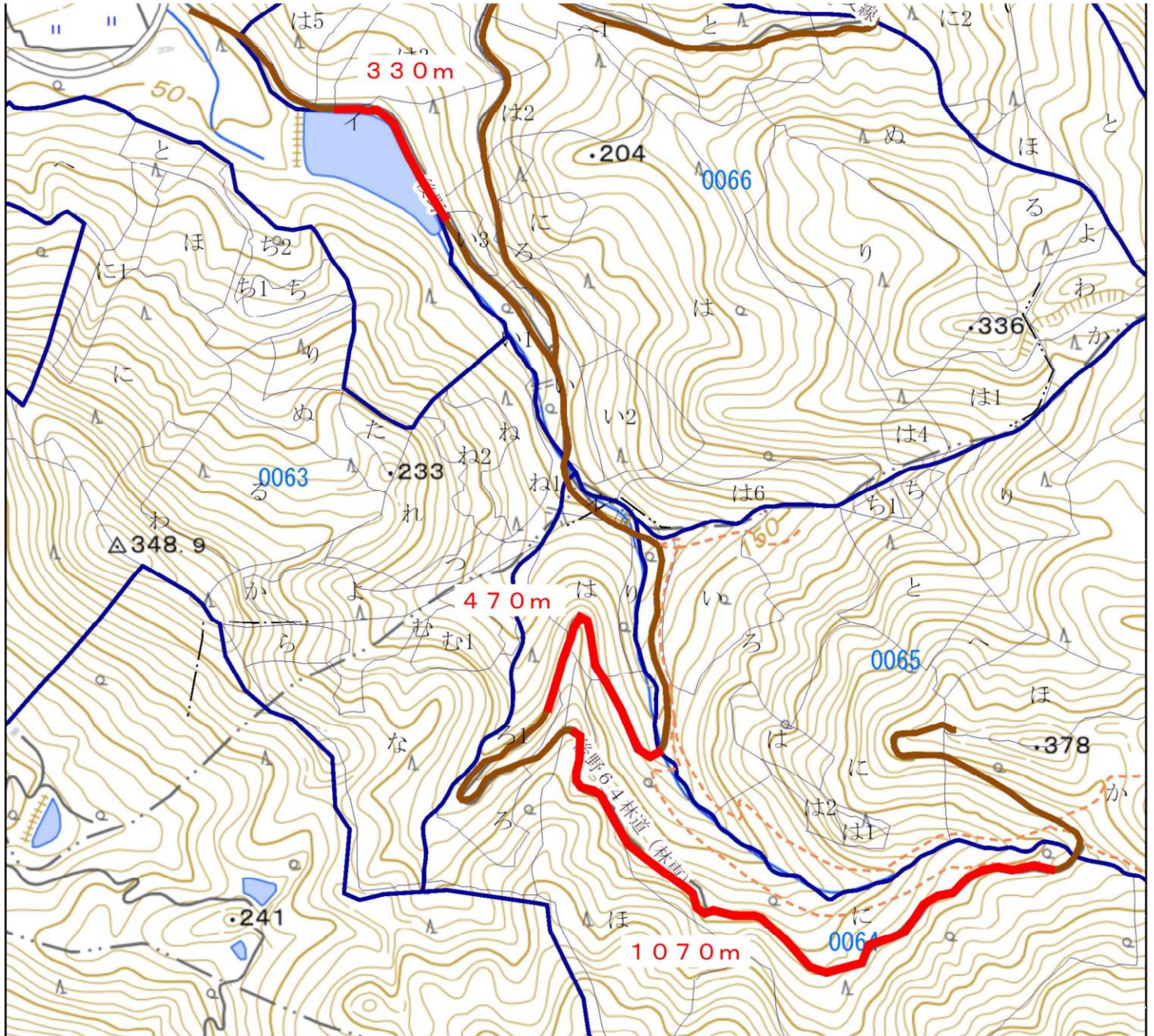


1:10,000

2026/03/18 11:03:47

令和8年度 大分西部森林管理署 造林事業(下刈)請負 実行箇所実測図兼位置図

作業種	国有林	林小班	区域面積 (数量)	控除面積	契約面積 (数量)	備考	凡例	
林道刈払	後野	後野林道	0.65		0.65	延長 1,870m	林道	/
							刈払	/

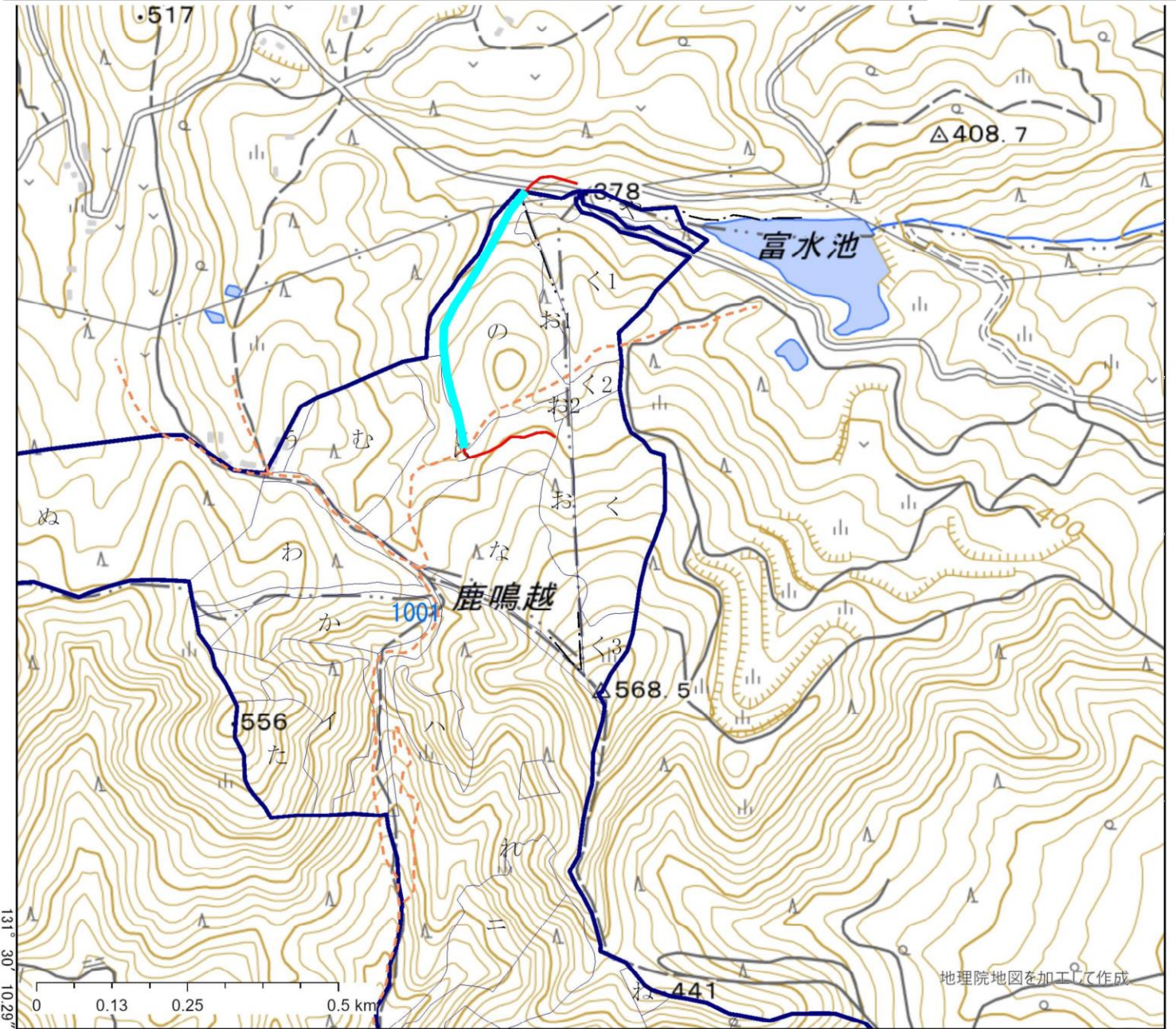


1:10,000

2026/03/18 11:20:56

令和8年度 大分西部森林管理署 造林事業(下刈)請負 実行箇所実測図兼位置図

作業種	林道名	区域面積 (数量)	控除面積	契約面積 (数量)	備考	凡例
林道刈払	鹿鳴越林道	0.15		0.15	延長 430m	林道刈払

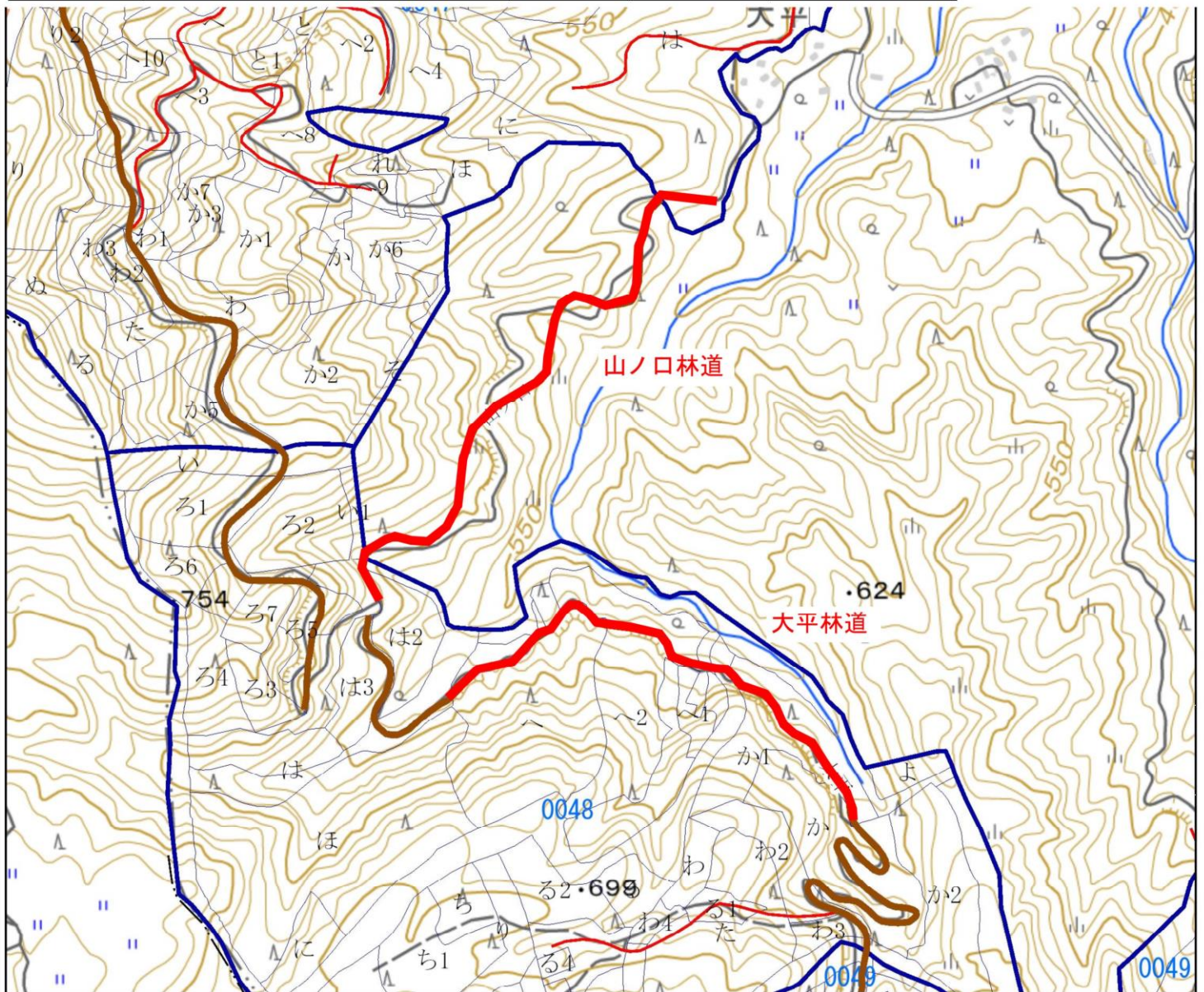


地理院地図を加工して作成

令和8年度 大分西部森林管理署 造林事業(下刈)請負 実行箇所実測図兼位置図

作業種	林道名	区域面積 (数量)	控除面積	契約面積 (数量)	備考
林道刈払	大平林道	0.39		0.39	延長 870m
林道刈払	山ノ口林道	0.37		0.37	延長 1,220m

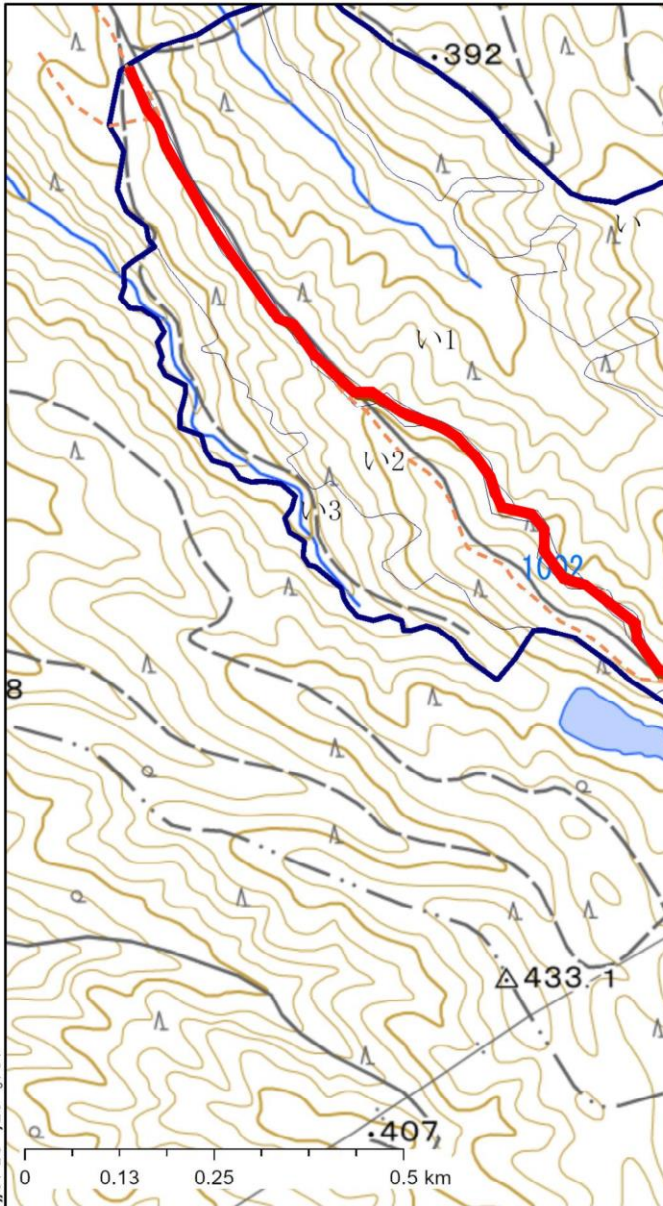
凡例	
林道	
刈払	



1:10,000

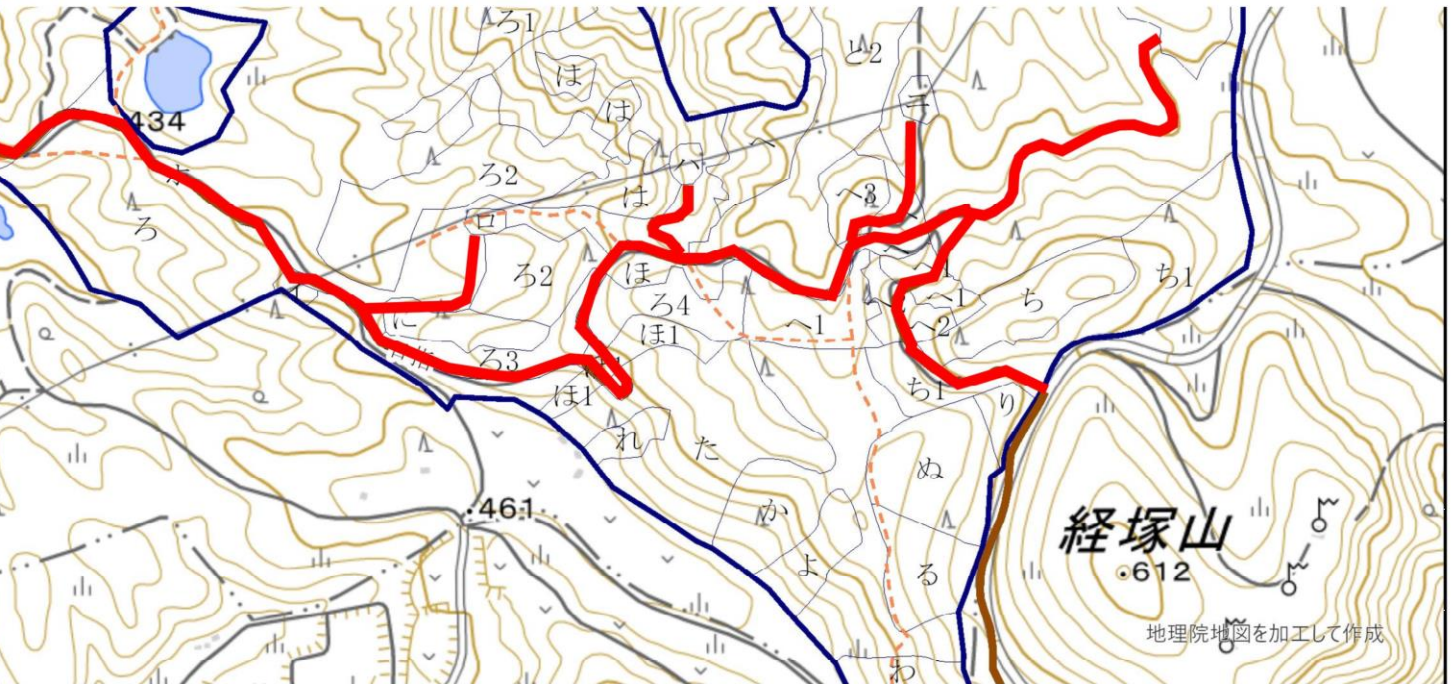
2026/03/18 11:12:46

令和8年度 大分西部森林管理署 造林事業(下刈)請負 実行箇所実測図兼位置図



作業種	林道名	区域面積 (数量)	控除面積	契約面積 (数量)	備考
林道刈払	日指林道(本線)	1.12		1.12	延長 3,200m
林道刈払	日指林道(2支線)	0.07		0.07	延長 200m
林道刈払	日指林道(日指作業道)	0.18		0.18	延長 500m
林道刈払	日指林道(鳥屋岳支線)	0.04		0.04	延長 100m
林道刈払	日指林道(迫田池支線)	0.07		0.07	延長 200m

凡例	
林道刈払	



令和8年度 大分西部森林管理署 造林事業(下刈)請負 実行箇所実測図兼位置図

作業種	林道名	区域面積 (数量)	控除面積	契約面積 (数量)	備考
林道刈払	木床林道	0.37		0.37	延長 1,050m



令和8年度 造林事業（林道刈払）請負請負箇所実測図兼位置図

作業種	林小班	刈払面積	延長	実行箇所
林道刈払	森平家	1.08ha	2,700m	

