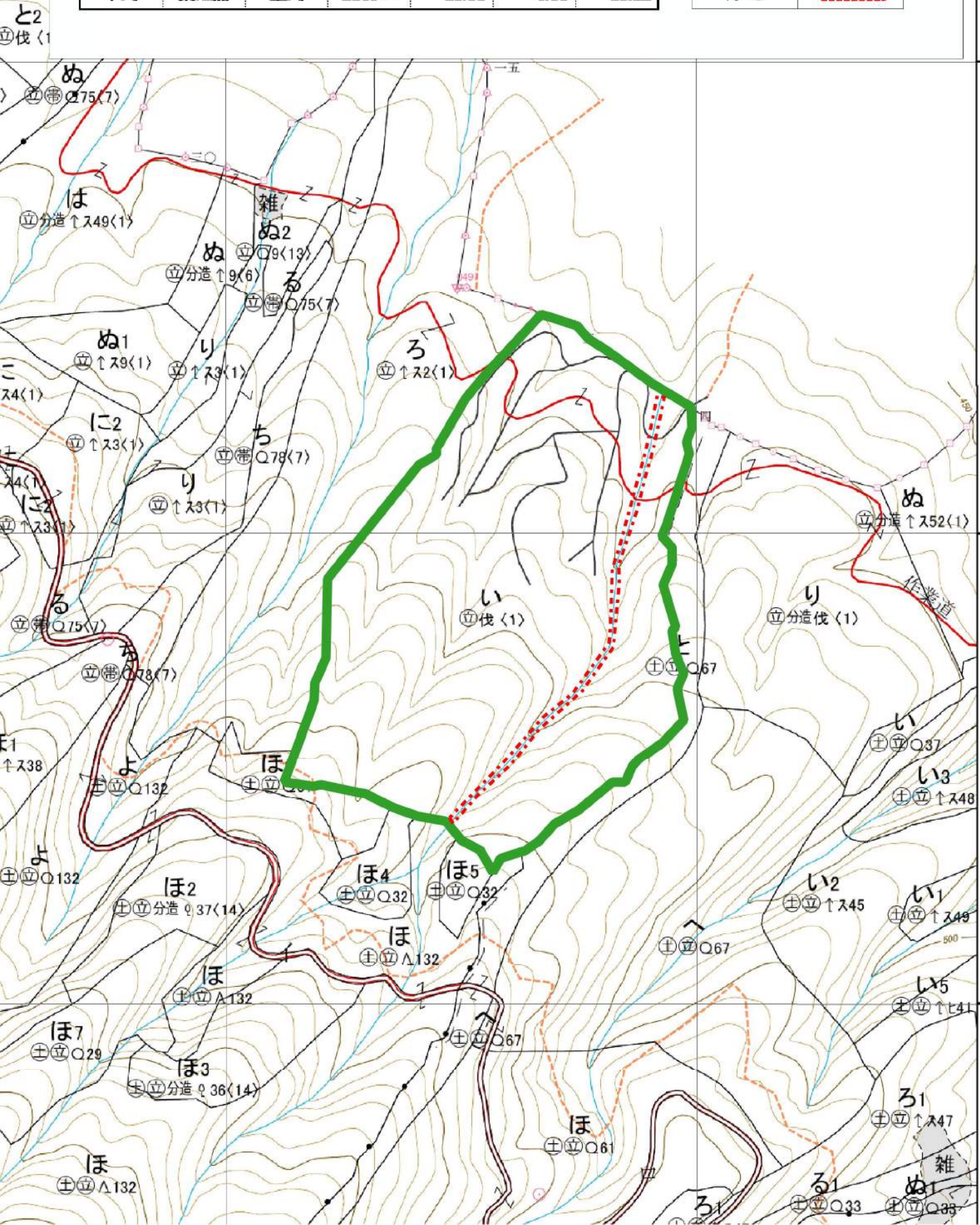




# 令和6年度造林事業請負実行箇所位置図

作業種	国有林名	作業区分	林小班	区域面積 (ha)	控除面積 (ha)	契約面積 (ha)
下刈	巣之浦	全刈	2109い	15.55	0.33	15.22

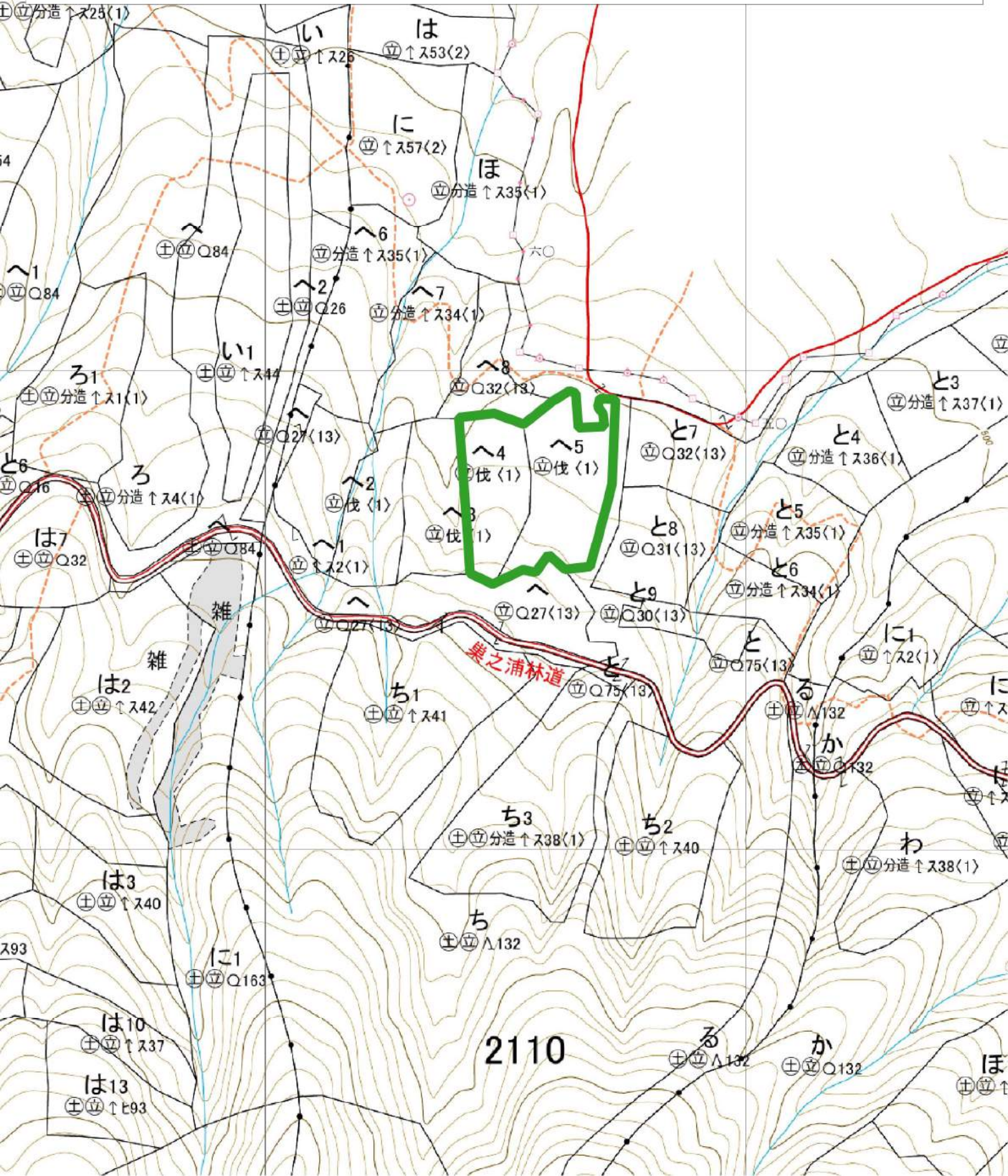
凡例	
区域	
除地	



# 令和6年度造林事業請負実行箇所位置図

作業種	国有林名	作業区分	林小班	区域面積	控除面積	契約面積
				(ha)	(ha)	(ha)
下刈	渠之浦	全刈	2110~4	0.97	0.00	0.97
			2110~5	1.43	0.00	1.43
計				2.40	0.00	2.40

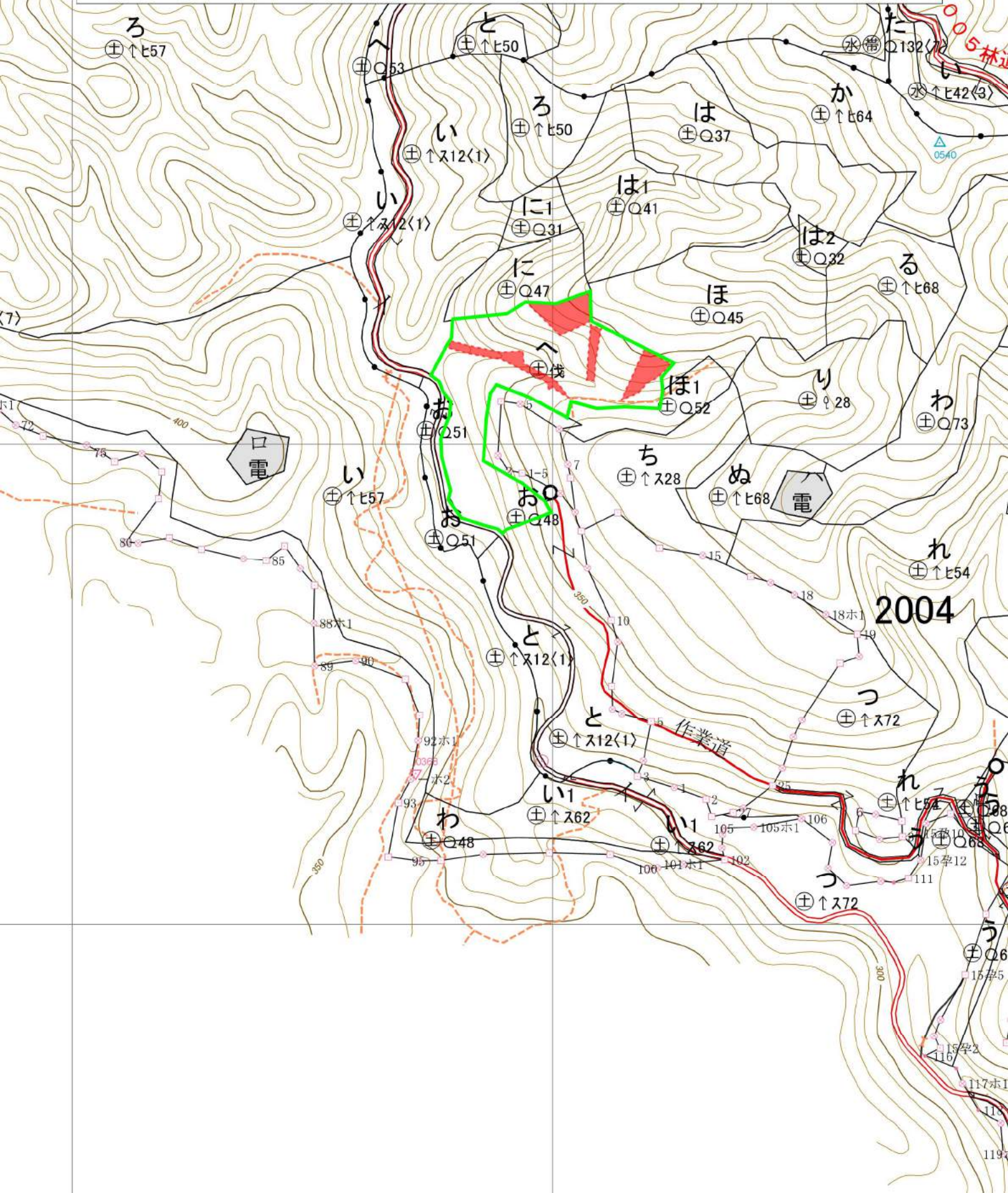
凡例	
区域	
除地	



# 令和6年度造林事業請負実行箇所位置図

作業種	国有林名	作業区分	林小班	区域面積 (ha)	控除面積 (ha)	契約面積 (ha)
下刈	大平	全刈	2004～	2.97	0.45	2.52

凡例	
区域	
除地	

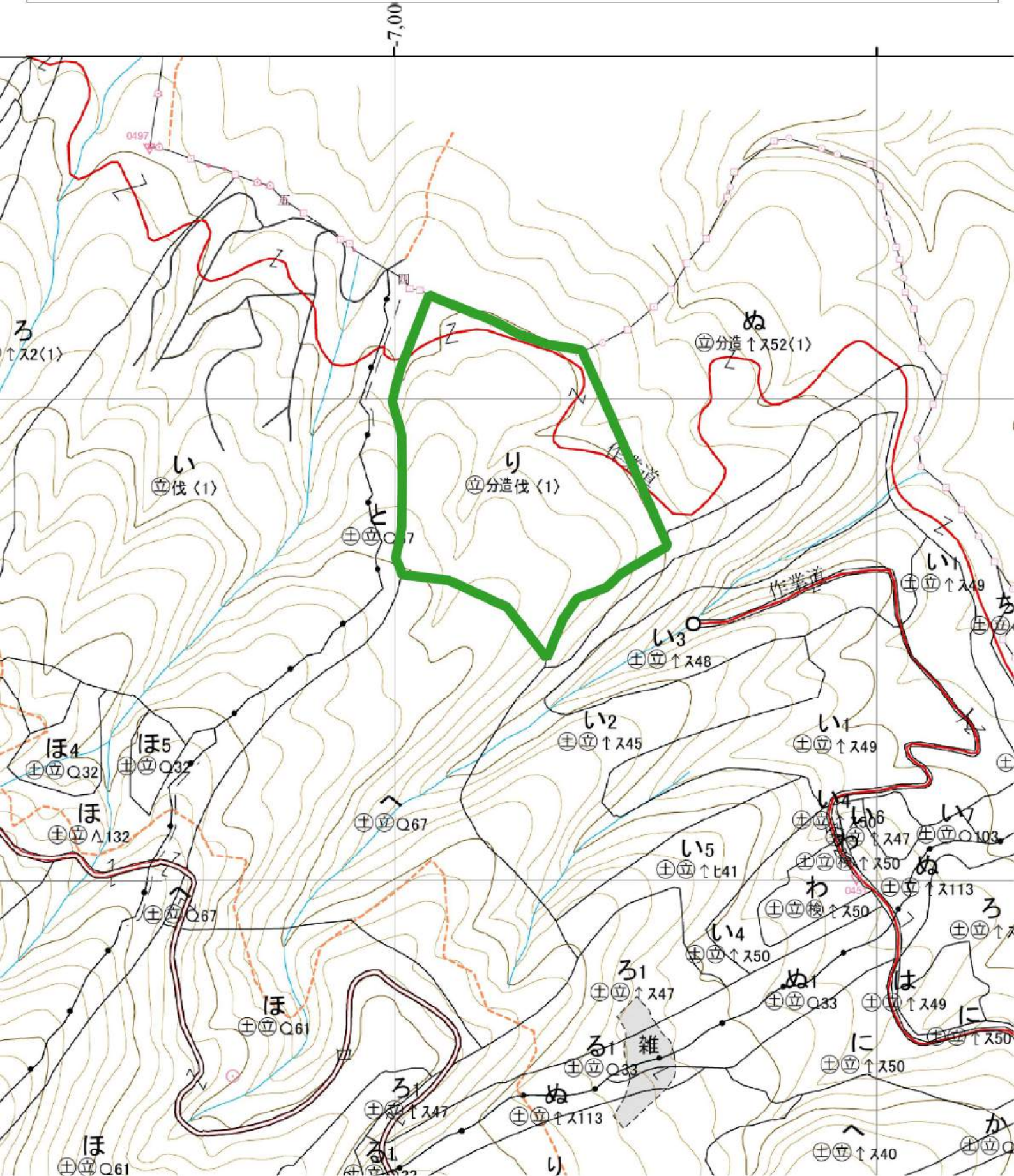


# 大淀川森林計画区

令和6年度造林事業請負実行箇所位置図

作業種	国有林名	作業区分	林小班	区域面積 (ha)	控除面積 (ha)	契約面積 (ha)
下刈	擁守	全刈	2108号	6.22	0.00	6.22

凡例	
区域	
除地	

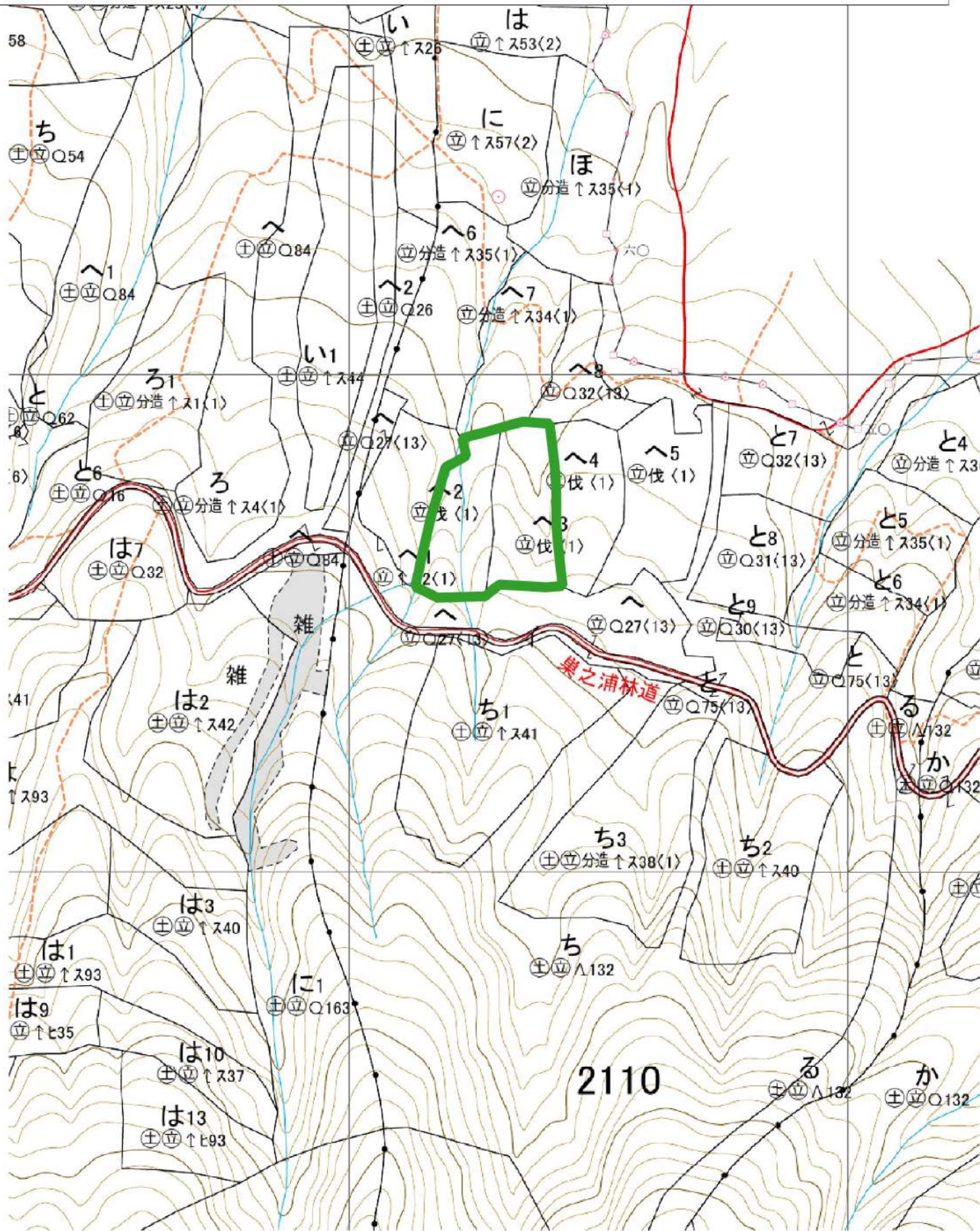




# 令和6年度造林事業請負実行箇所位置図

作業種	国有林名	作業区分	林小班	区域面積 (ha)	控除面積 (ha)	契約面積 (ha)
下刈	巢之浦	全刈	2110~2	1.09	0.00	1.09
			2110~3	1.08	0.00	1.08
計				2.17	0.00	2.17

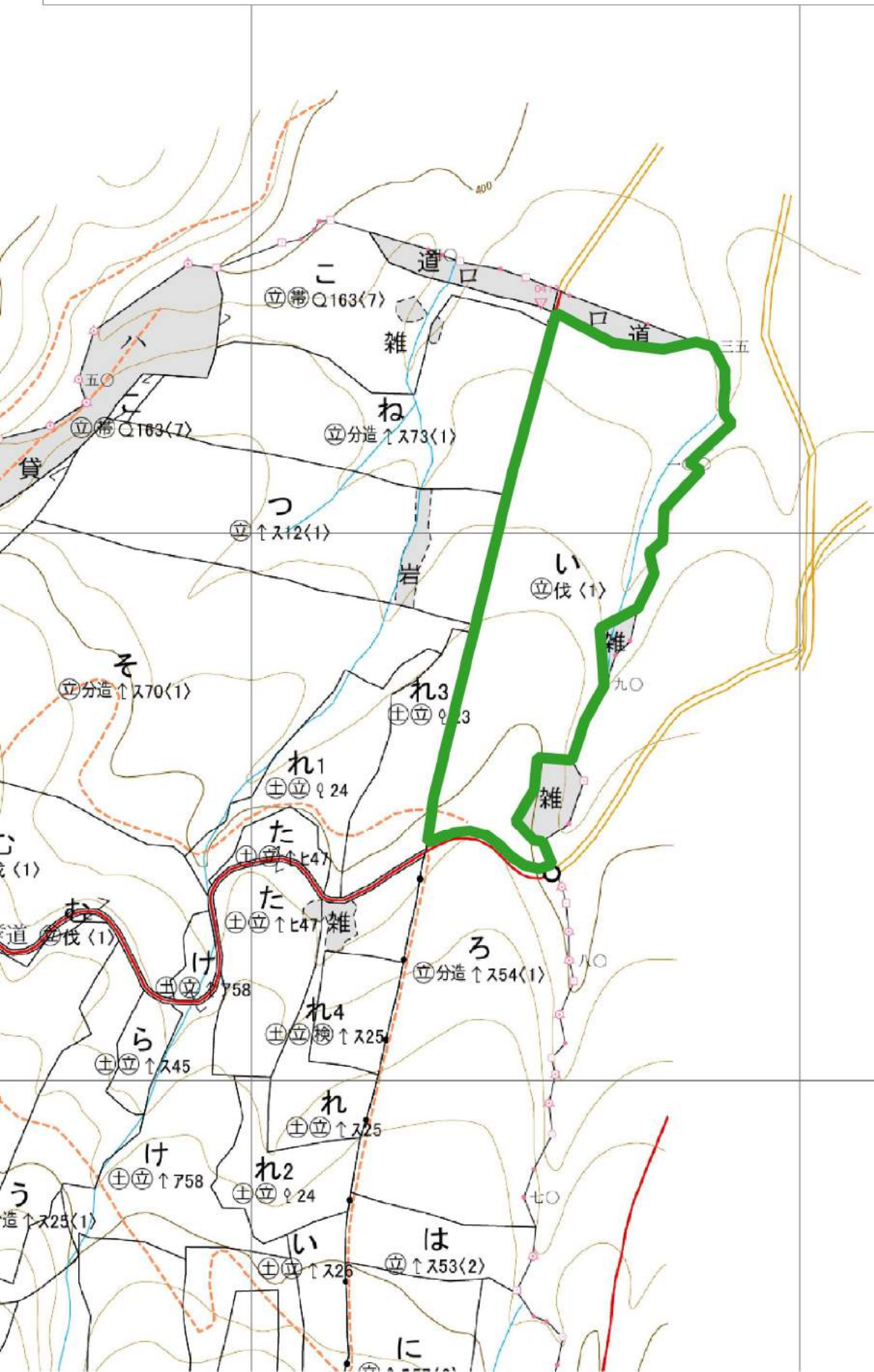
凡例	
区域	
除地	



# 令和6年度造林事業請負実行箇所位置図

作業種	国有林名	作業区分	林小班	区域面積 (ha)	控除面積 (ha)	契約面積 (ha)
下刈	果之浦	全刈	2110い	5.98	0.00	5.98

凡例	
区域	
除地	

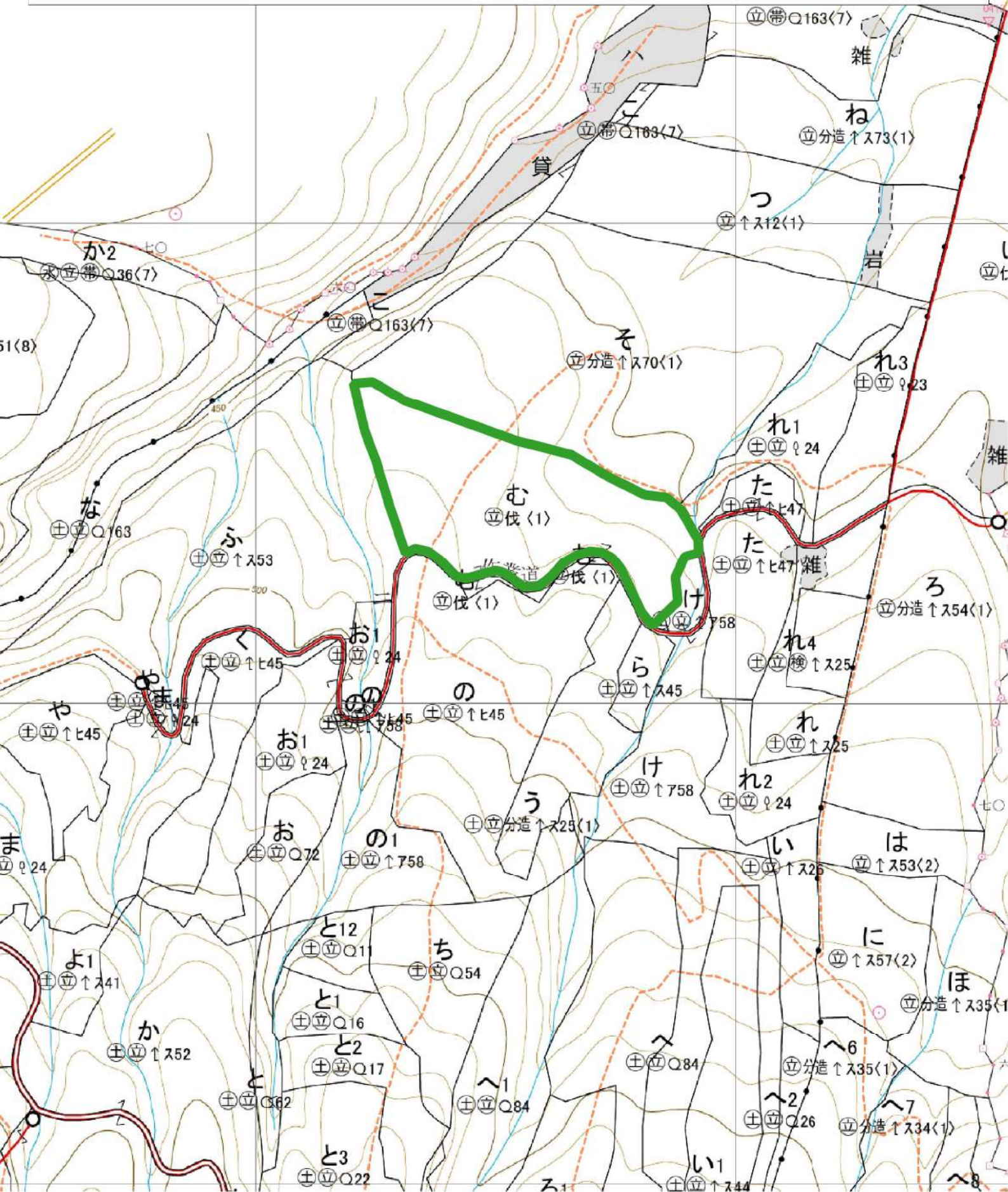




# 令和6年度造林事業請負実行箇所位置図

作業種	国有林名	作業区分	林小班	区域面積 (ha)	控除面積 (ha)	契約面積 (ha)
下刈	巣之浦	全刈	2111む	4.34	0.00	4.34

凡例	
区域	
除地	

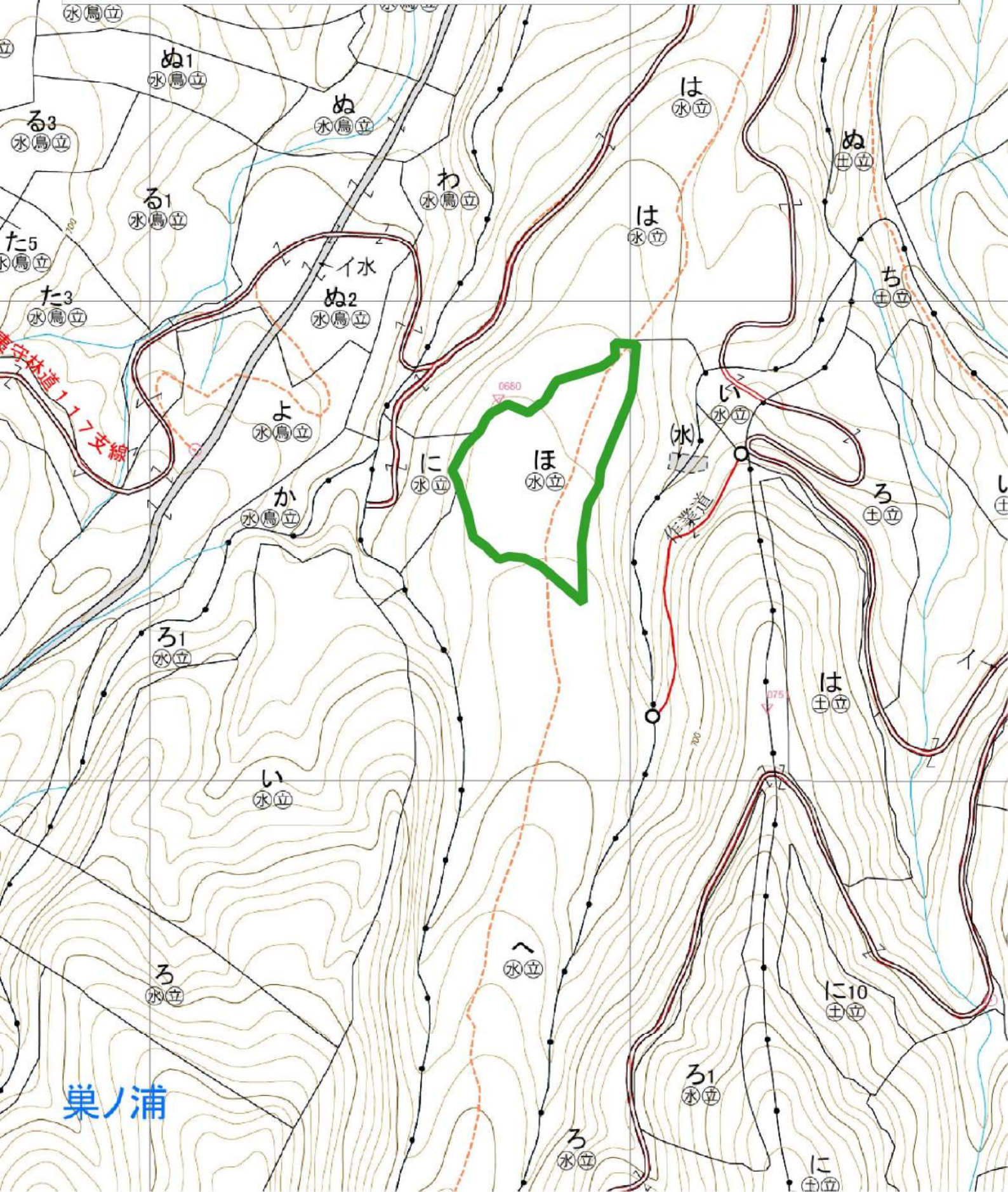




# 令和6年度造林事業請負実行箇所位置図

作業種	国有林名	作業区分	林小班	区域面積 (ha)	控除面積 (ha)	契約面積 (ha)
下刈	巢之浦	全刈	2114ほ	2.55	0.00	2.55




凡例	
区域	
除地	

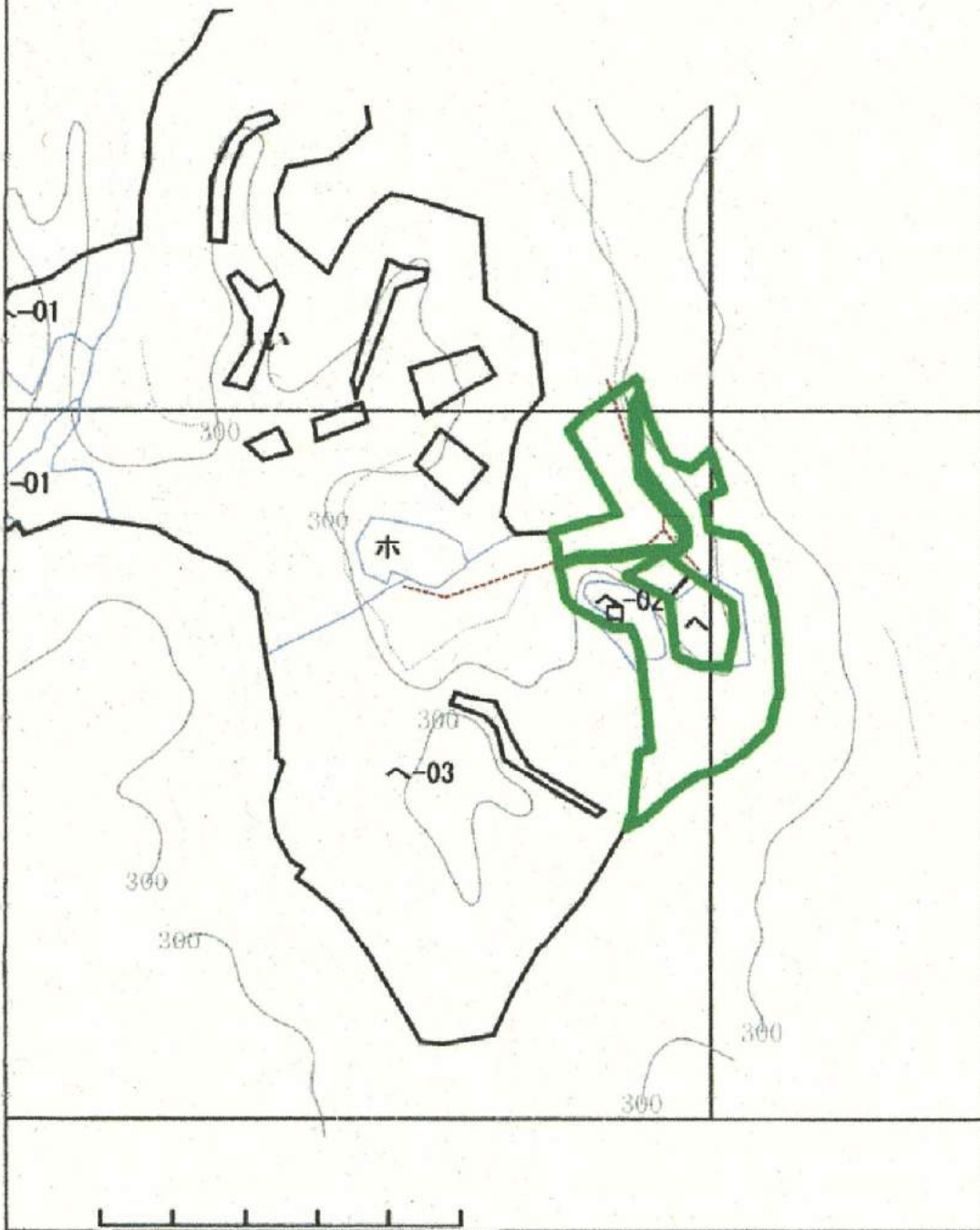


令和6年度 造林事業(下刈)請負箇所区域図兼位置図

坂ノ下 国有林 2011~2 林小班

作業種	国有林名	作業区分	林小班	区域面積 (ha)	控除面積 (ha)	契約面積 (ha)
下刈	坂ノ下	全刈	2011~2	2.24	0.00	2.24

凡例	
	実行区域
	除地
	林道等

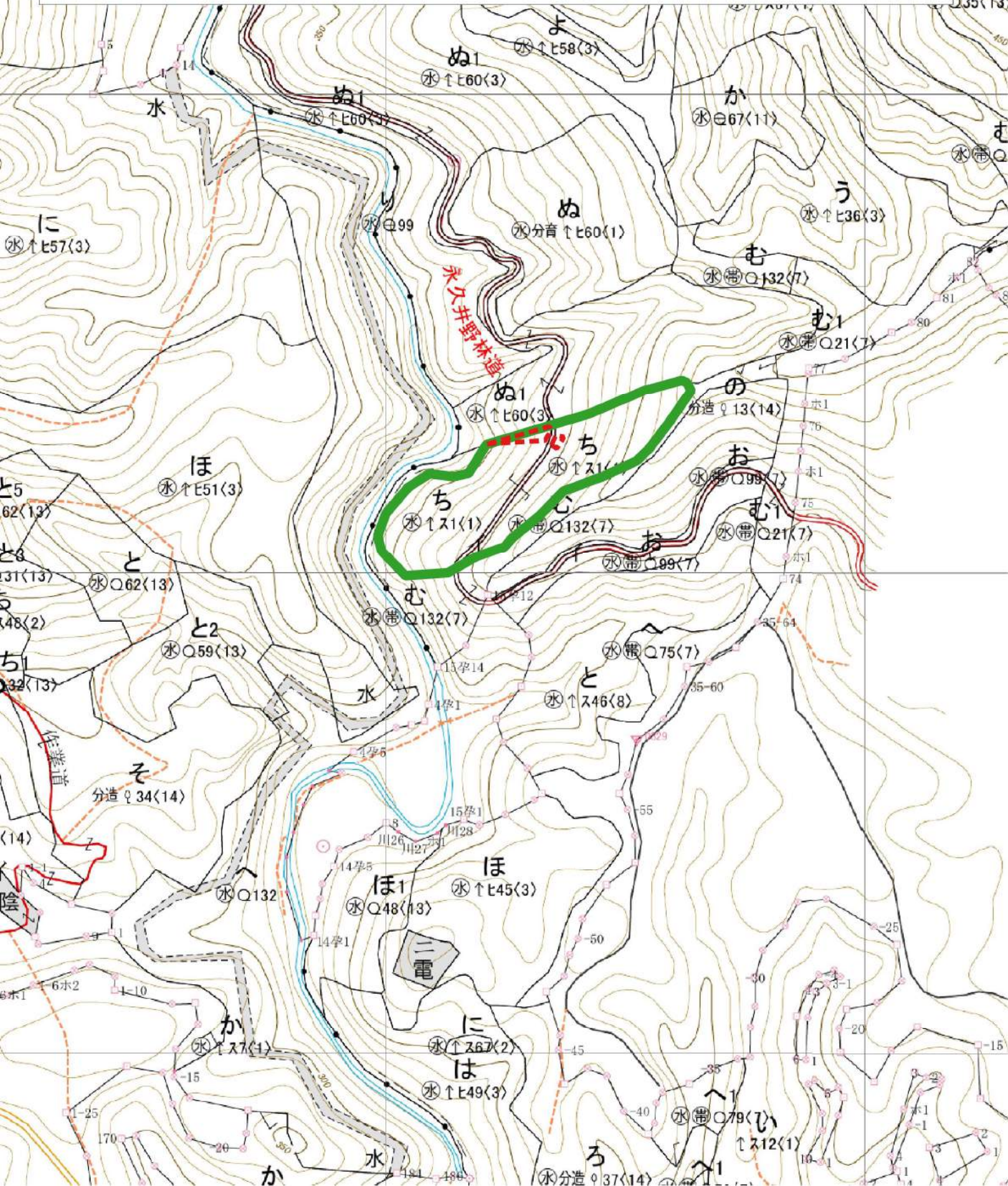


1:5,000

# 令和6年度造林事業請負実行箇所位置図

作業種	国有林名	作業区分	林小班	区域面積 (ha)	控除面積 (ha)	契約面積 (ha)
下刈	坂ノ下	全刈	2011ち	2.42	0.06	2.36

凡例	
区域	
除地	

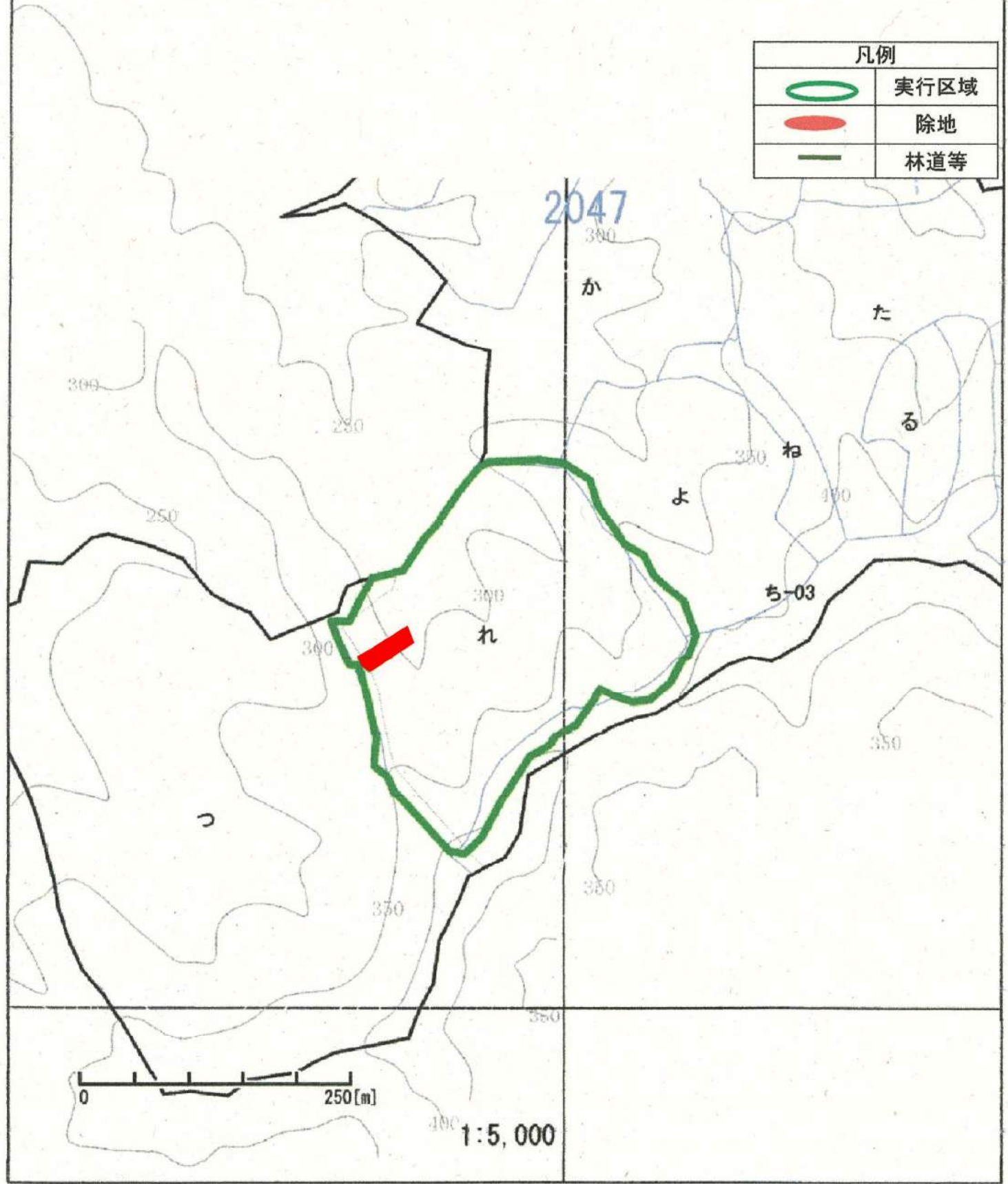


令和6年度 造林事業(下刈)請負箇所区域図兼位置図  
山ノ口 国有林 2047れ 林小班



作業種	国有林名	作業区分	林小班	区域面積 (ha)	控除面積 (ha)	契約面積 (ha)
下刈	山ノ口	全刈	2047れ	6.64	0.04	6.60

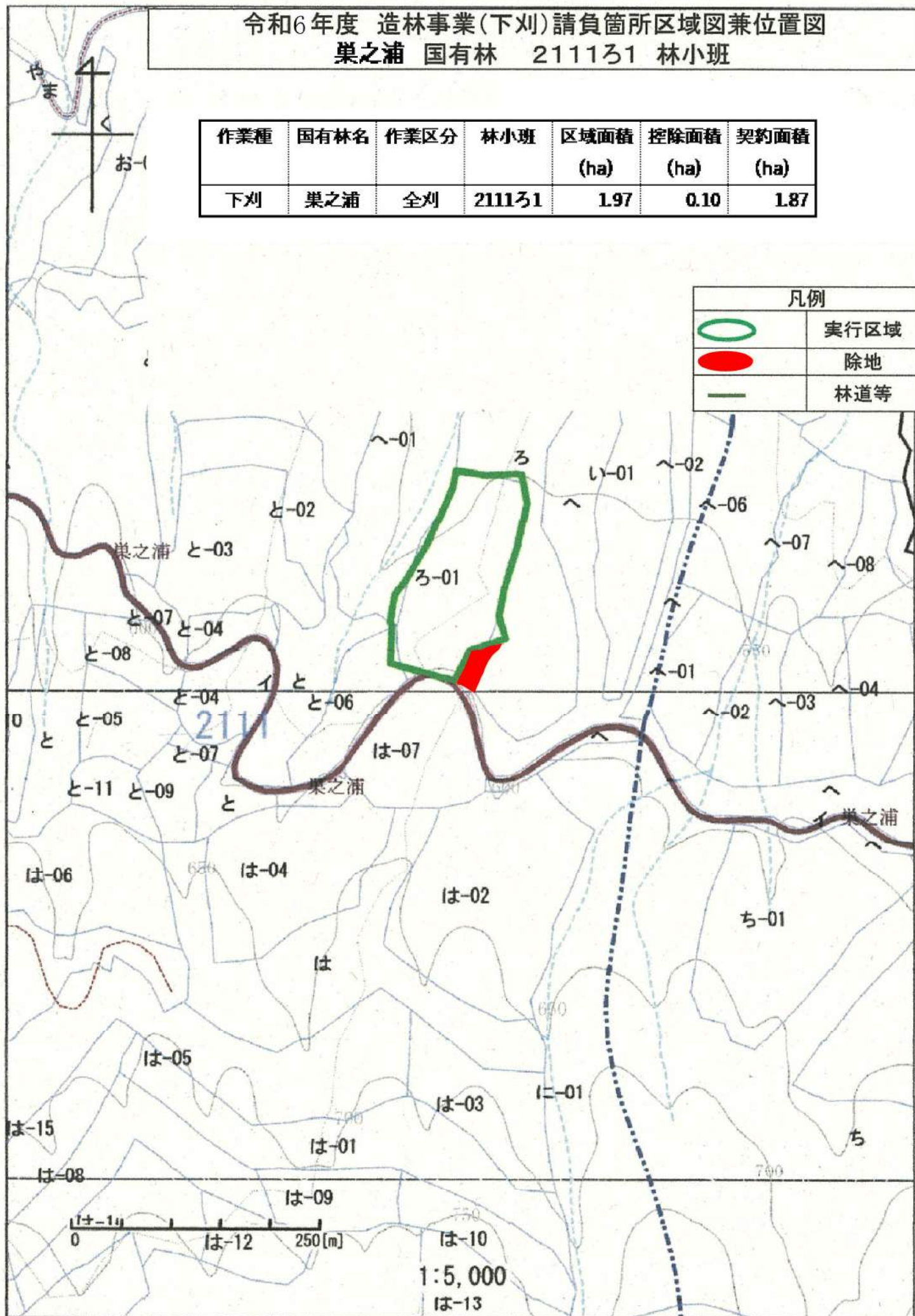
凡例	
	実行区域
	除地
	林道等



令和6年度 造林事業(下刈)請負箇所区域図兼位置図  
 巢之浦 国有林 2111ろ1 林小班




作業種	国有林名	作業区分	林小班	区域面積 (ha)	控除面積 (ha)	契約面積 (ha)
下刈	巢之浦	全刈	2111ろ1	1.97	0.10	1.87

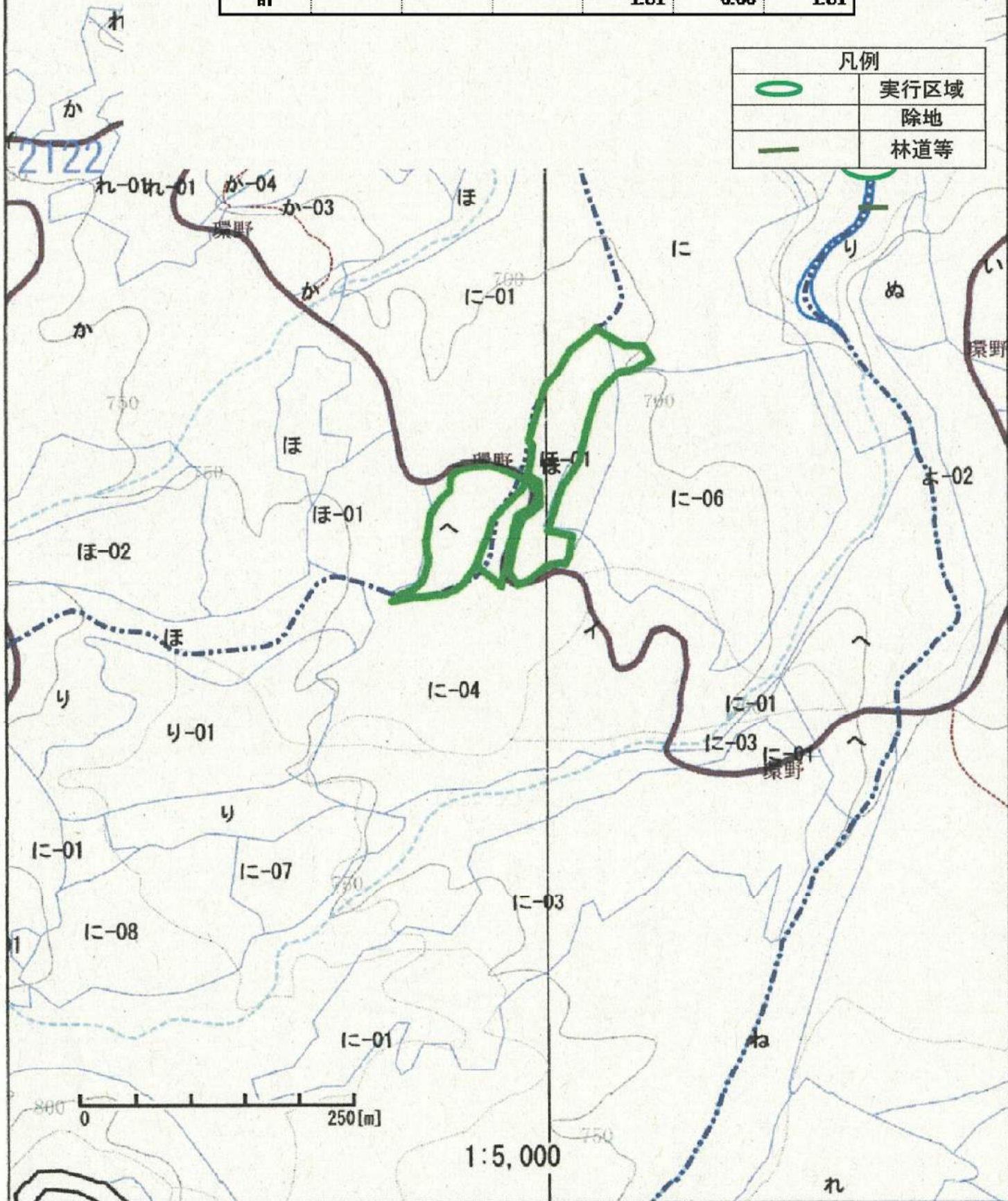
凡例	
	実行区域
	除地
	林道等



令和6年度 造林事業(下刈)請負箇所区域図兼位置図  
王司 国有林 2121ほ・2122へ 林小班

作業種	国有林名	作業区分	林小班	区域面積 (ha)	控除面積 (ha)	契約面積 (ha)
下刈	王司	全刈	2121ほ	1.18	0.00	1.18
			2122へ	0.63	0.00	0.63
計				1.81	0.00	1.81

凡例	
	実行区域
	除地
	林道等


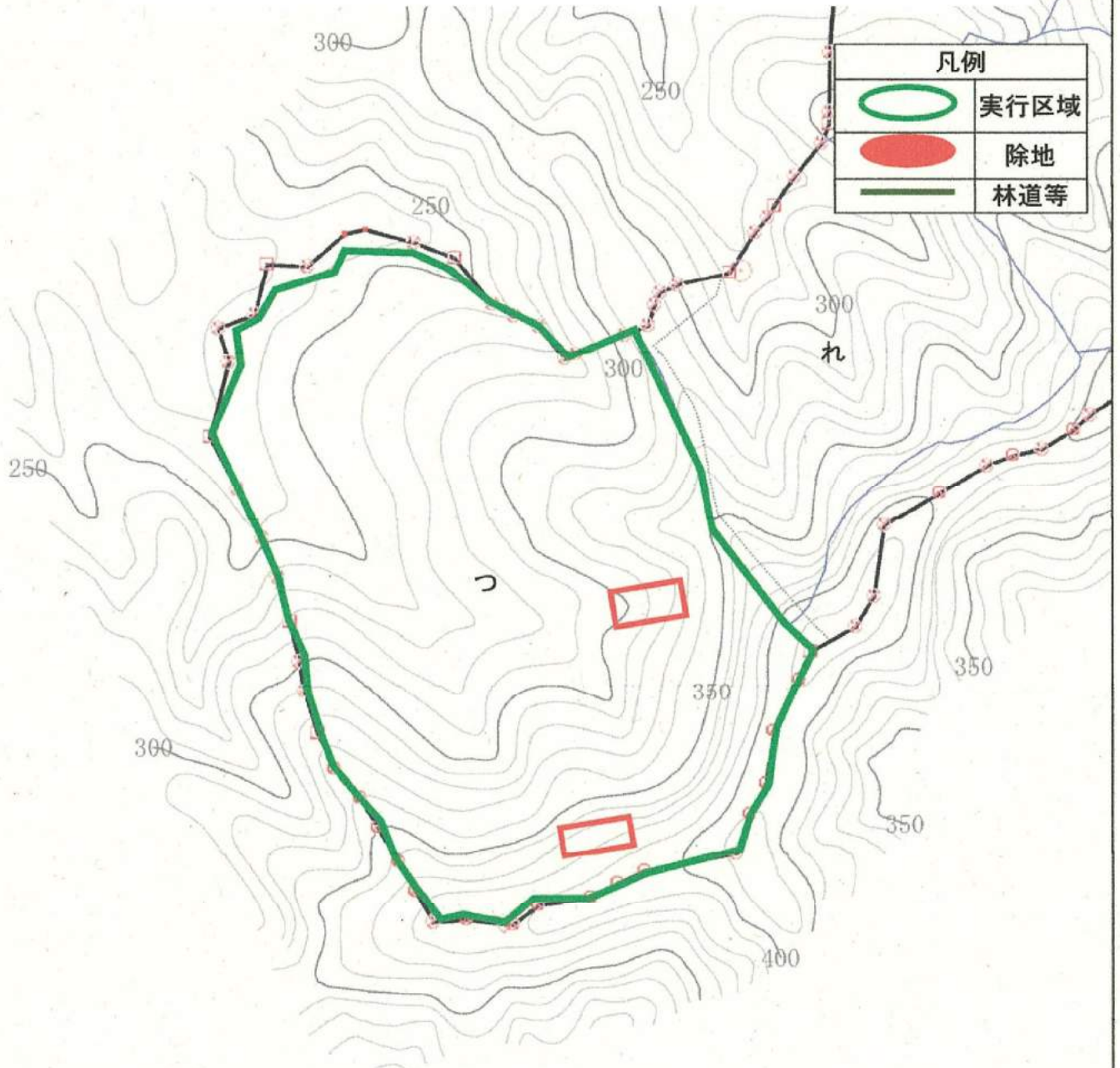




令和6年度 造林事業(下刈)請負箇所区域図兼位置図  
山ノ口 国有林 2047つ 林小班



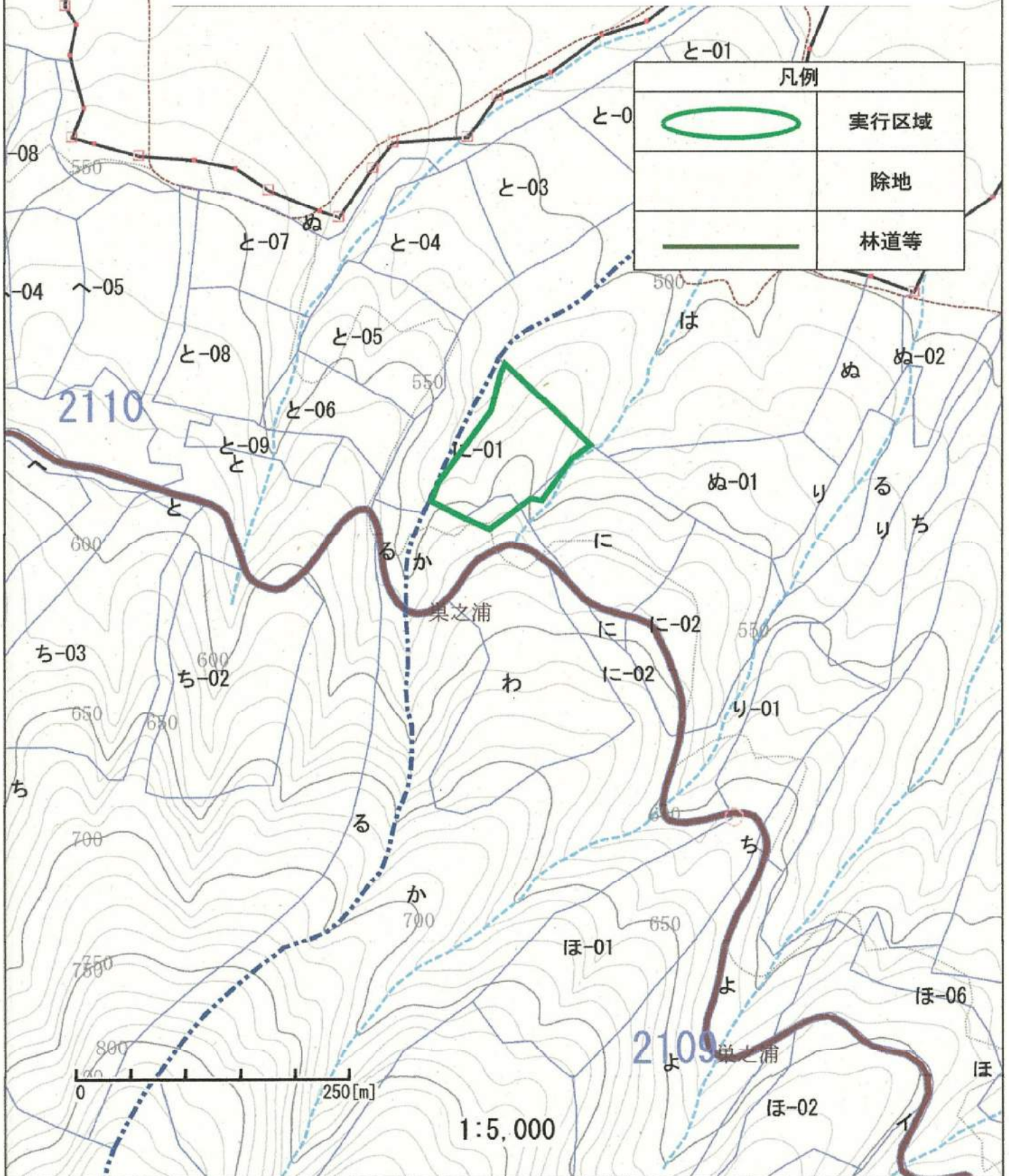
作業種	国有林名	作業区分	林小班	区域面積 (ha)	控除面積 (ha)	契約面積 (ha)
下刈	山ノ口	筋刈	2047つ	14.68	0.27	14.41



1:5,000

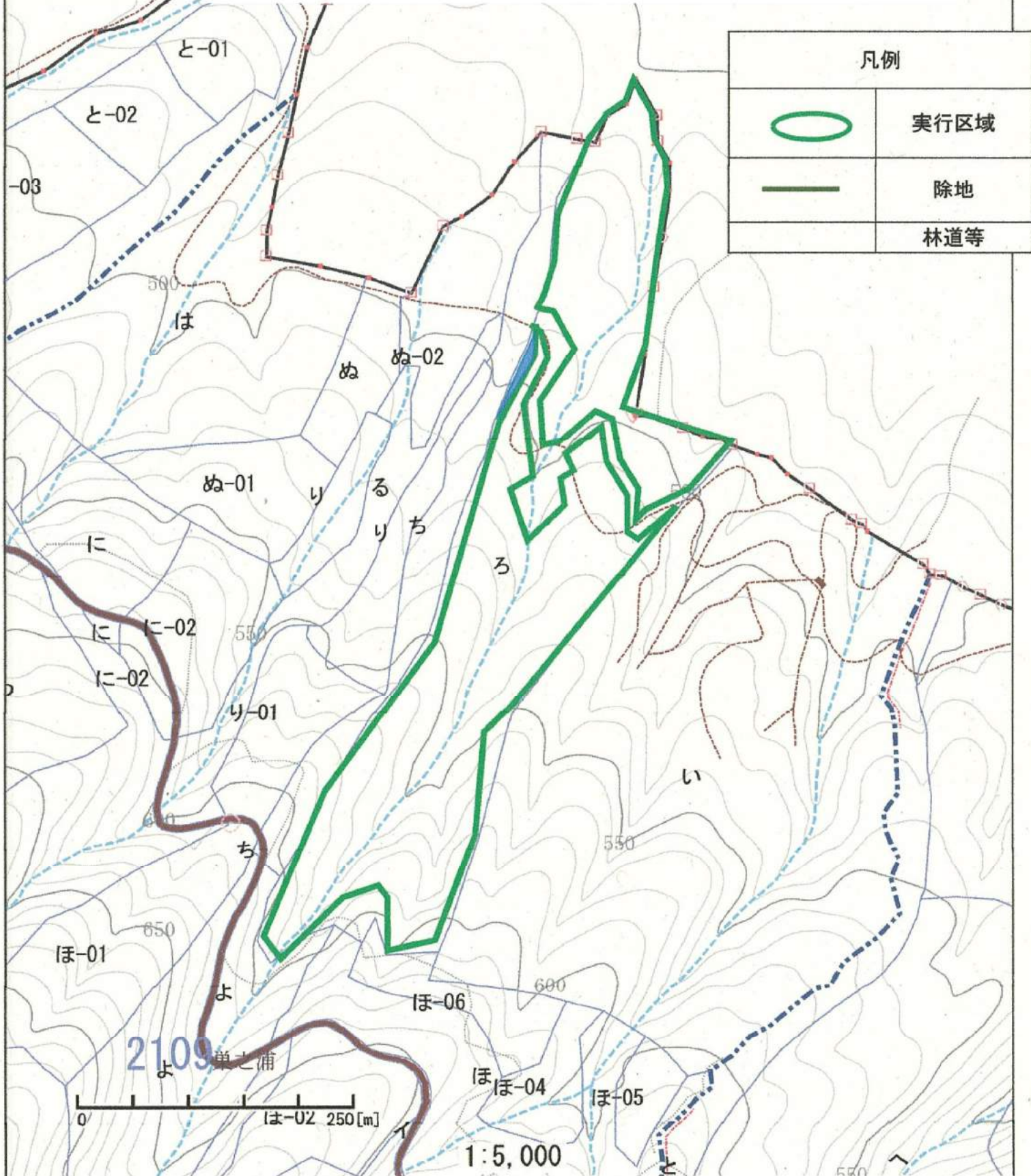
令和6年度 造林事業(下刈)請負箇所区域図兼位置図  
 巢之浦 国有林 2109に1 林小班

作業種	国有林名	作業区分	林小班	区域面積 (ha)	控除面積 (ha)	契約面積 (ha)
下刈	巢之浦	筋刈	2109に1	1.09	0.00	1.09



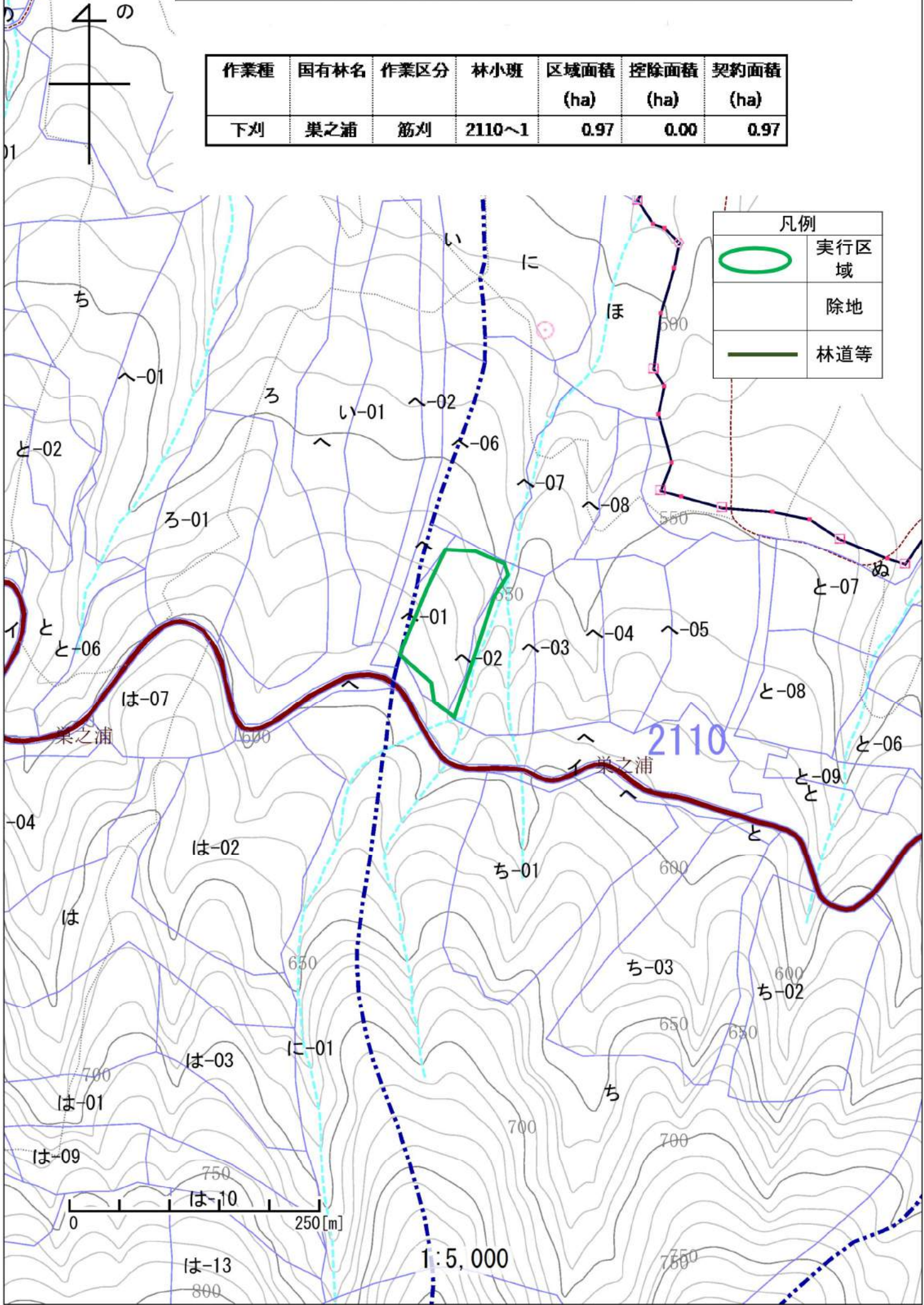
令和5年度 造林事業(下刈)請負箇所区域図兼位置図  
 巢之浦 国有林 2109ろ 林小班

作業種	国有林名	作業区分	林小班	区域面積 (ha)	控除面積 (ha)	契約面積 (ha)
下刈	巢之浦	筋刈	2109ろ	9.54	0.00	9.54



令和6年度 造林事業(下刈)請負箇所区域図兼位置図  
 巢之浦 国有林 2110へ1 林小班

作業種	国有林名	作業区分	林小班	区域面積 (ha)	控除面積 (ha)	契約面積 (ha)
下刈	巢之浦	筋刈	2110へ1	0.97	0.00	0.97

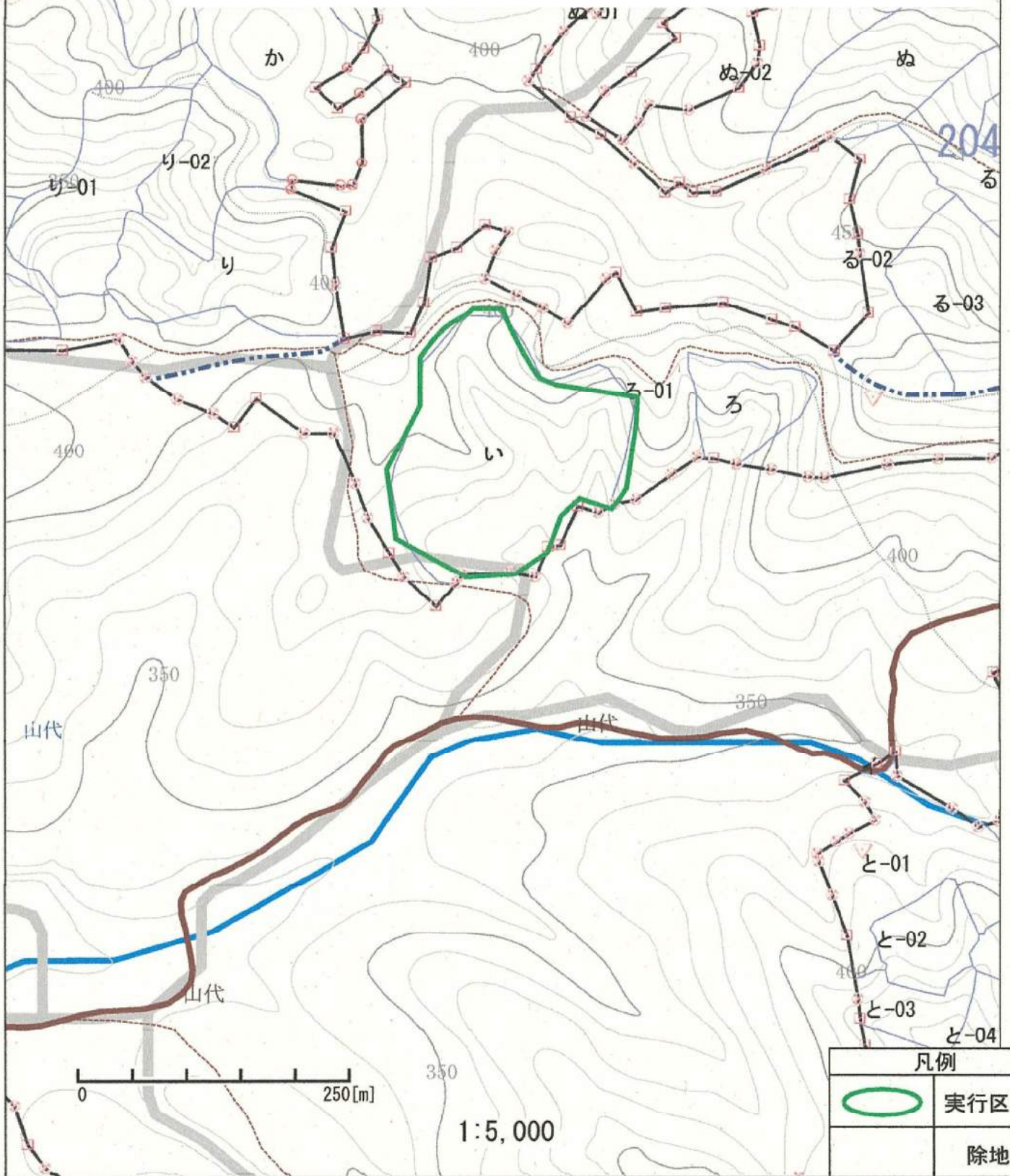


凡例	
	実行区域
	除地
	林道等



令和6年度 造林事業(下刈)請負箇所区域図兼位置図  
山ノ口 国有林 2045い 林小班

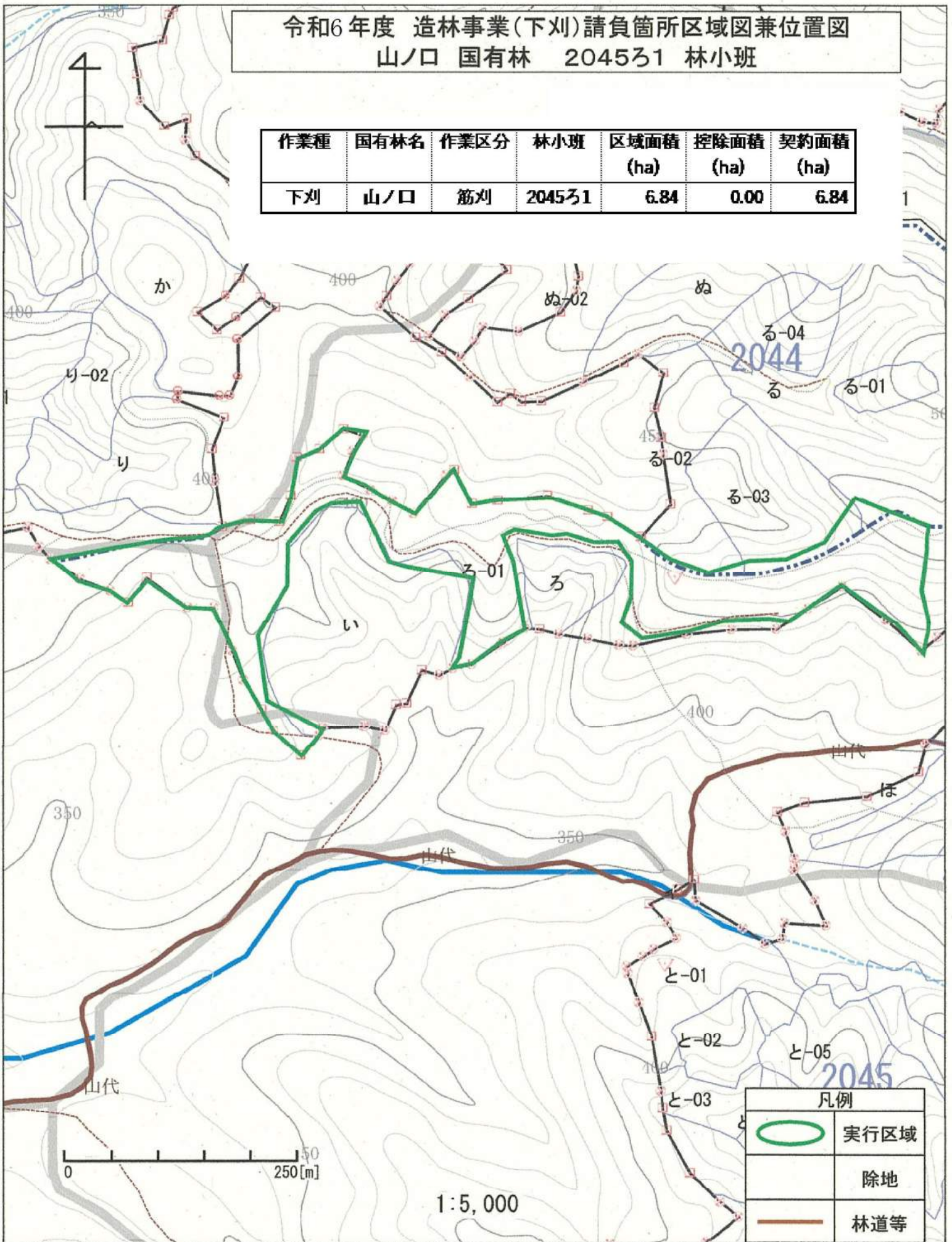
作業種	国有林名	作業区分	林小班	区域面積 (ha)	控除面積 (ha)	契約面積 (ha)
下刈	山ノ口	筋刈	2045い	3.79	0.00	3.79



凡例	
	実行区域
	除地
	林道等

令和6年度 造林事業(下刈)請負箇所区域図兼位置図  
 山ノ口 国有林 2045ろ1 林小班

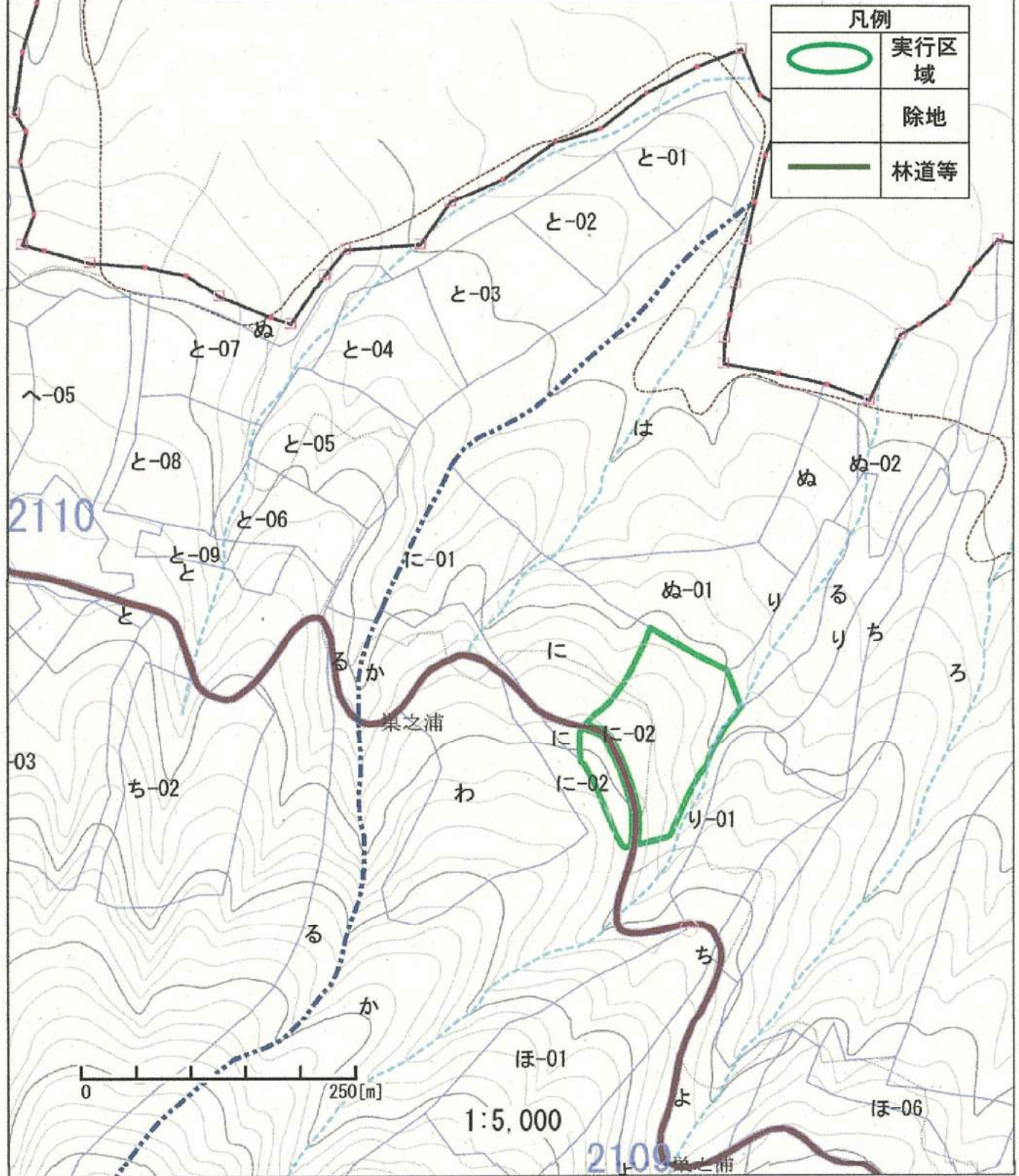
作業種	国有林名	作業区分	林小班	区域面積 (ha)	控除面積 (ha)	契約面積 (ha)
下刈	山ノ口	筋刈	2045ろ1	6.84	0.00	6.84



凡例	
	実行区域
	除地
	林道等

令和6年度 造林事業(下刈)請負箇所区域図兼位置図  
 巢之浦 国有林 2109に2 林小班

作業種	国有林名	作業区分	林小班	区域面積 (ha)	控除面積 (ha)	契約面積 (ha)
下刈	巢之浦	筋刈	2109に2	1.59	0.00	1.59

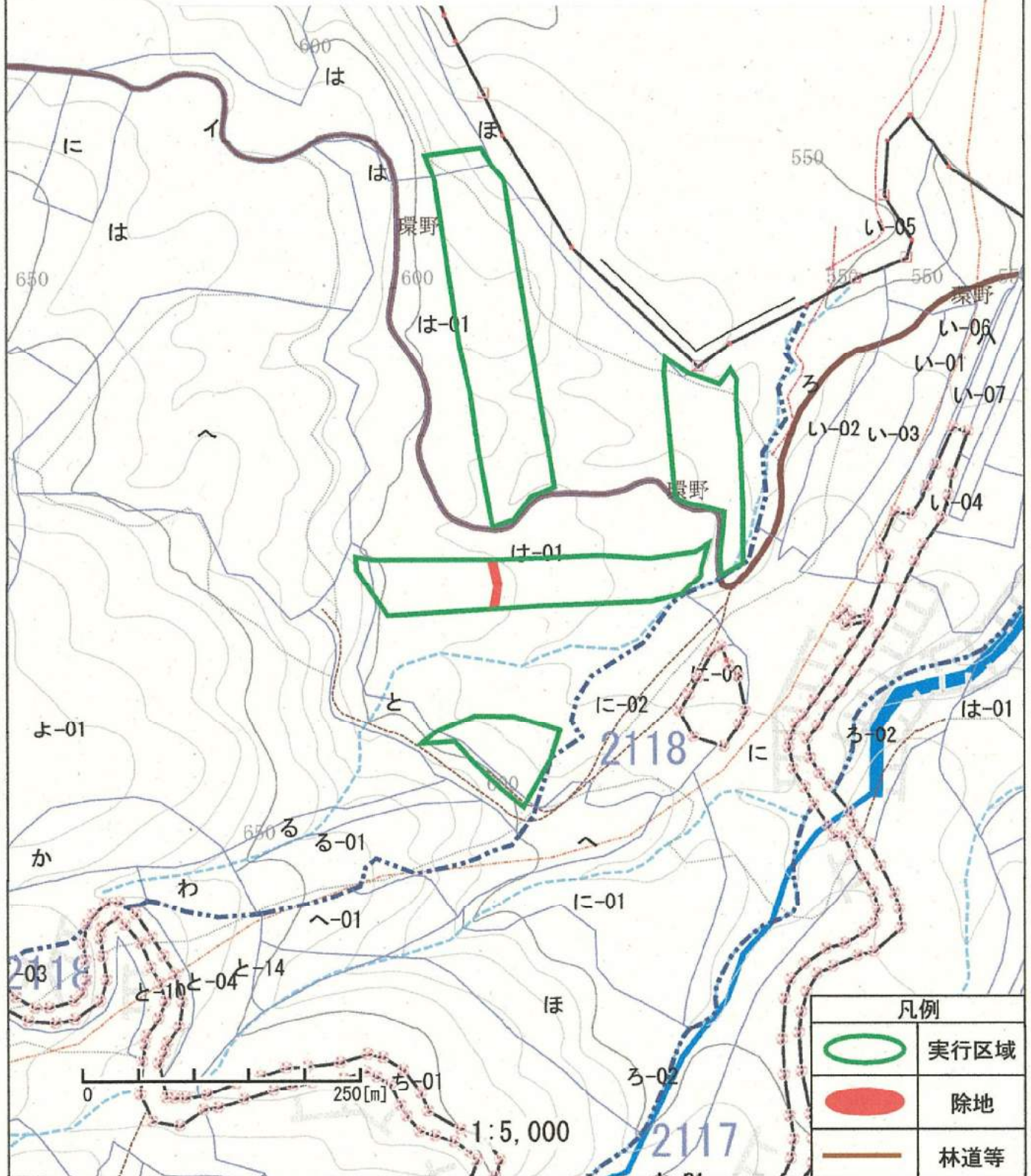






令和6年度 造林事業(下刈)請負箇所区域図兼位置図  
 王司 国有林 2119は1 林小班

作業種	国有林名	作業区分	林小班	区域面積 (ha)	控除面積 (ha)	契約面積 (ha)
下刈	王司	筋刈	2119は1	4.92	0.02	4.90

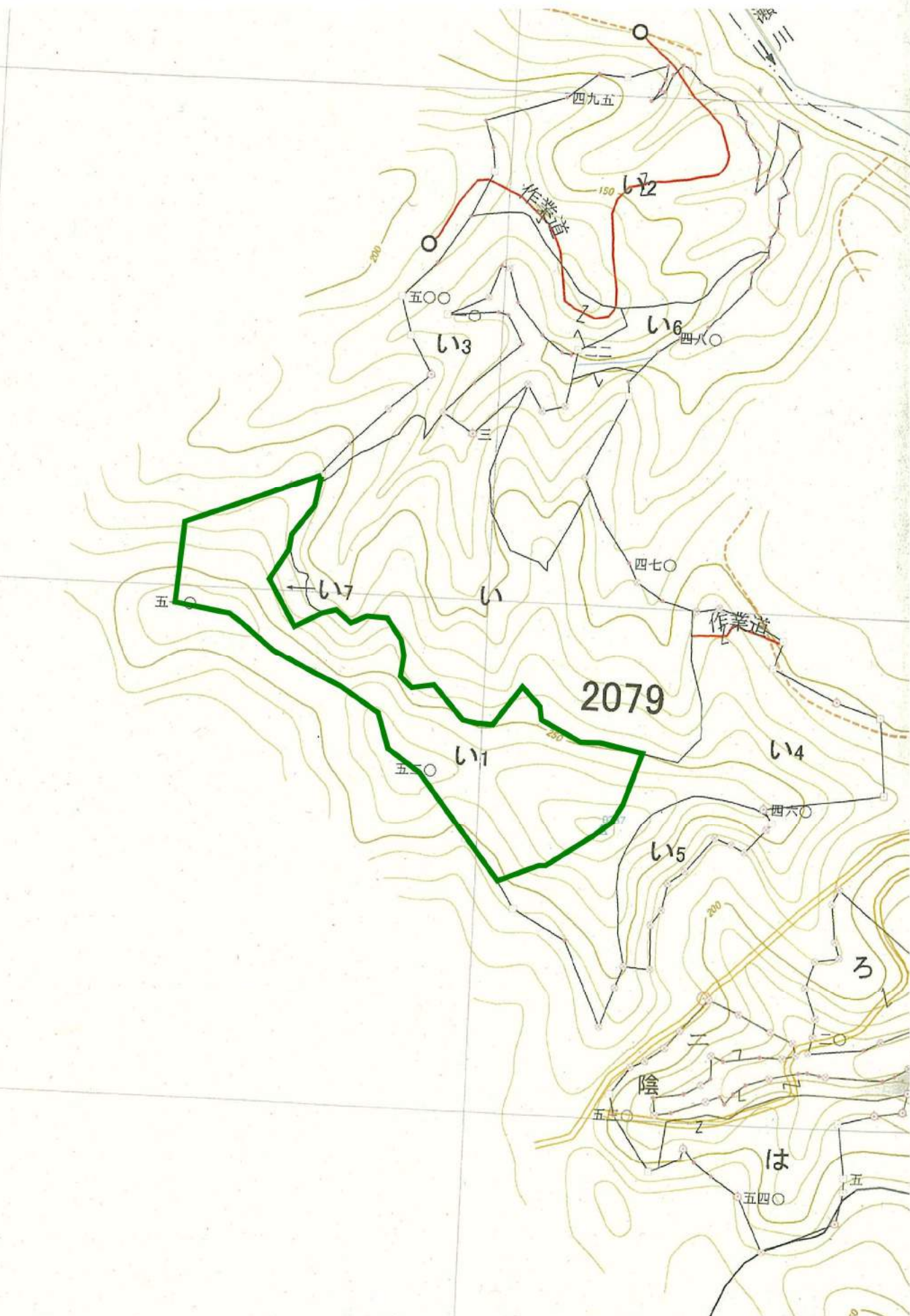


凡例	
	実行区域
	除地
	林道等

令和6年度 造林事業(下刈)請負箇所 実測図兼位置図

作業種	国有林名	作業区分	林小班	区域面積 (ha)	控除面積 (ha)	契約面積 (ha)
下刈	越	全刈	2079い1	4.51	0.00	4.51

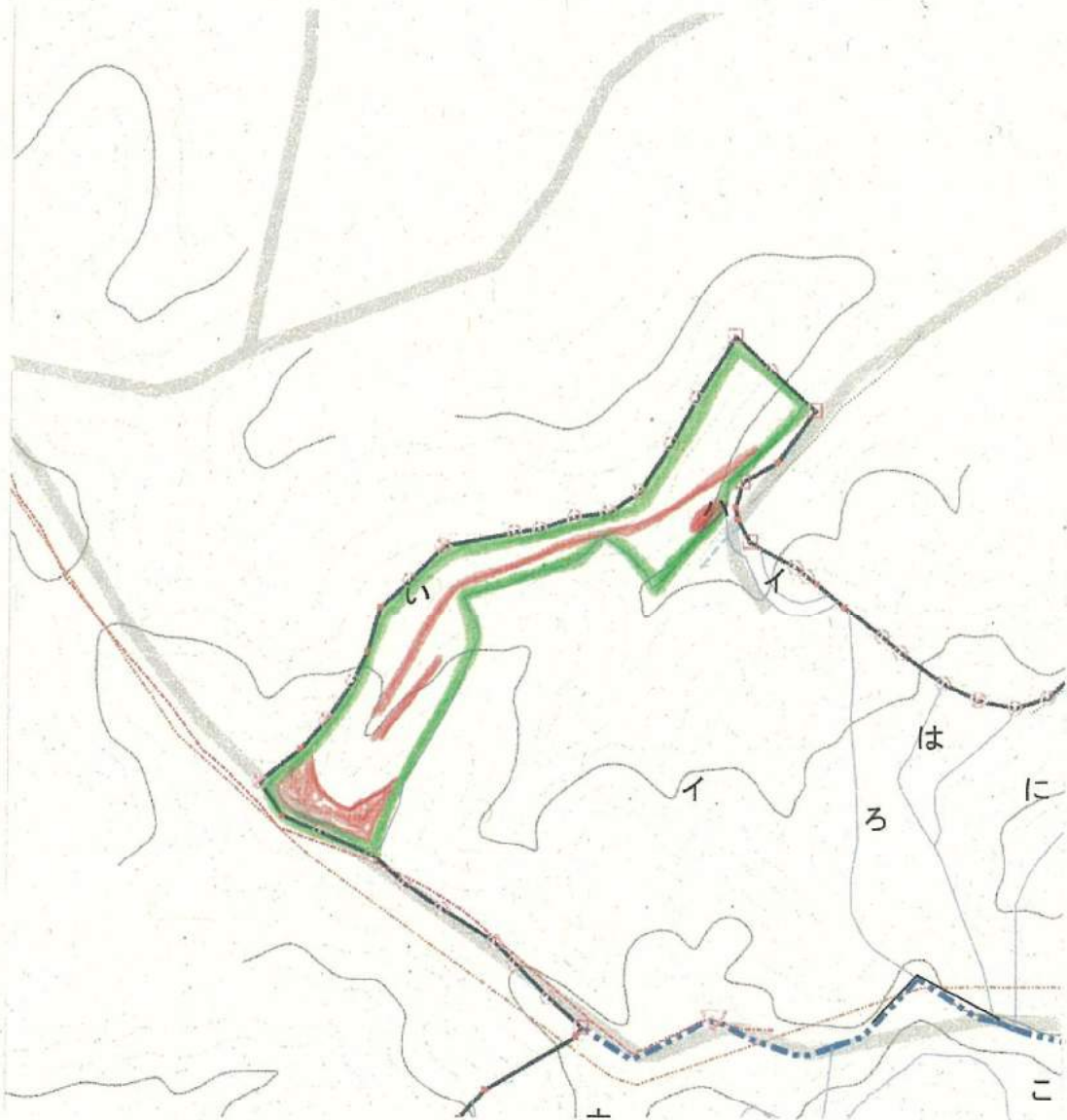
凡 例	
作業区域	
除地	
縮尺	1/5000



令和6年度 造林事業(下刈)請負箇所 実測図兼位置図

作業種	国有林名	作業区分	林小班	区域面積 (ha)	控除面積 (ha)	契約面積 (ha)
下刈	南後川内	全刈	2080い	2.56	0.62	1.94

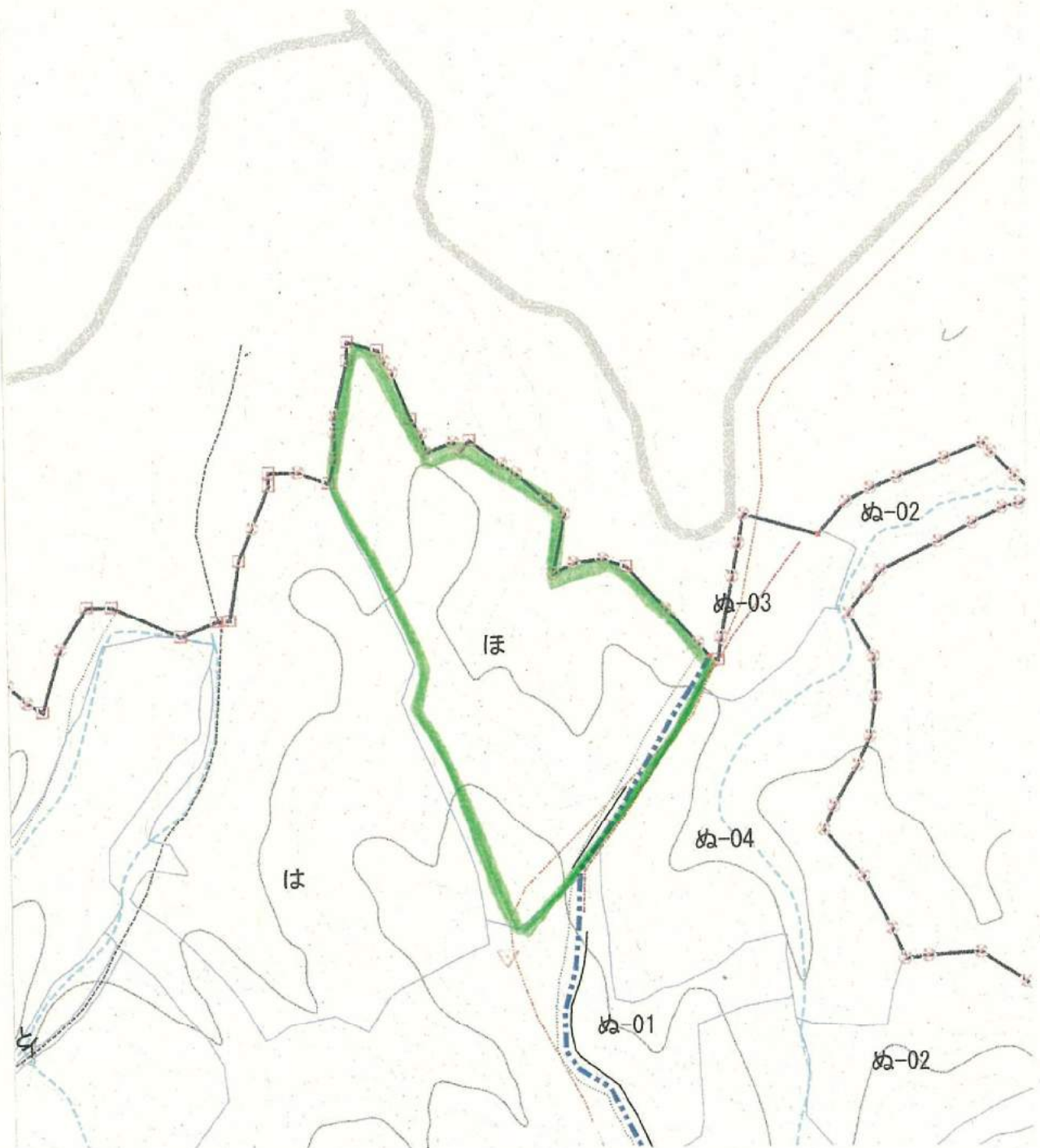
凡 例	
作業区域	
除地	
縮尺	1/5000



令和6年度 造林事業(下刈)請負箇所 実測図兼位置図

作業種	国有林名	作業区分	林小班	区域面積 (ha)	控除面積 (ha)	契約面積 (ha)
下刈	長尾	全刈	2081ほ	6.48	0.00	6.48

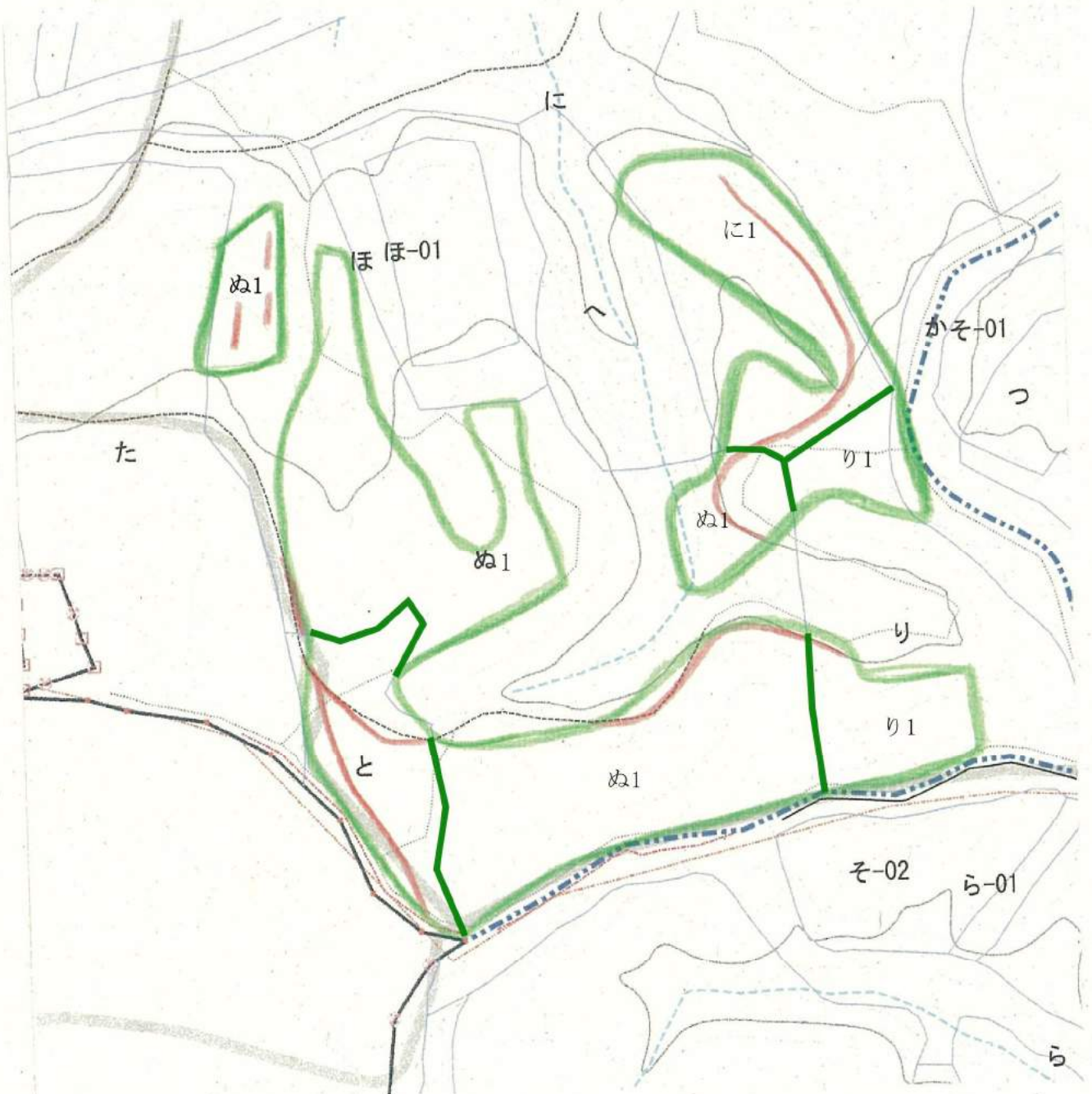
凡 例	
作業区域	
除地	
縮尺	1/5000



令和6年度 造林事業(下刈)請負箇所 実測図兼位置図

作業種	国有林名	作業区分	林小班	区域面積 (ha)	控除面積 (ha)	契約面積 (ha)
下刈	長尾	全刈	2082と	1.57	0.05	1.52
			2082に1	1.51	0.16	1.35
			2082ぬ1	9.26	0.18	9.08
			2082り1	1.93	0.02	1.91
計				14.27	0.41	13.86

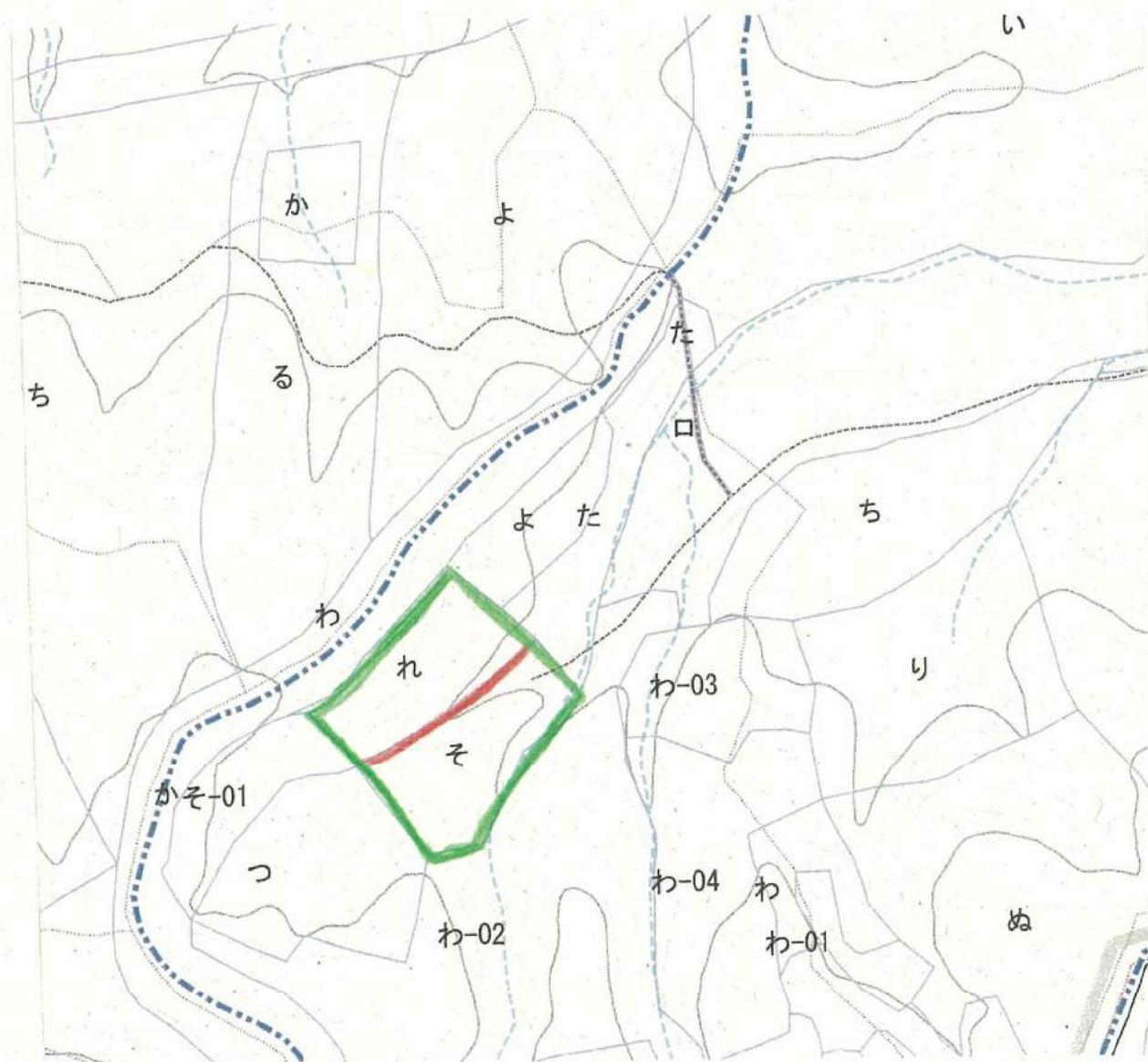
凡 例	
作業区域	
除地	
縮尺	1/5000



令和6年度 造林事業(下刈)請負箇所 実測図兼位置図

作業種	国有林名	作業区分	林小班	区域面積 (ha)	控除面積 (ha)	契約面積 (ha)
下刈	長尾	全刈	2081そ	1.04	0.14	0.90
			2081れ	1.16	0.00	1.16
計				2.20	0.14	2.06

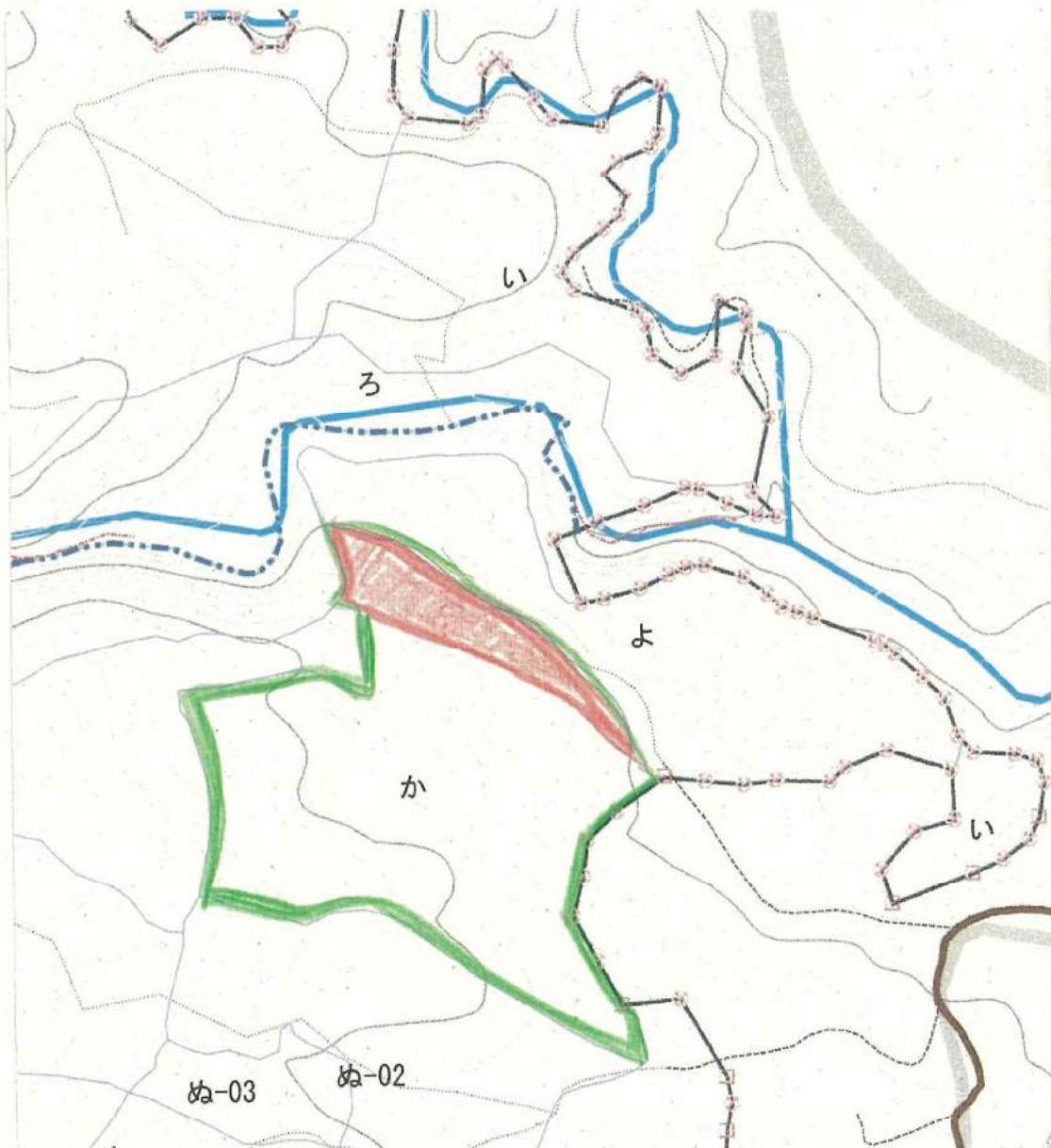
凡 例	
作業区域	
除地	
縮尺	1/5000



令和6年度 造林事業(下刈)請負箇所 実測図兼位置図

作業種	国有林名	作業区分	林小班	区域面積 (ha)	控除面積 (ha)	契約面積 (ha)
下刈	猪之尾	全刈	2090か	7.16	0.89	6.27

凡 例	
作業区域	
除地	
縮尺	1/5000



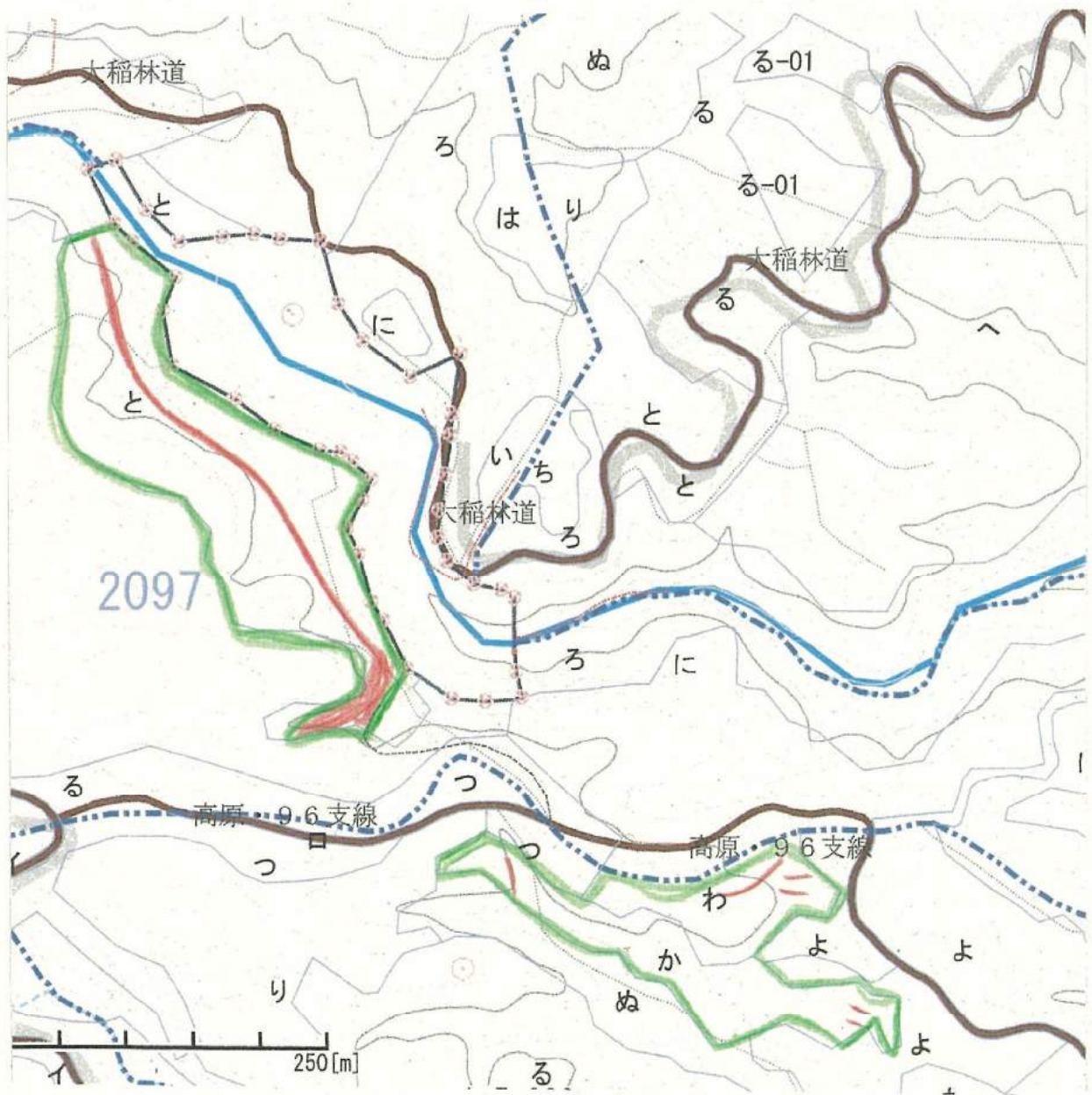




令和6年度 造林事業(下刈)請負箇所 実測図兼位置図

作業種	国有林名	作業区分	林小班	区域面積 (ha)	控除面積 (ha)	契約面積 (ha)
下刈	猪之尾	全刈	2096わ	0.74	0.07	0.67
			2096か	1.28	0.09	1.19
			2097と	4.25	0.47	3.78
計				6.27	0.63	5.64

凡 例	
作業区域	
除地	
縮尺	1/5000

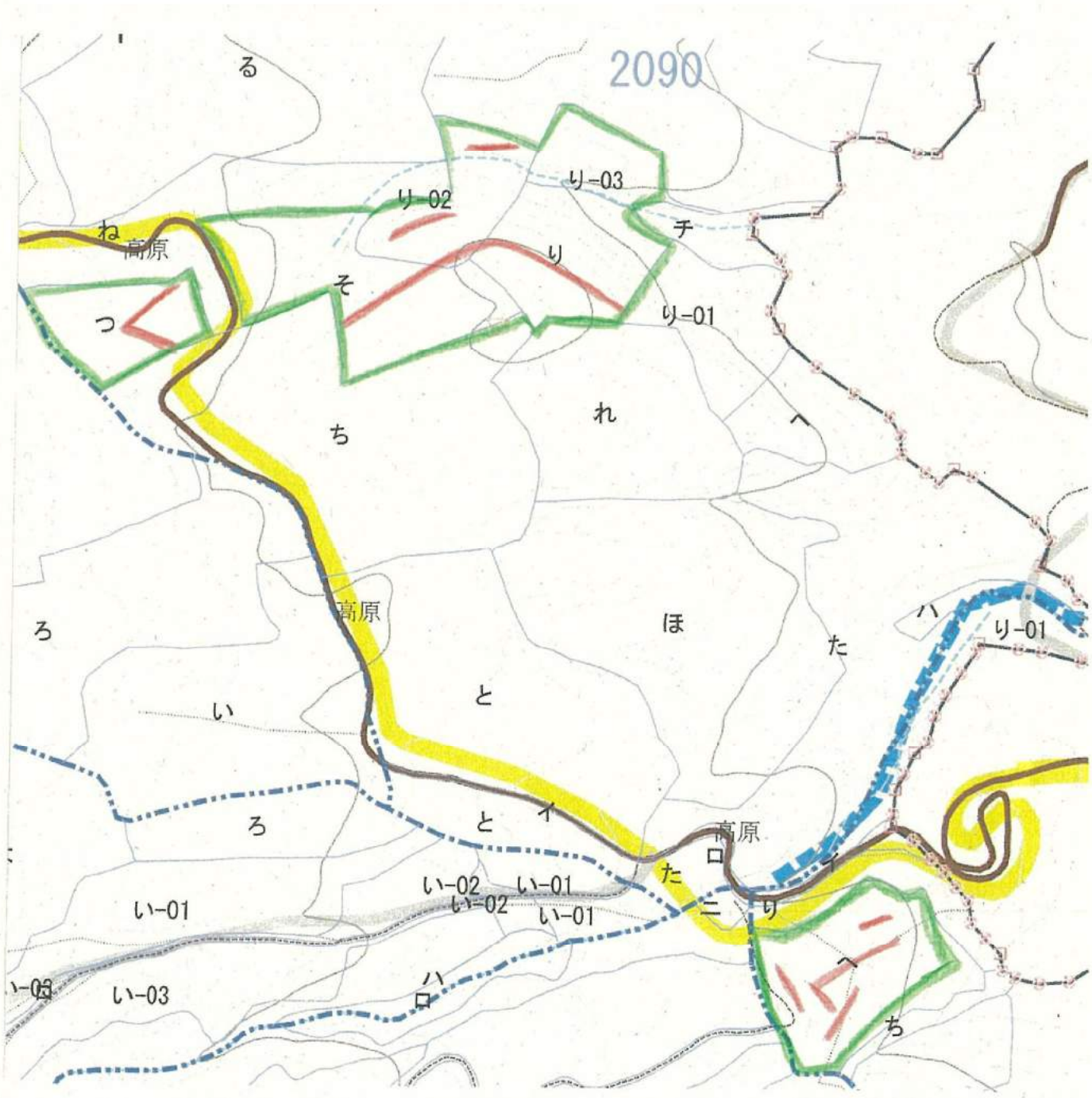




令和6年度 造林事業(下刈)請負箇所 実測図兼位置図

作業種	国有林名	作業区分	林小班	区域面積 (ha)	控除面積 (ha)	契約面積 (ha)
下刈	猪之尾	筋刈	2085へ	1.75	0.13	1.62
			2090り	1.20	0.07	1.13
			2090り2	1.00	0.09	0.91
			2090り3	0.66	0.00	0.66
			2090そ	2.01	0.09	1.92
			2090つ	0.81	0.03	0.78
計				7.43	0.41	7.02

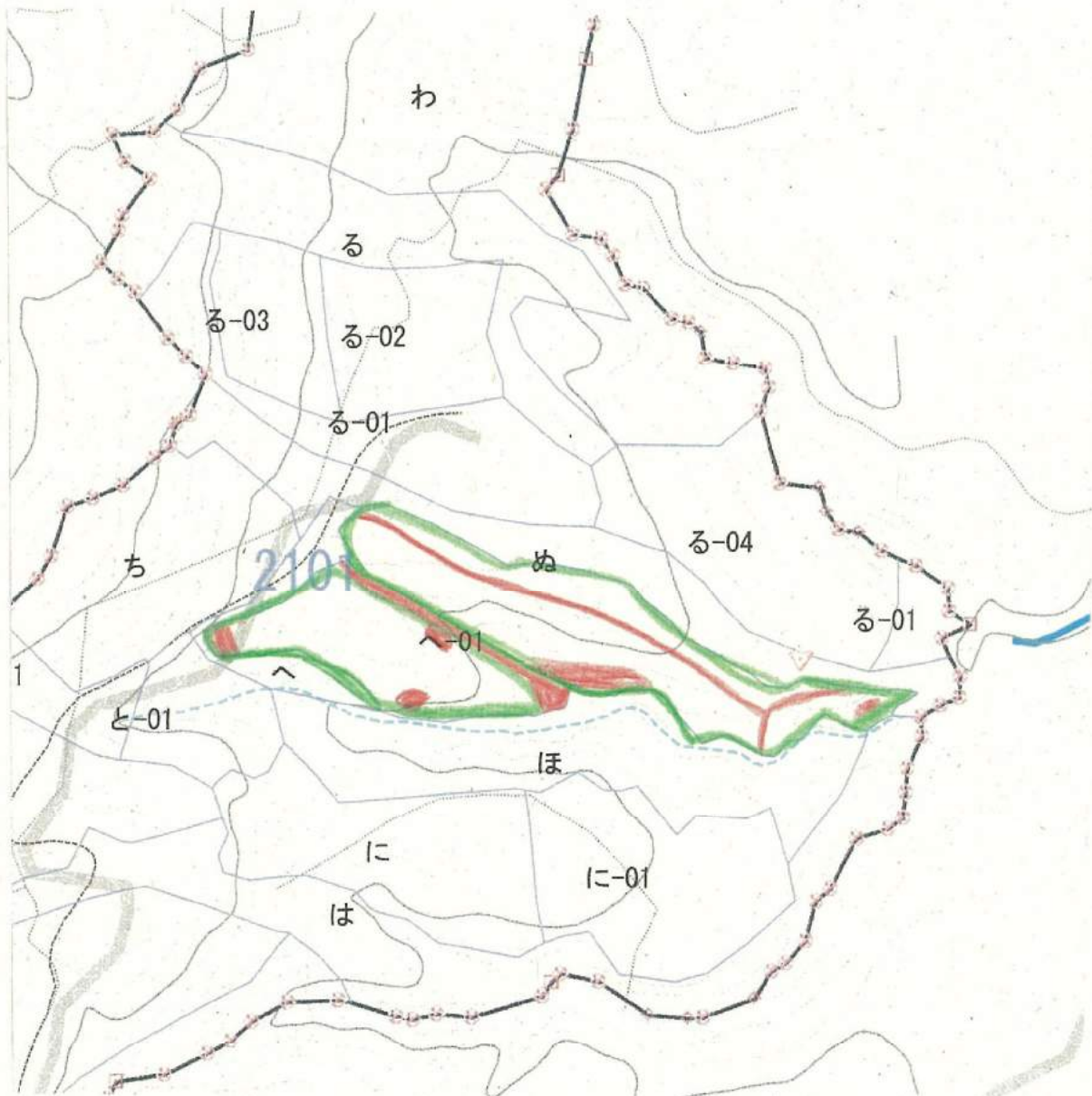
凡 例	
作業区域	
除地	
縮尺	1/5000



令和6年度 造林事業(下刈)請負箇所 実測図兼位置図

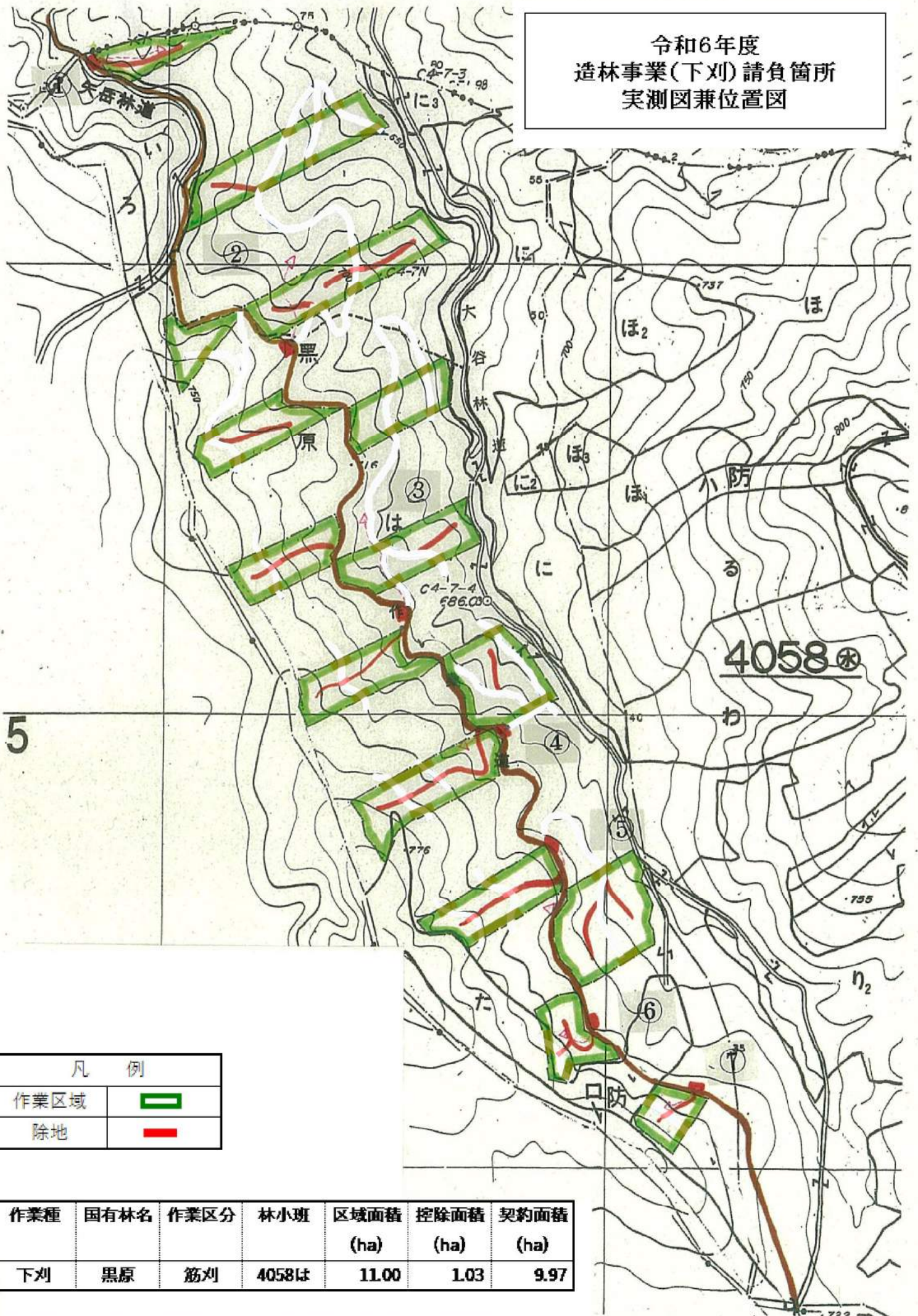
作業種	国有林名	作業区分	林小班	区域面積 (ha)	控除面積 (ha)	契約面積 (ha)
下刈	定木	筋刈	2101~1	3.46	0.68	2.78

凡 例	
作業区域	
除地	
縮尺	1/5000





令和6年度  
造林事業(下刈)請負箇所  
実測図兼位置図

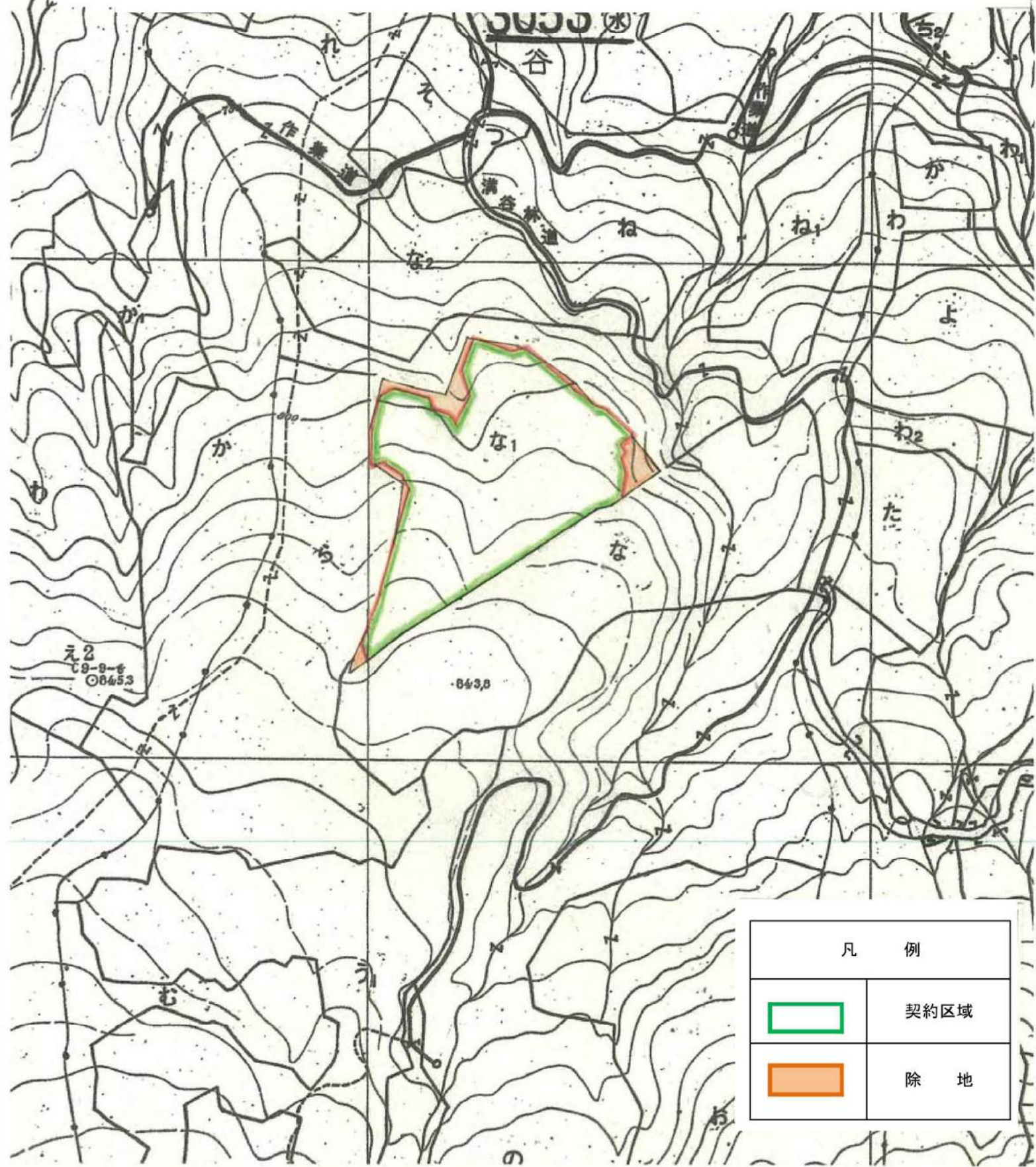




凡 例	
作業区域	<span style="border: 2px solid green; display: inline-block; width: 20px; height: 10px;"></span>
除地	<span style="border: 2px solid red; display: inline-block; width: 20px; height: 10px;"></span>

作業種	国有林名	作業区分	林小班	区域面積 (ha)	控除面積 (ha)	契約面積 (ha)
下刈	黒原	筋刈	4058は	11.00	1.03	9.97

令和6年度 造林事業（下刈）請負実行箇所区域図兼位置図  
 （白鳥森林事務所）

作業種	国有林名	作業区分	林小班	区域面積 (ha)	控除面積 (ha)	契約面積 (ha)
下刈	満谷	全刈	3053な1	4.89	0.38	4.51



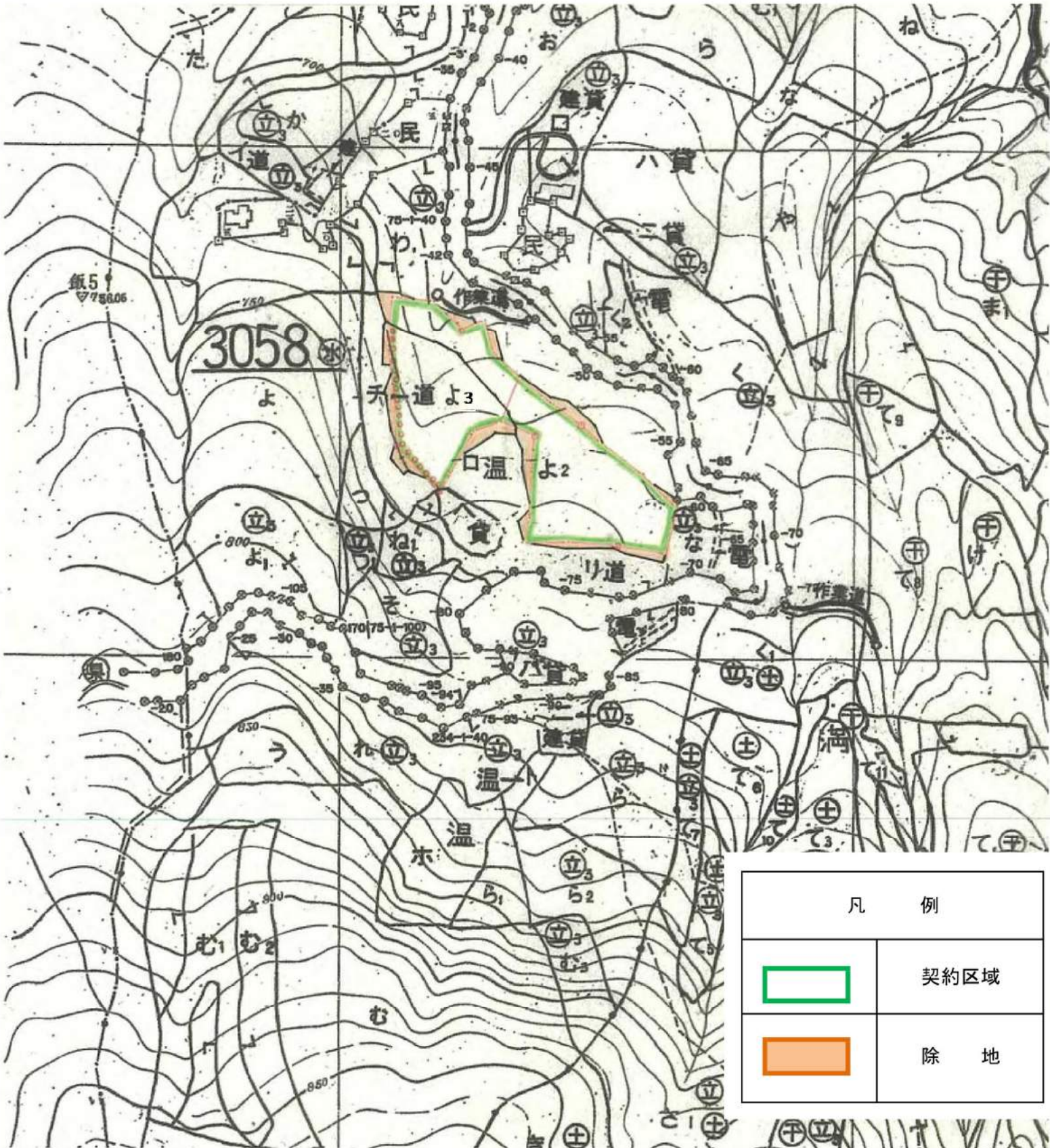
凡 例	
	契約区域
	除 地



令和6年度 造林事業（下刈）請負実行箇所区域図兼位置図

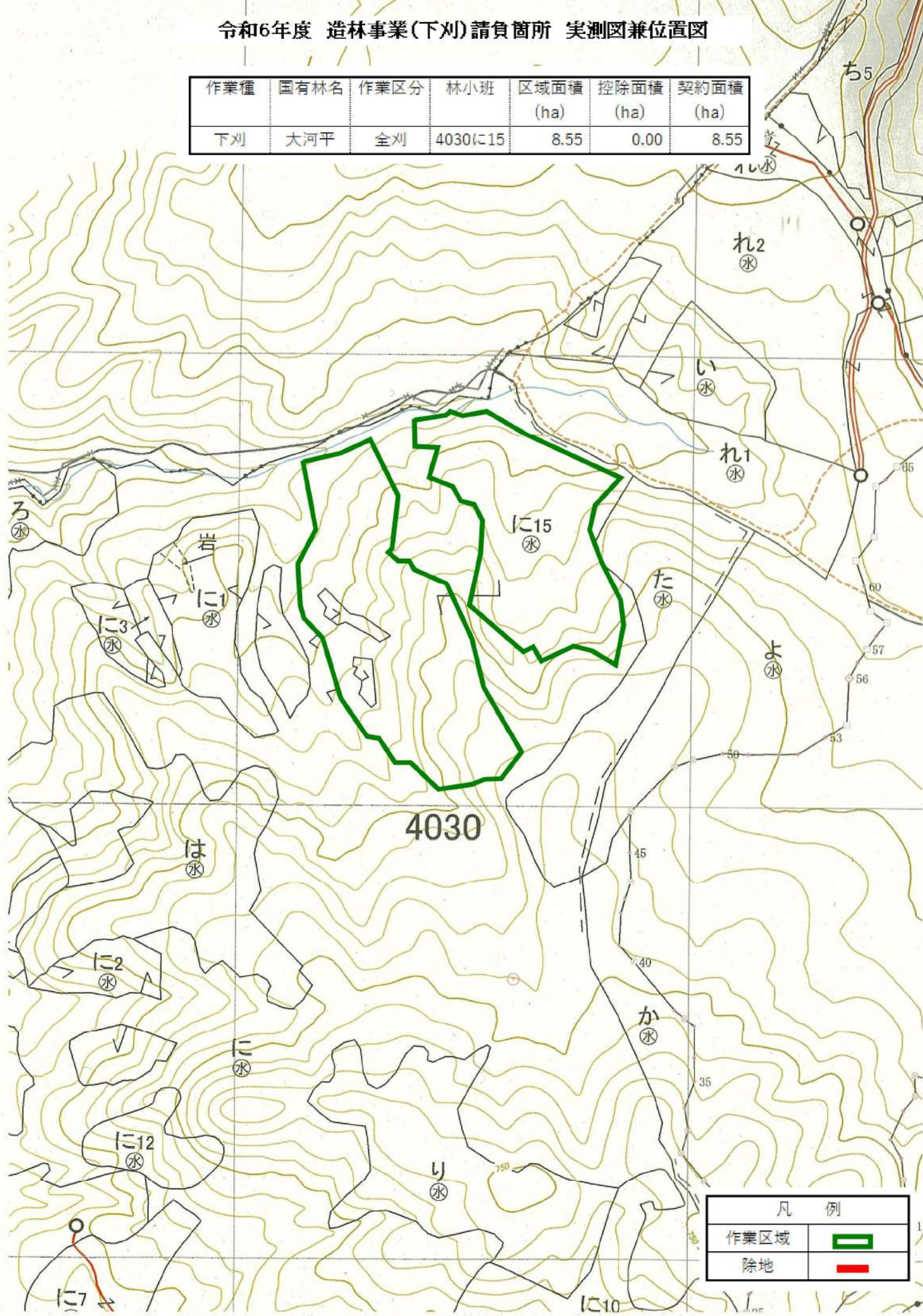
（白鳥森林事務所）

作業種	国有林名	作業区分	林小班	区域面積 (ha)	控除面積 (ha)	契約面積 (ha)
下刈	満谷	全刈	3058よ3	1.18	0.15	1.03
			3058よ2	2.21	0.24	1.97
計				3.39	0.39	3.00



令和6年度 造林事業(下刈)請負箇所 実測図兼位置図

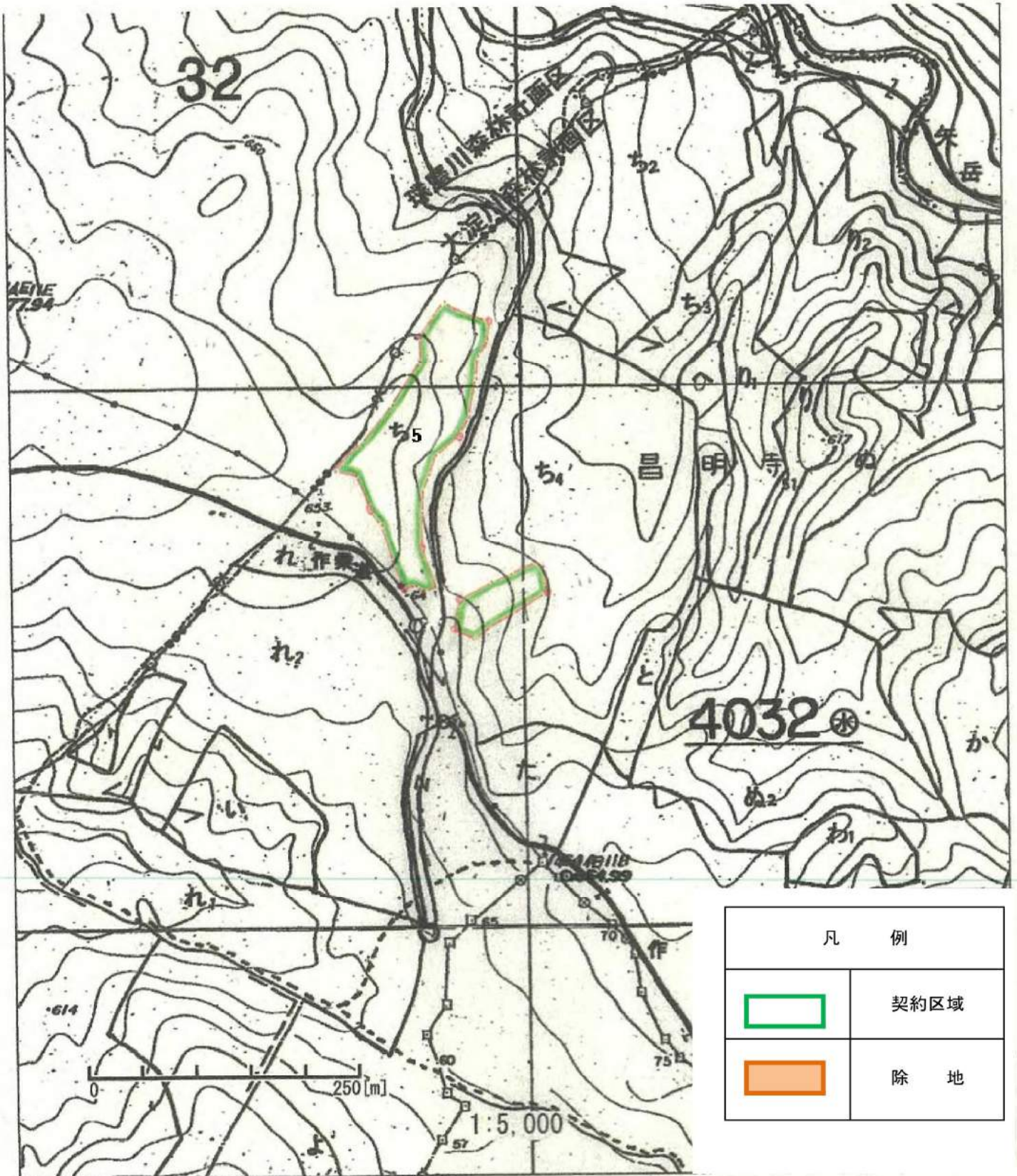
作業種	国有林名	作業区分	林小班	区域面積 (ha)	控除面積 (ha)	契約面積 (ha)
下刈	大河平	全刈	4030に15	8.55	0.00	8.55



凡 例	
作業区域	<span style="border: 2px solid green; display: inline-block; width: 20px; height: 10px;"></span>
除地	<span style="border: 2px solid red; display: inline-block; width: 20px; height: 10px;"></span>

令和6年度 造林事業（下刈）請負実行箇所区域図兼位置図  
 （白鳥森林事務所）

作業種	国有林名	作業区分	林小班	区域面積 (ha)	控除面積 (ha)	契約面積 (ha)
下刈	昌明寺	全刈	4032ち5	1.78	0.00	1.78

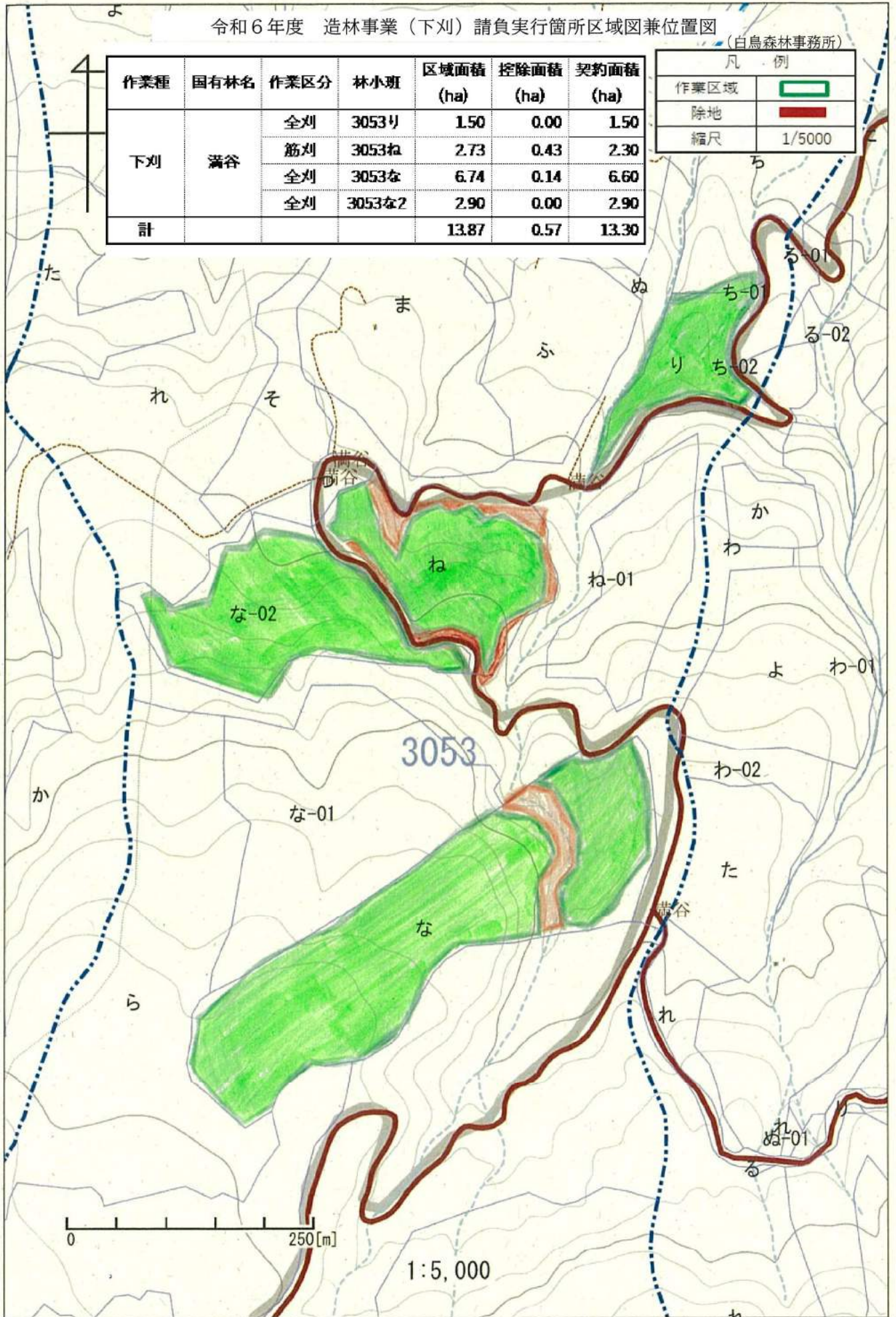


凡 例	
	契約区域
	除 地

令和6年度 造林事業（下刈）請負実行箇所区域図兼位置図 (白鳥森林事務所)

作業種	国有林名	作業区分	林小班	区域面積 (ha)	控除面積 (ha)	契約面積 (ha)
下刈	満谷	全刈	3053り	1.50	0.00	1.50
		筋刈	3053ね	2.73	0.43	2.30
		全刈	3053な	6.74	0.14	6.60
		全刈	3053な2	2.90	0.00	2.90
計				13.87	0.57	13.30

凡 例	
作業区域	
除地	
縮尺	1/5000





令和6年度 造林事業（下刈）請負実行箇所区域図兼位置図

(白鳥森林事務所) い

作業種	国有林名	作業区分	林小班	区域面積 (ha)	控除面積 (ha)	契約面積 (ha)
下刈	昌明寺	全刈	4046わ	6.94	0.00	6.94

凡 例	
作業区域	
縮尺	1/5000



令和6年度 造林事業（下刈）請負実行箇所区域図兼位置図

(白鳥森林事務所)

作業種	国有林名	作業区分	林小班	区域面積 (ha)	控除面積 (ha)	契約面積 (ha)
下刈	満谷	筋刈	3053は2	4.04	0.00	4.04

凡 例	
作業区域	
縮尺	1/5000

