


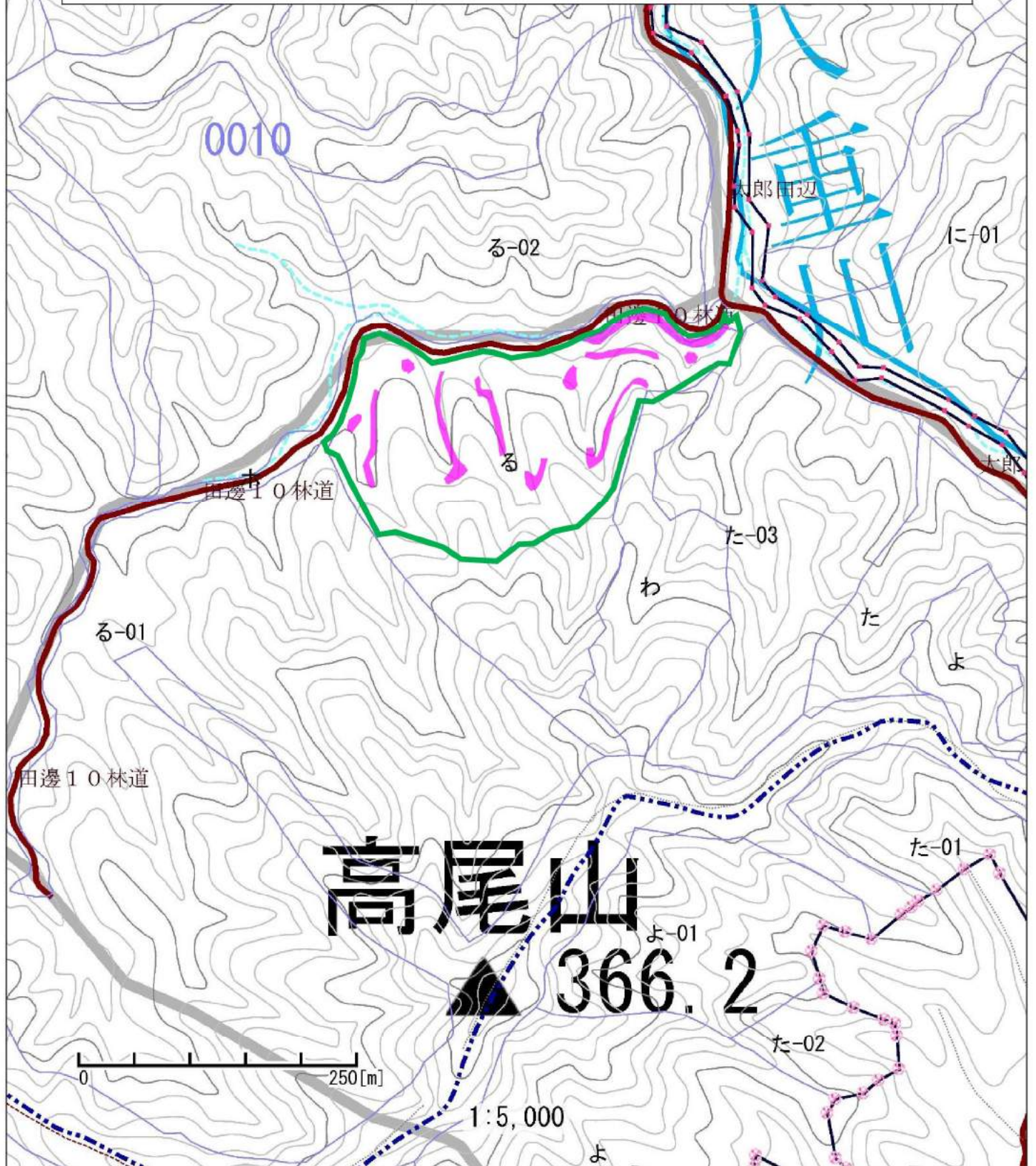


令和6年度 造林事業(下刈) 請負箇所 実測図兼位置図




作業種	国有林名	作業区分	林小班	区域面積 (ha)	控除面積 (ha)	契約面積 (ha)
下刈	田邊	全刈	103	5.16	0.44	4.72

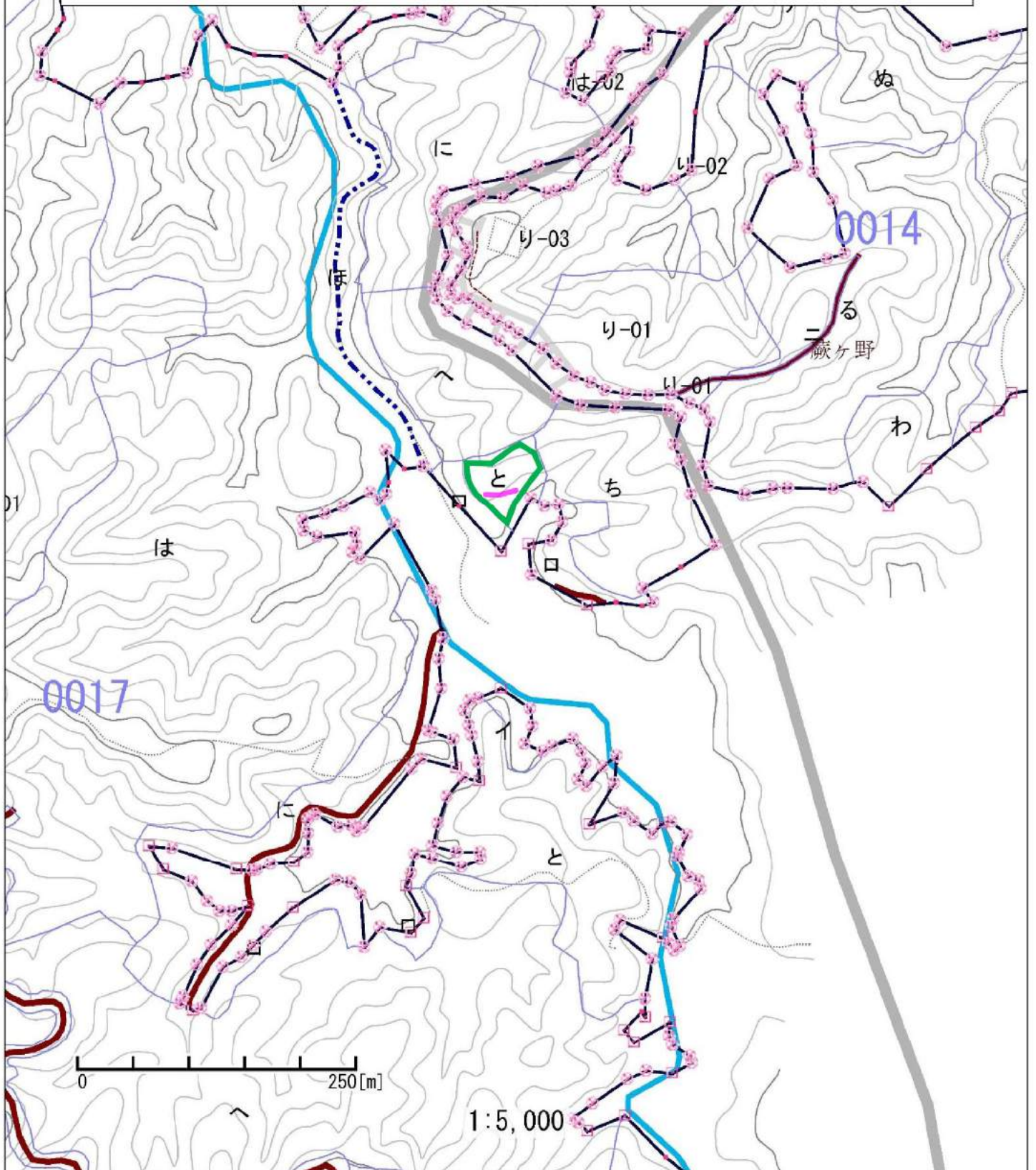
凡 例	
実行区域	
除 地	
林道等	



# 令和6年度 造林事業(下刈) 請負箇所 実測図兼位置図




作業種	国有林名	作業区分	林小班	区域面積 (ha)	控除面積 (ha)	契約面積 (ha)
下刈	蔵ヶ野	全刈	14と	0.32	0.02	0.30

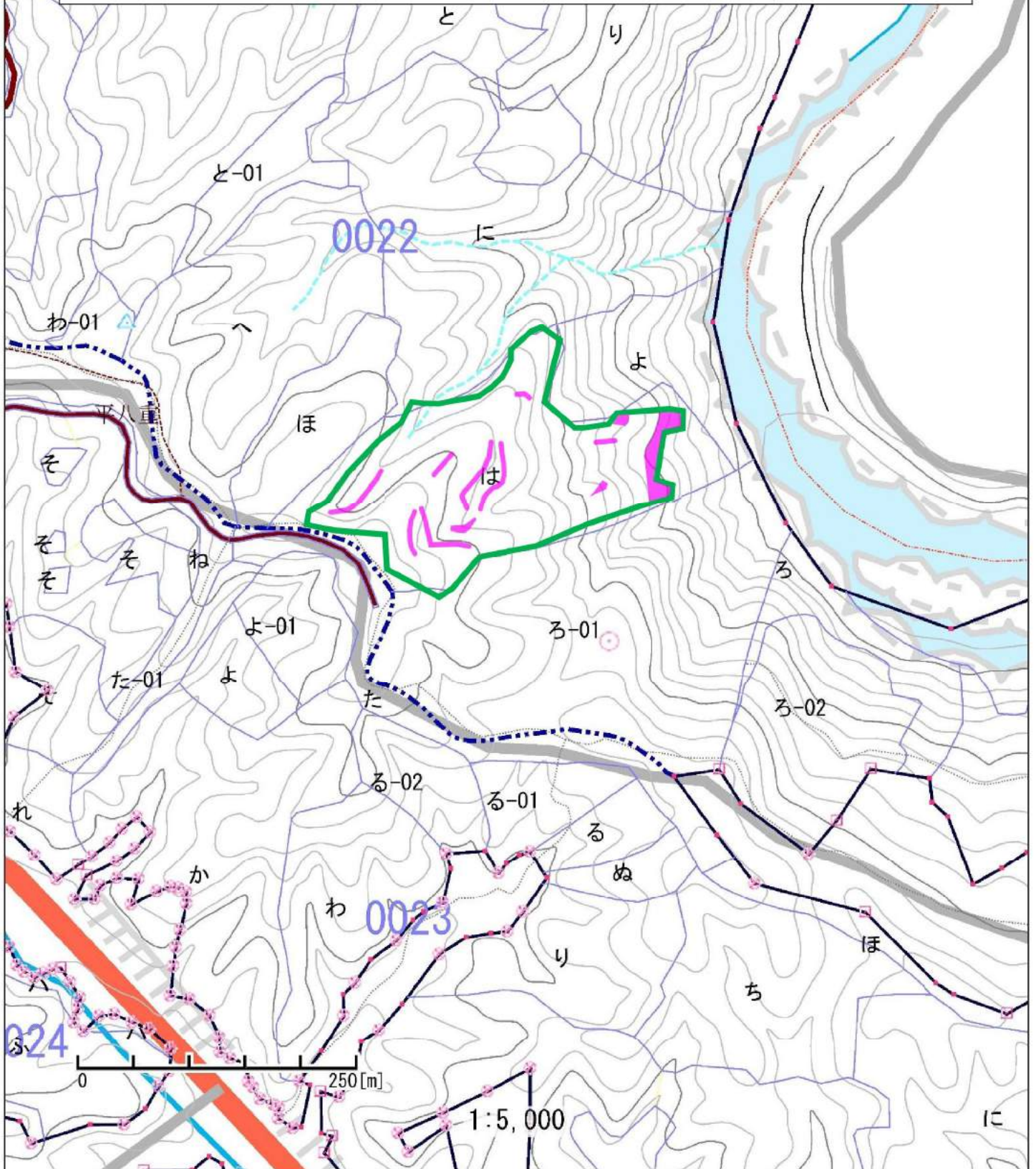
凡 例	
実行区域	
除 地	
林道等	



# 令和6年度 造林事業(下刈)請負箇所 実測図兼位置図




作業種	国有林名	作業区分	林小班	区域面積 (ha)	控除面積 (ha)	契約面積 (ha)
下刈	長谷	全刈	22は	4.04	0.22	3.82

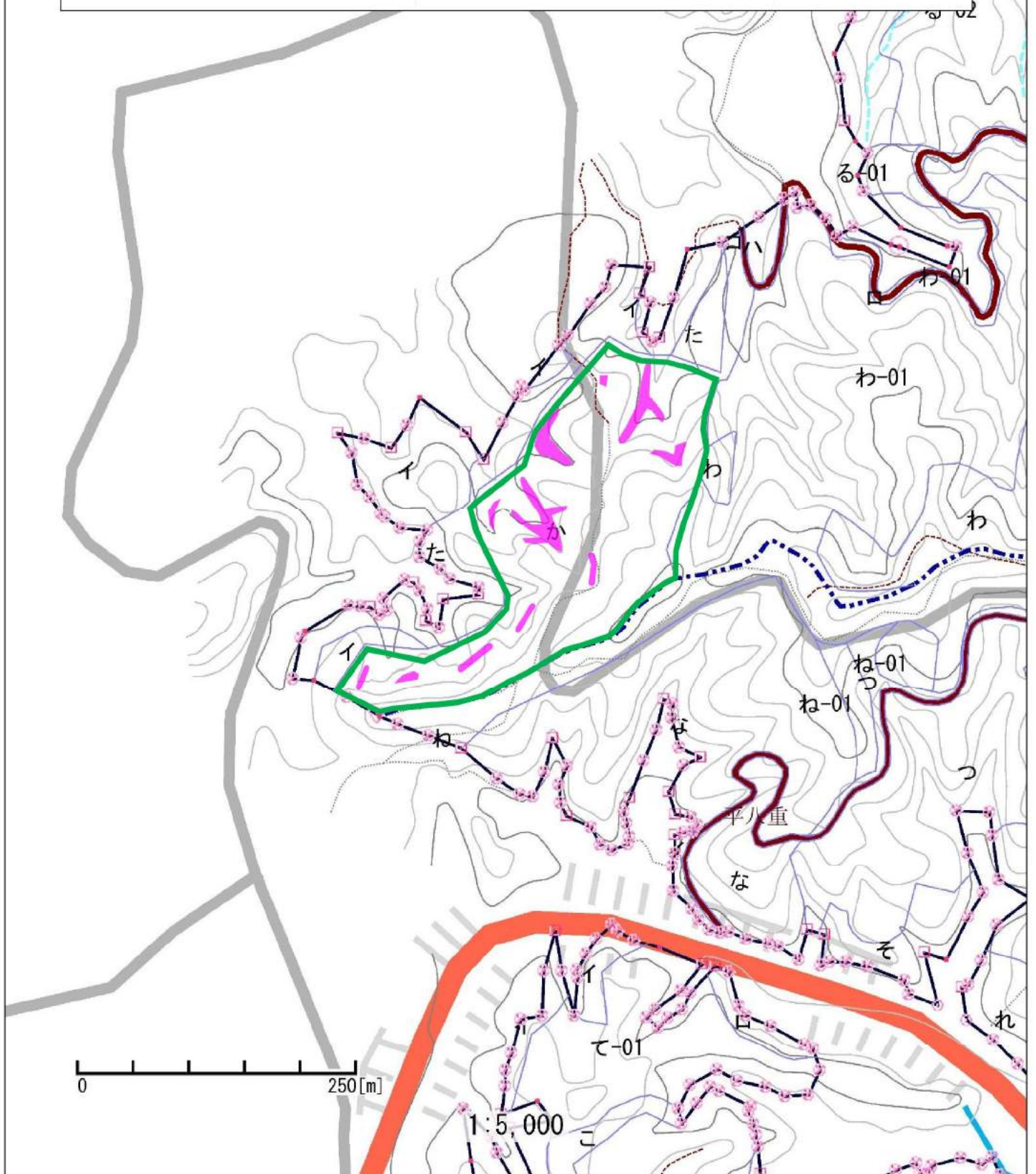
凡 例	
実行区域	
除 地	
林道等	



# 令和6年度 造林事業(下刈) 請負箇所 実測図兼位置図

作業種	国有林名	作業区分	林小班	区域面積 (ha)	控除面積 (ha)	契約面積 (ha)
下刈	長谷	全刈	22か	4.88	0.50	4.38

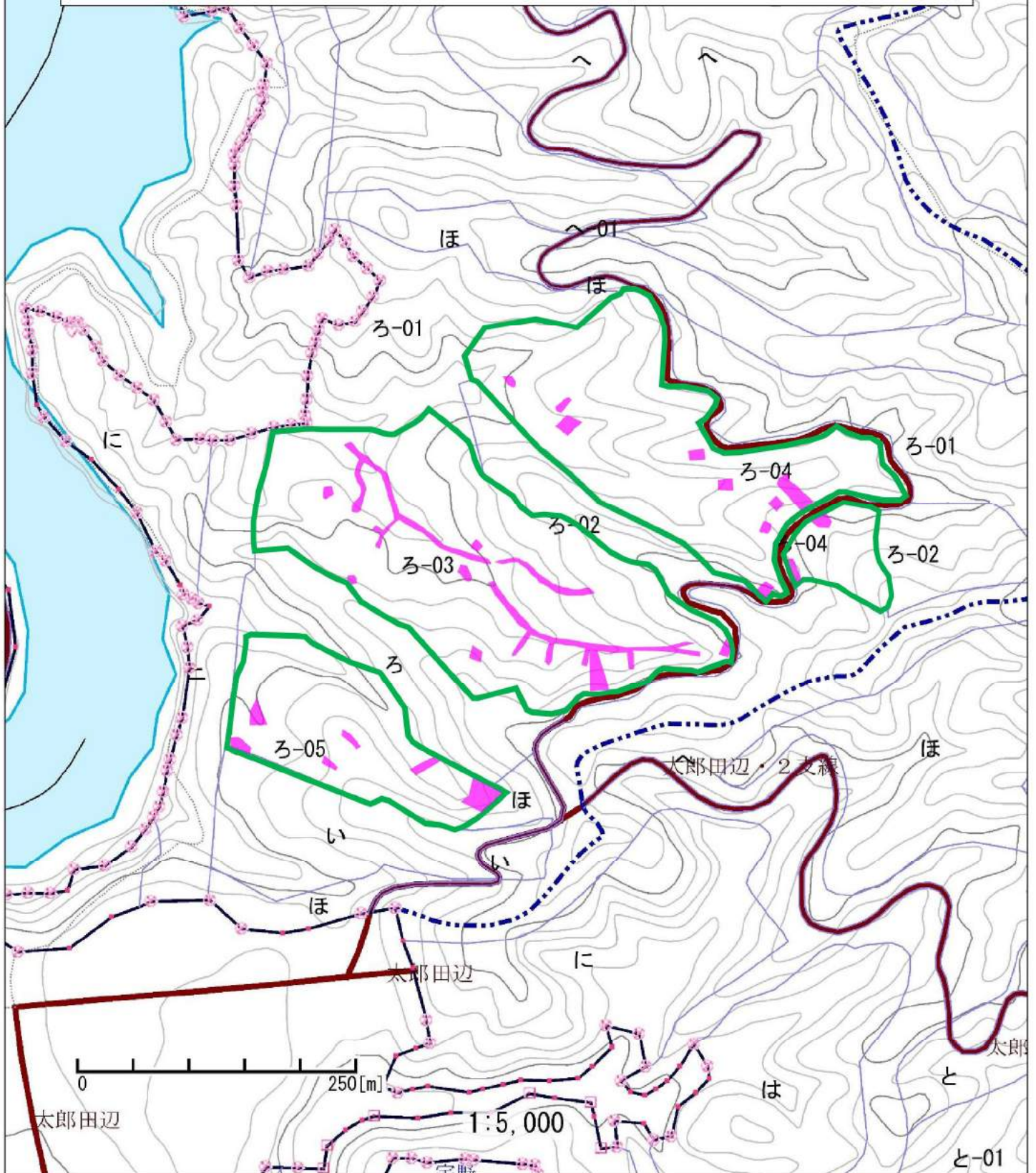
凡 例	
実行区域	
除 地	
林道等	



# 令和6年度 造林事業(下刈) 請負箇所 実測図兼位置図




作業種	国有林名	作業区分	林小班	区域面積 (ha)	控除面積 (ha)	契約面積 (ha)
下刈	田邊	全刈	ろ33	6.08	0.42	5.66
			ろ34	5.01	0.22	4.79
			ろ35	2.23	0.15	2.08
計				13.32	0.79	12.53

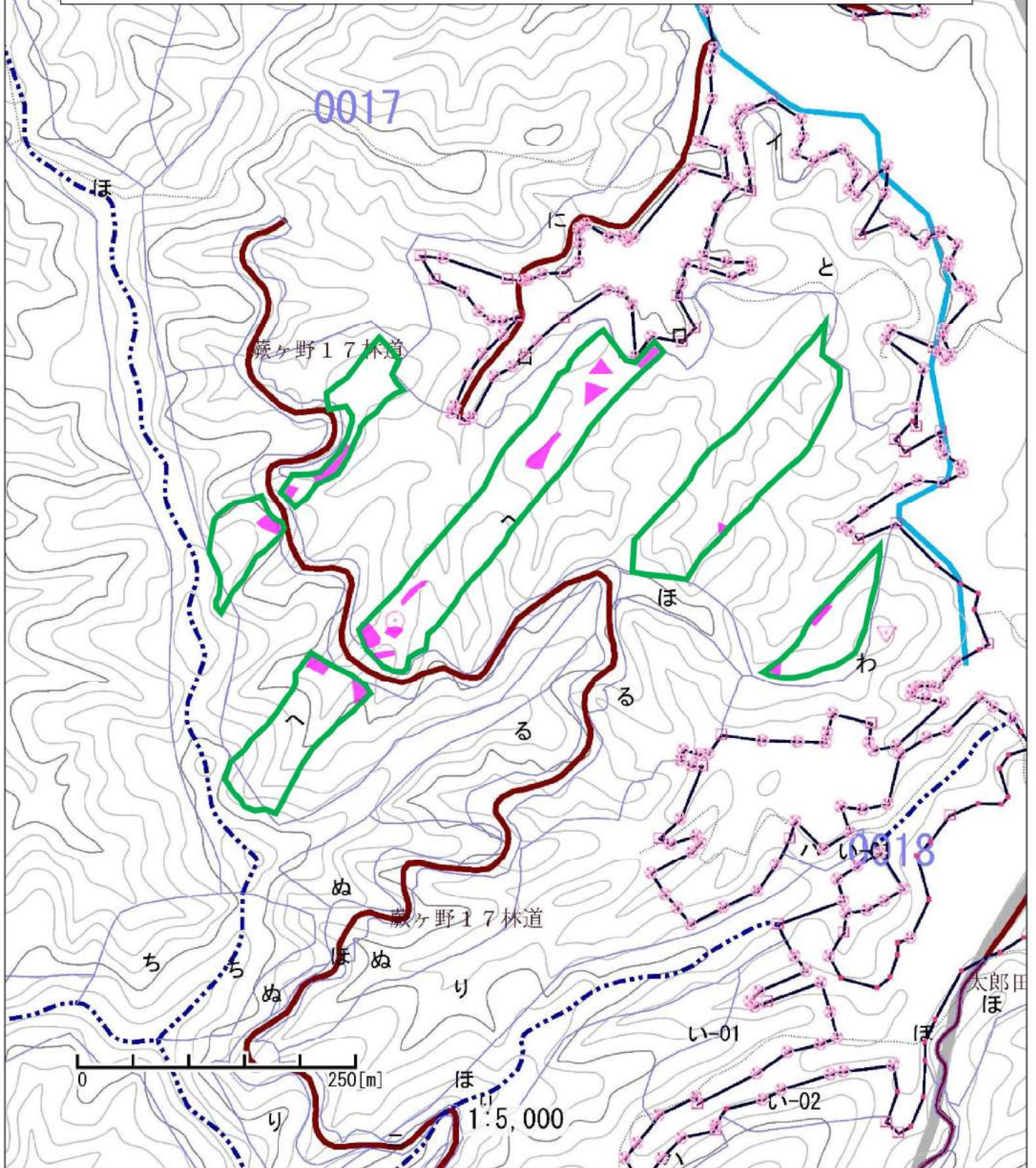
凡 例	
実行区域	
除 地	
林道等	



# 令和6年度 造林事業(下刈) 請負箇所 実測図兼位置図

作業種	国有林名	作業区分	林小班	区域面積 (ha)	控除面積 (ha)	契約面積 (ha)
下刈	蔵ヶ野	全刈	17~	6.02	0.42	5.60

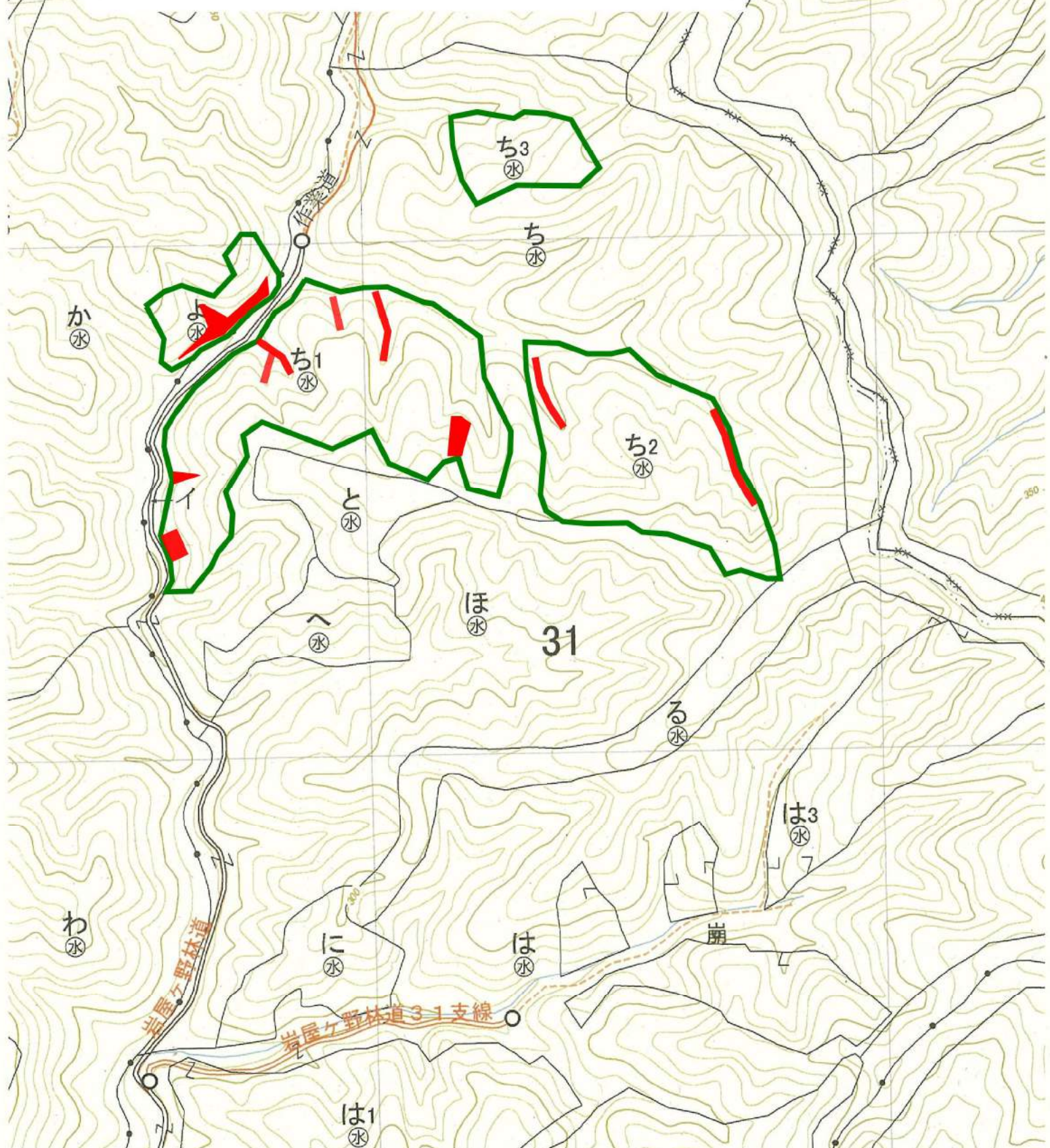
凡 例	
実行区域	
除 地	
林道等	



# 令和6年度 造林事業(下刈)請負箇所 実測図兼位置図

作業種	国有林名	作業区分	林小班	区域面積 (ha)	控除面積 (ha)	契約面積 (ha)
下刈	遅霧	全刈	31ち1	4.97	0.72	4.25
			31ち2	3.44	0.44	3.00
			31ち3	0.95	0.10	0.85
			30よ	0.76	0.11	0.65
計			10.12	1.37	8.75	

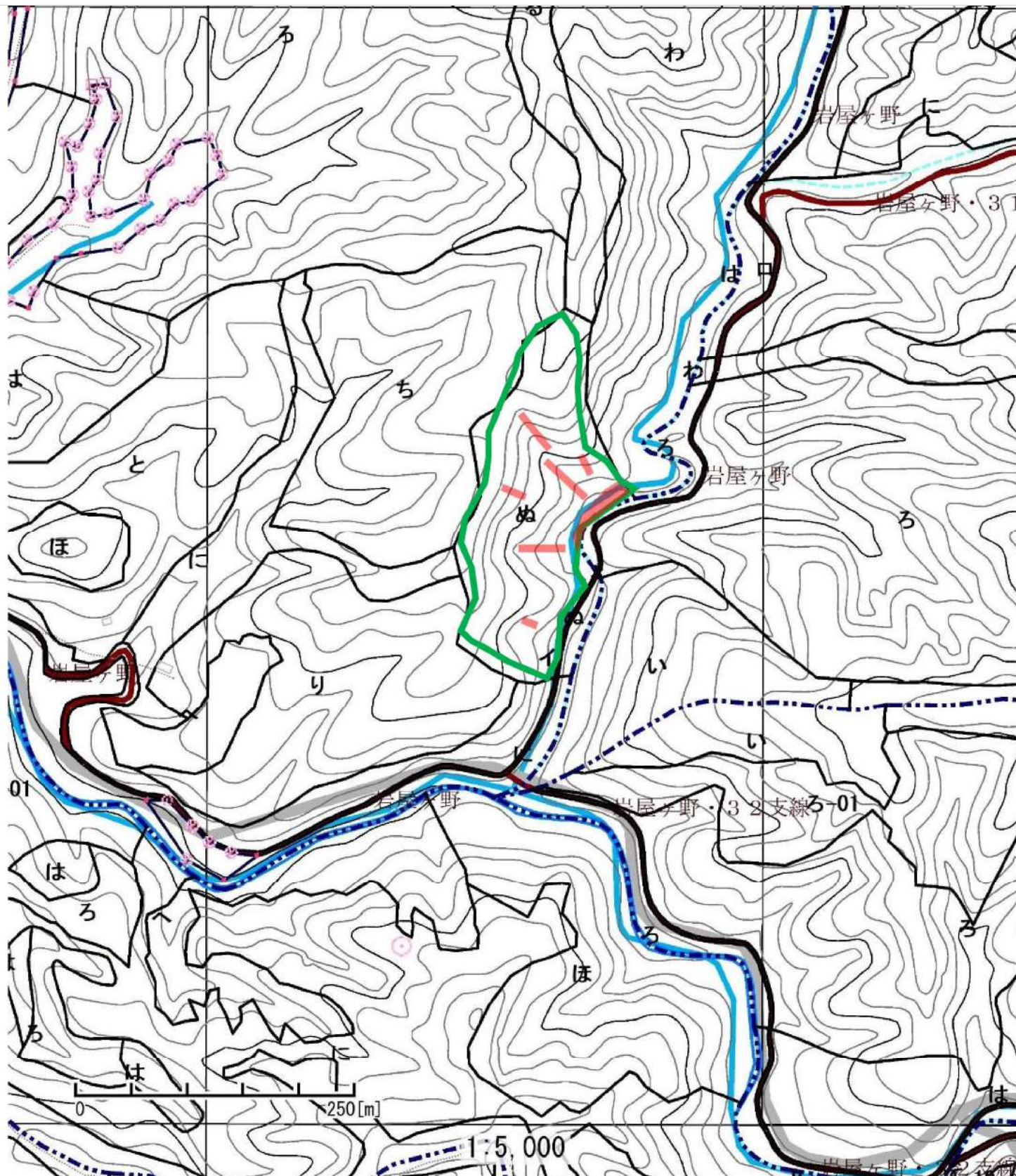
凡 例	
作業区域	
除地	
縮尺	1/5000



# 令和6年度 造林事業(下刈) 請負箇所 実測図兼位置図

作業種	国有林名	作業区分	林小班	区域面積 (ha)	控除面積 (ha)	契約面積 (ha)
下刈	遅霧	全刈	30ぬ	2.60	0.33	2.27

凡例	
作業箇所	
除地	
林歩内行	
林道	

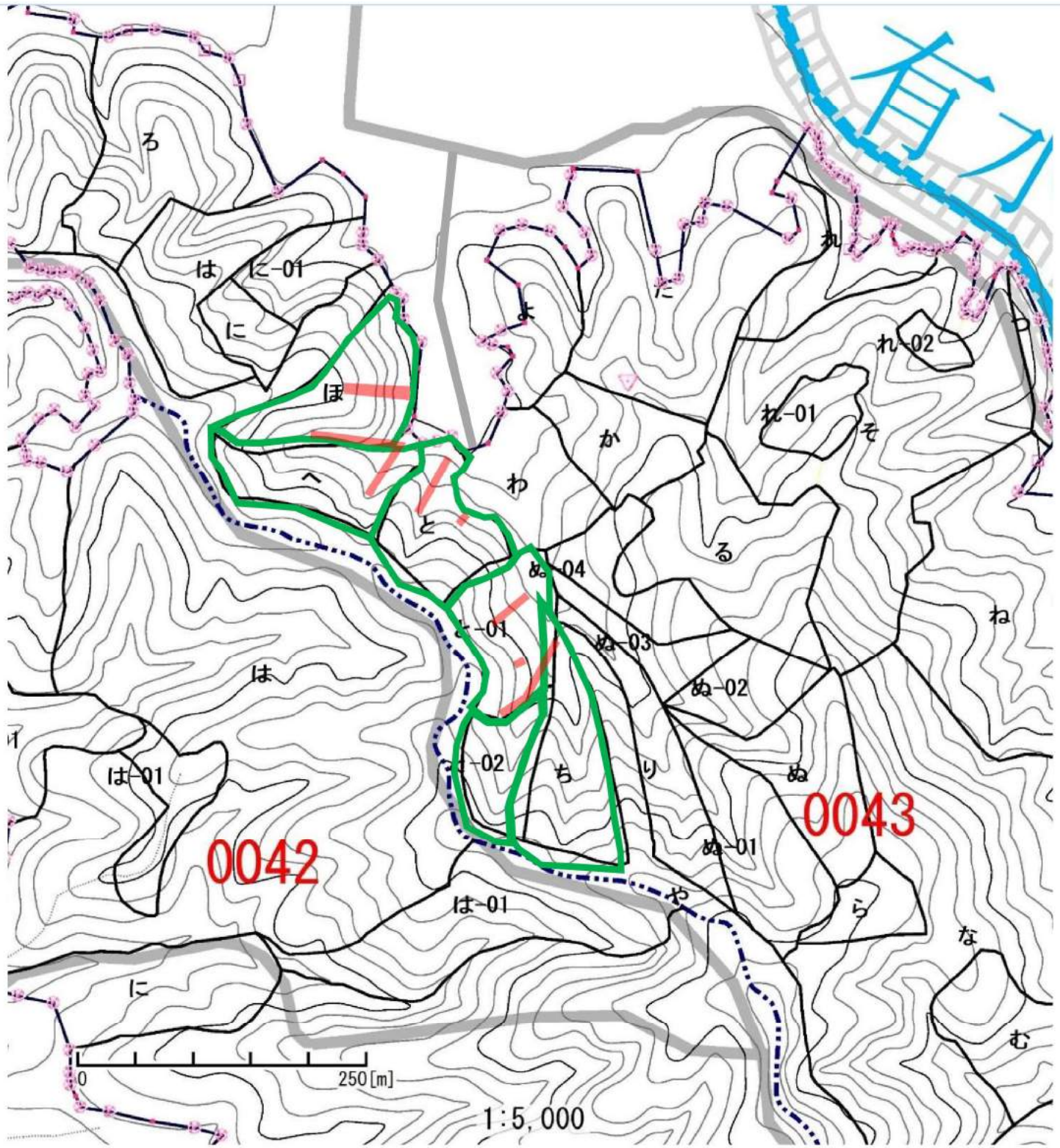




令和6年度 造林事業(下刈) 請負箇所 実測図兼位置図





作業種	国有林名	作業区分	林小班	区域面積(ha)	控除面積(ha)	契約面積(ha)
下刈	大谷	全刈	43ほ	1.05	0.15	0.90
			43へ	1.00	0.10	0.90
			43と	0.99	0.09	0.90
			43と1	0.83	0.13	0.70
			43と2	0.56	0.00	0.56
			43ち	1.27	0.12	1.15
計				5.70	0.59	5.11

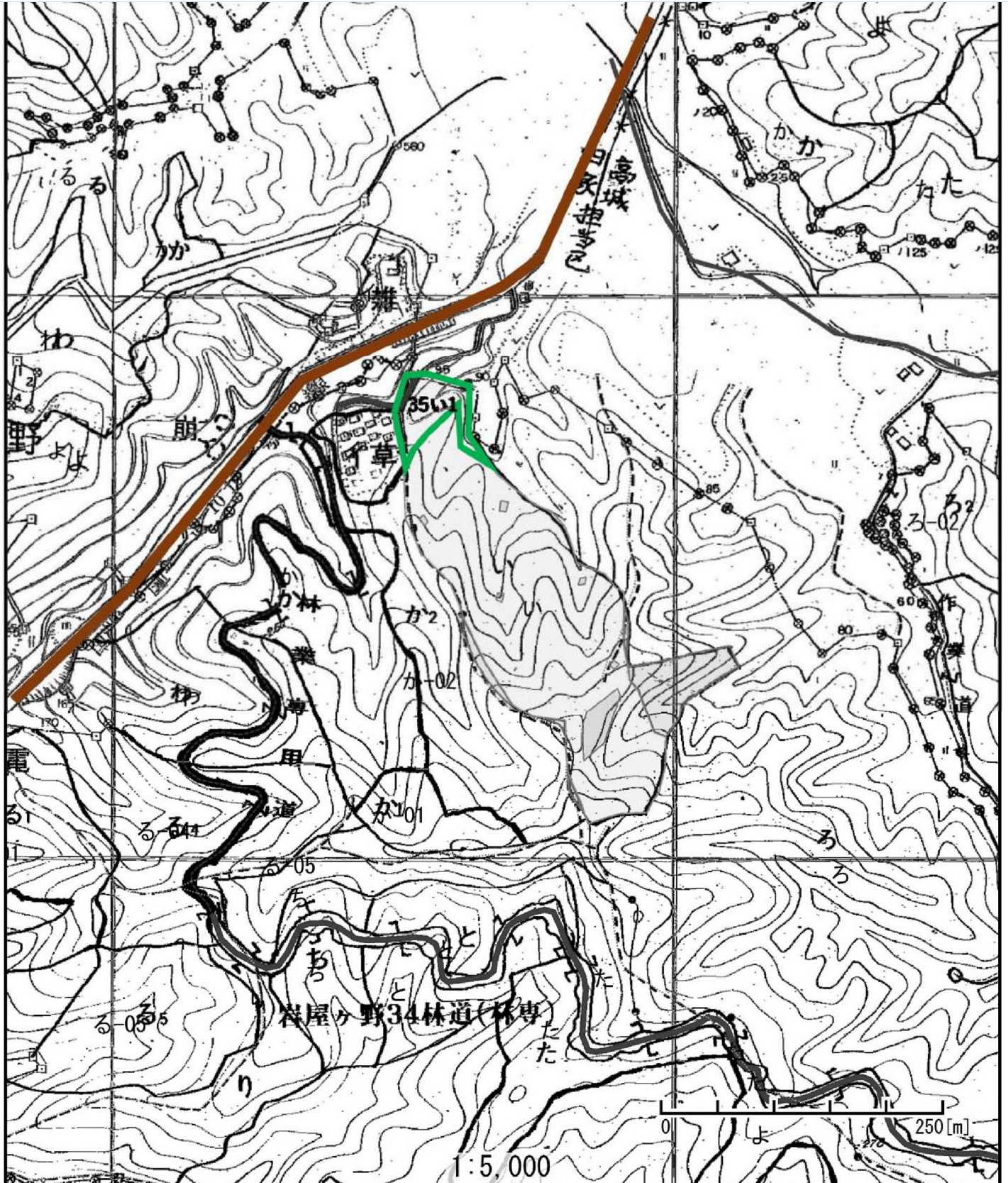
凡例	
作業箇所	
除地	
林内歩	
林道	



令和6年度 造林事業(下刈) 請負箇所 実測図兼位置図





作業種	国有林名	作業区分	林小班	区域面積 (ha)	控除面積 (ha)	契約面積 (ha)
下刈	岩屋ヶ野	全刈	35い1	0.32	0.00	0.32

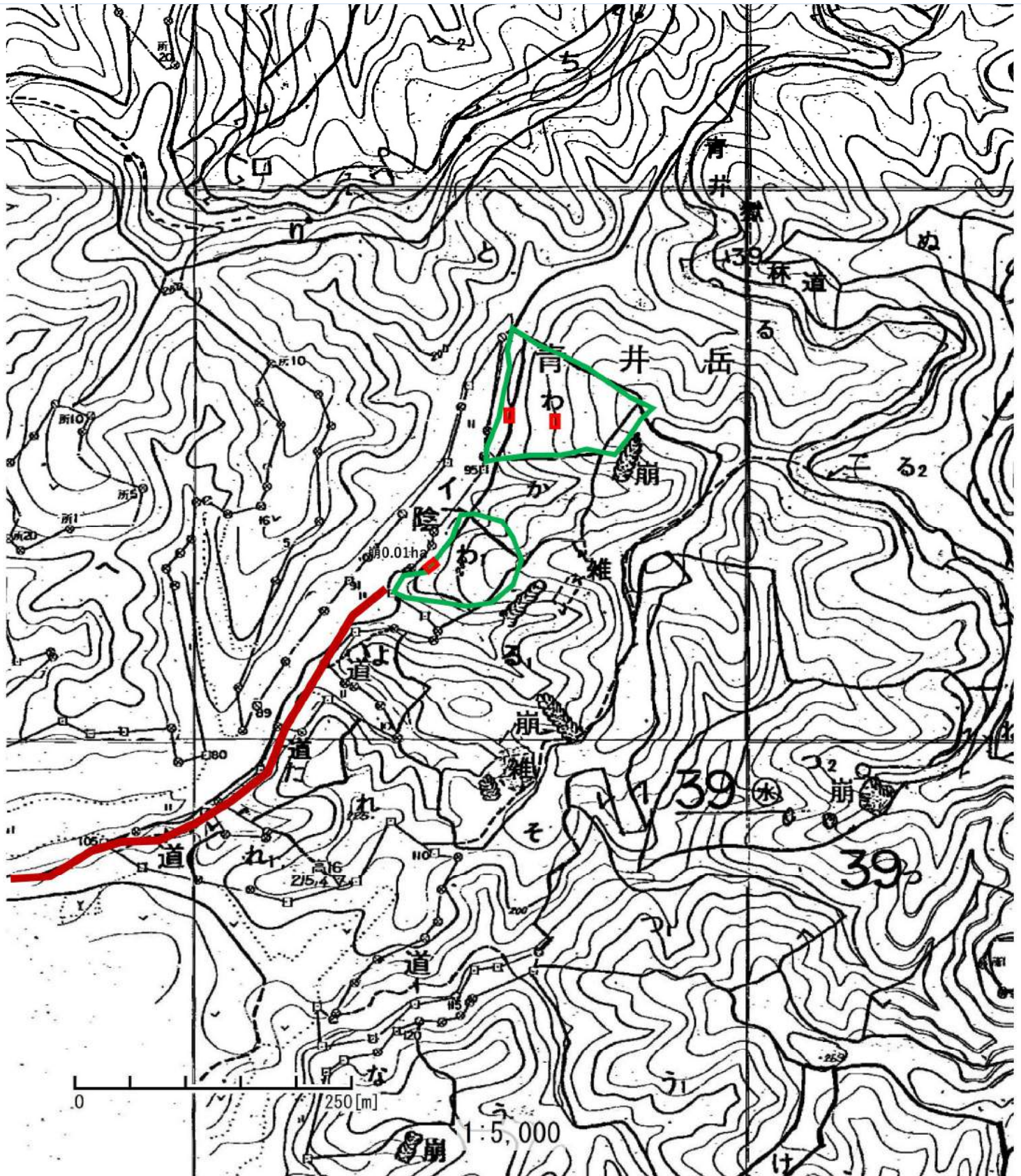
凡例	
作業箇所	
除地	
林内歩	
林道	



令和6年度 造林事業(下刈)請負箇所 実測図兼位置図





作業種	国有林名	作業区分	林小班	区域面積 (ha)	控除面積 (ha)	契約面積 (ha)
下刈	青井嶽	筋刈	39わ	0.92	0.13	0.79
			39わ1	0.52	0.10	0.42
計				1.44	0.23	1.21

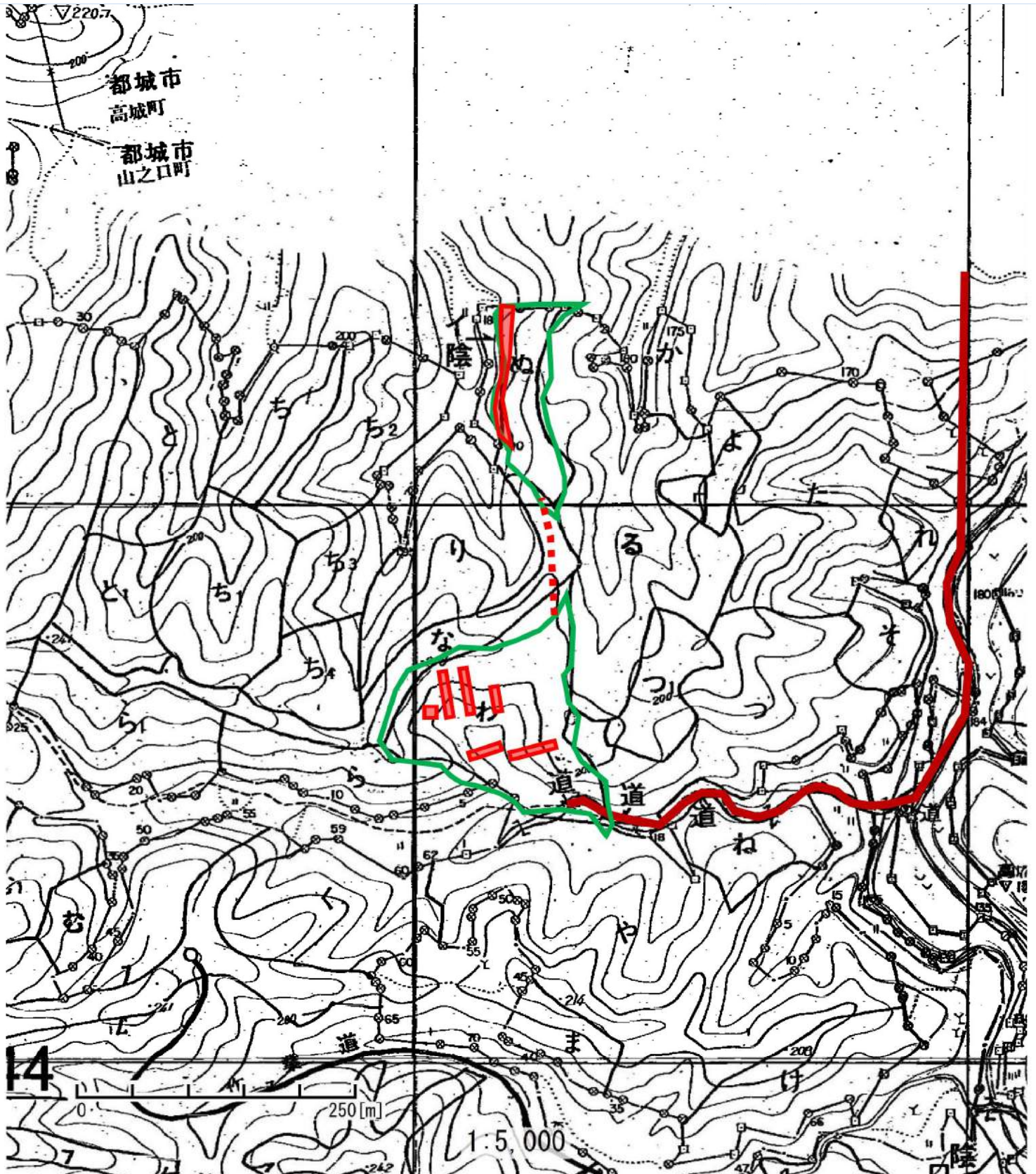
凡例	
作業箇所	
除地	
林内歩道	
林道	



令和6年度 造林事業(下刈) 請負箇所 実測図兼位置図





作業種	国有林名	作業区分	林小班	区域面積 (ha)	控除面積 (ha)	契約面積 (ha)
下刈	永野	筋刈	44ぬ	0.72	0.12	0.60
			44わ	2.01	0.40	1.61
計				2.73	0.52	2.21

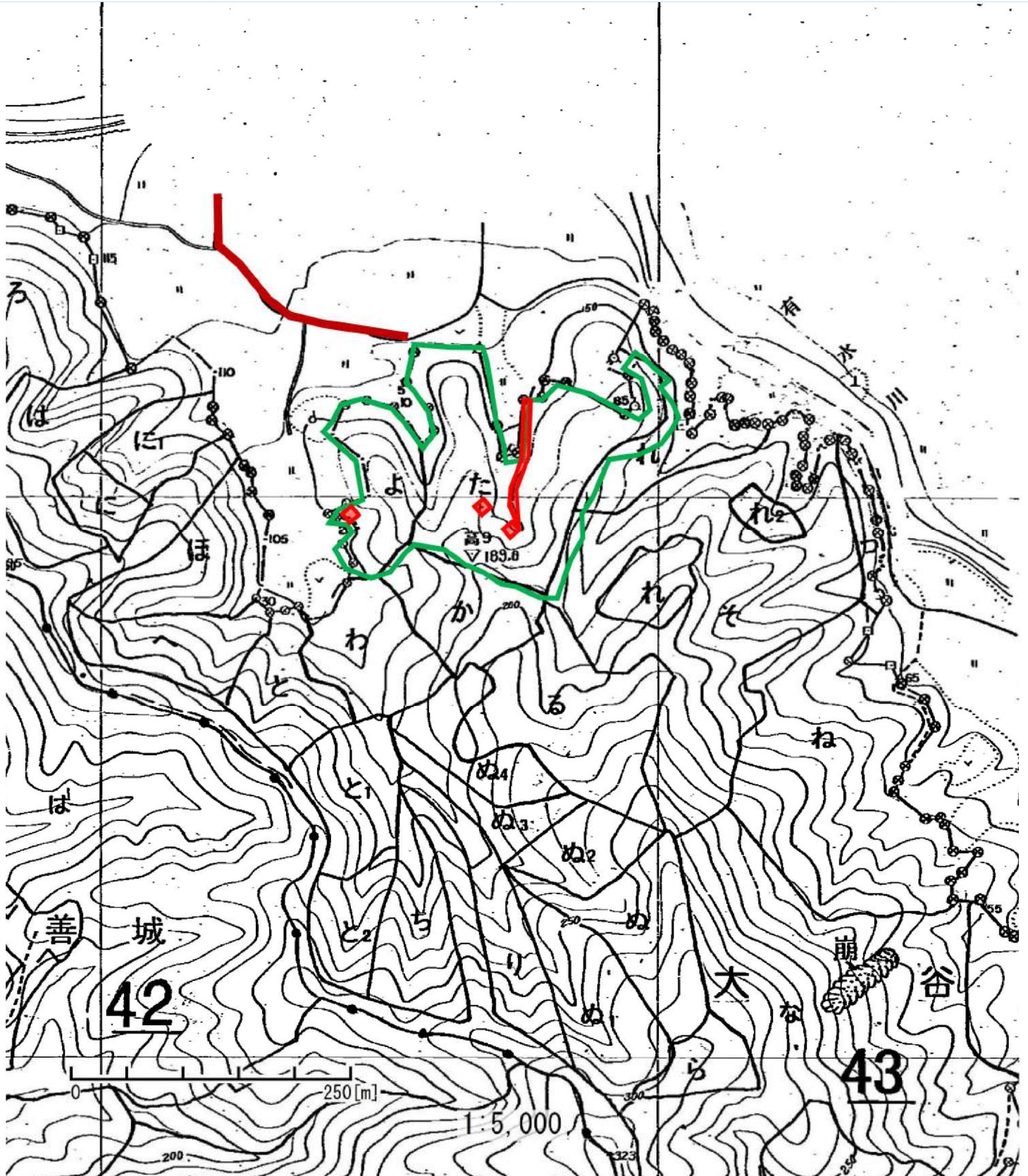
凡例	
作業箇所	
除地	
林歩内行	
林道	



# 令和6年度 造林事業(下刈)請負箇所 実測図兼位置図





作業種	国有林名	作業区分	林小班	区域面積 (ha)	控除面積 (ha)	契約面積 (ha)
下刈	大谷	筋刈	43た	2.65	0.25	2.40
			43よ	0.87	0.14	0.73
計				3.52	0.39	3.13

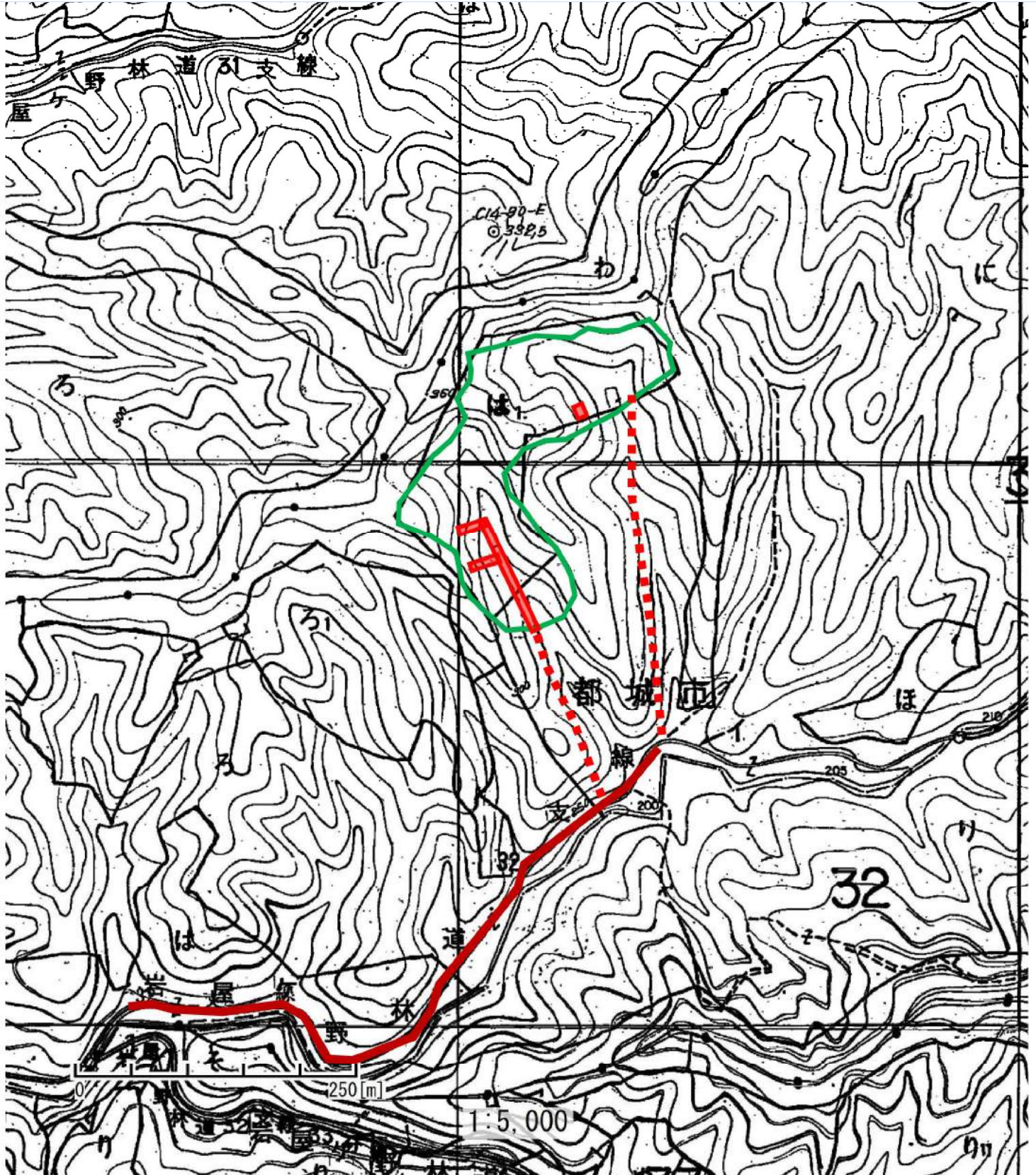
凡例	
作業箇所	
除地	
林内歩道	
林道	



令和6年度 造林事業(下刈)請負箇所 実測図兼位置図

作業種	国有林名	作業区分	林小班	区域面積 (ha)	控除面積 (ha)	契約面積 (ha)
下刈	遅器	筋刈	32は1	2.67	0.30	2.37

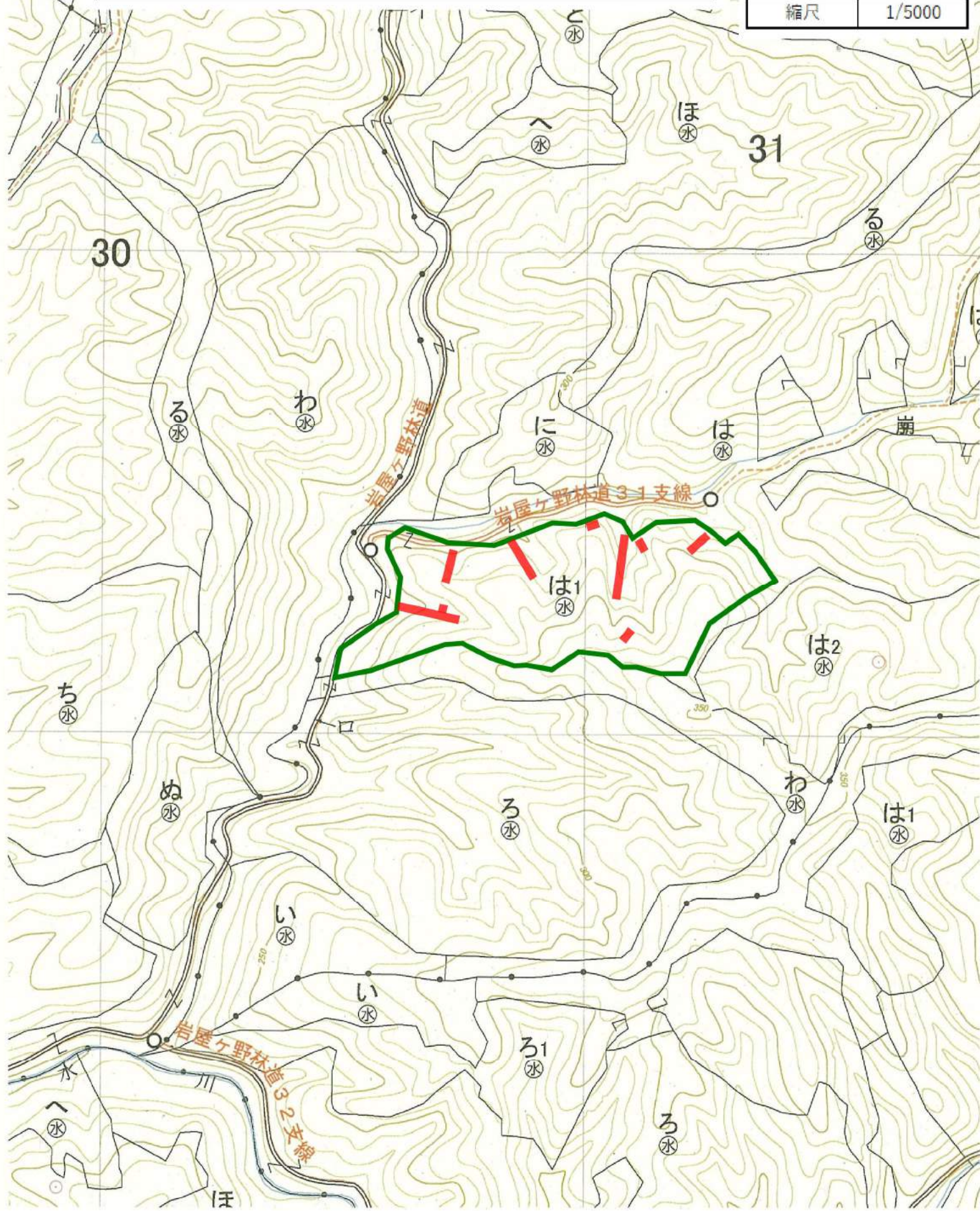
凡例	
作業箇所	
除地	
林歩内行	
林道	



令和6年度 造林事業(下刈) 請負箇所 実測図兼位置図

作業種	国有林名	作業区分	林小班	区域面積 (ha)	控除面積 (ha)	契約面積 (ha)
下刈	遅霧	筋刈	31は1	4.98	0.71	4.27

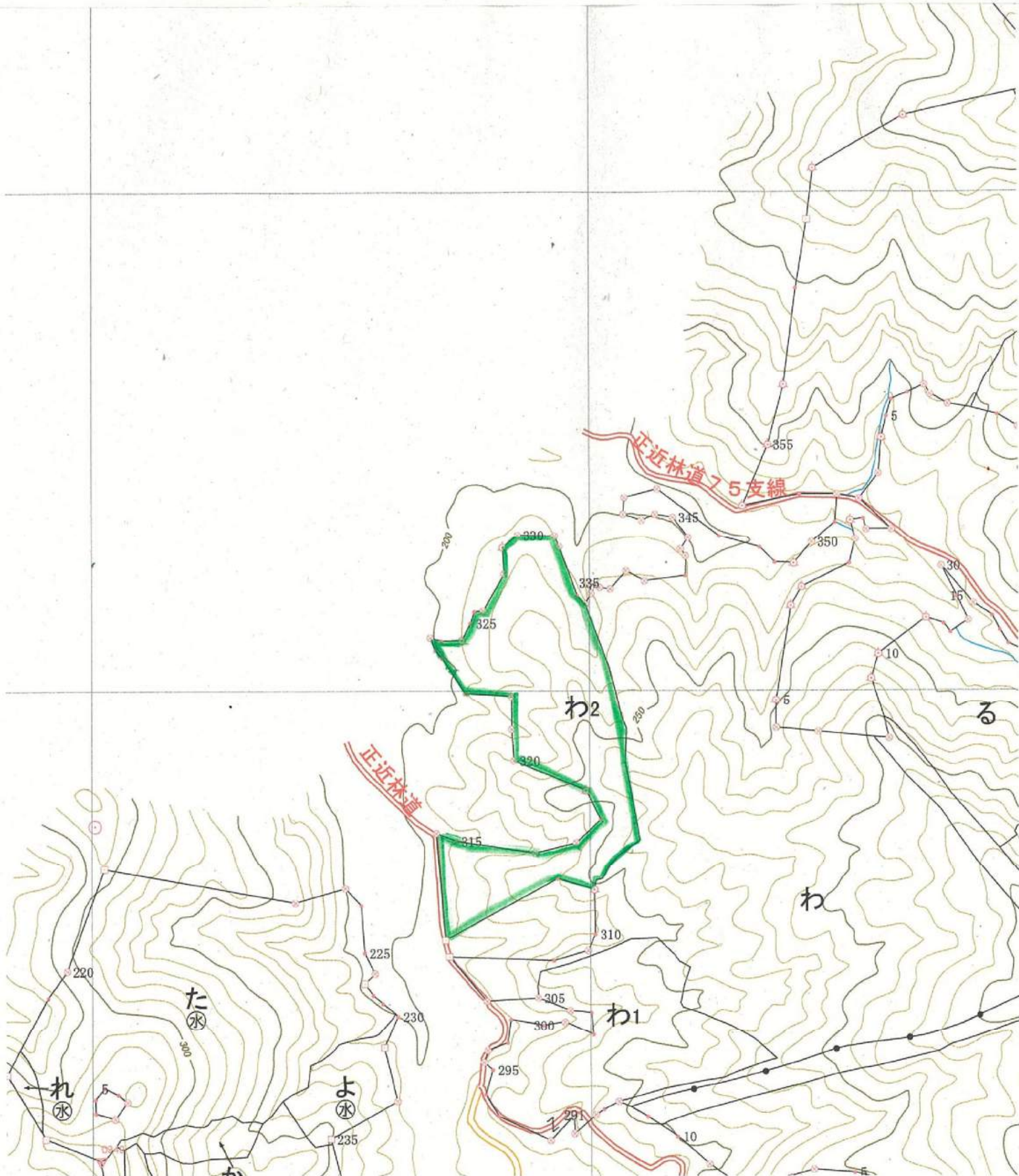
凡 例	
作業区域	
除地	
縮尺	1/5000



令和6年度 造林事業（下刈）請負箇所 位置図

作業種	国有林名	作業区分	林小班	区域面積 (ha)	控除面積 (ha)	契約面積 (ha)
下刈	東嶽	全刈	75わ2	3.96	0.00	3.96

凡例	
契約箇所	
控除箇所	

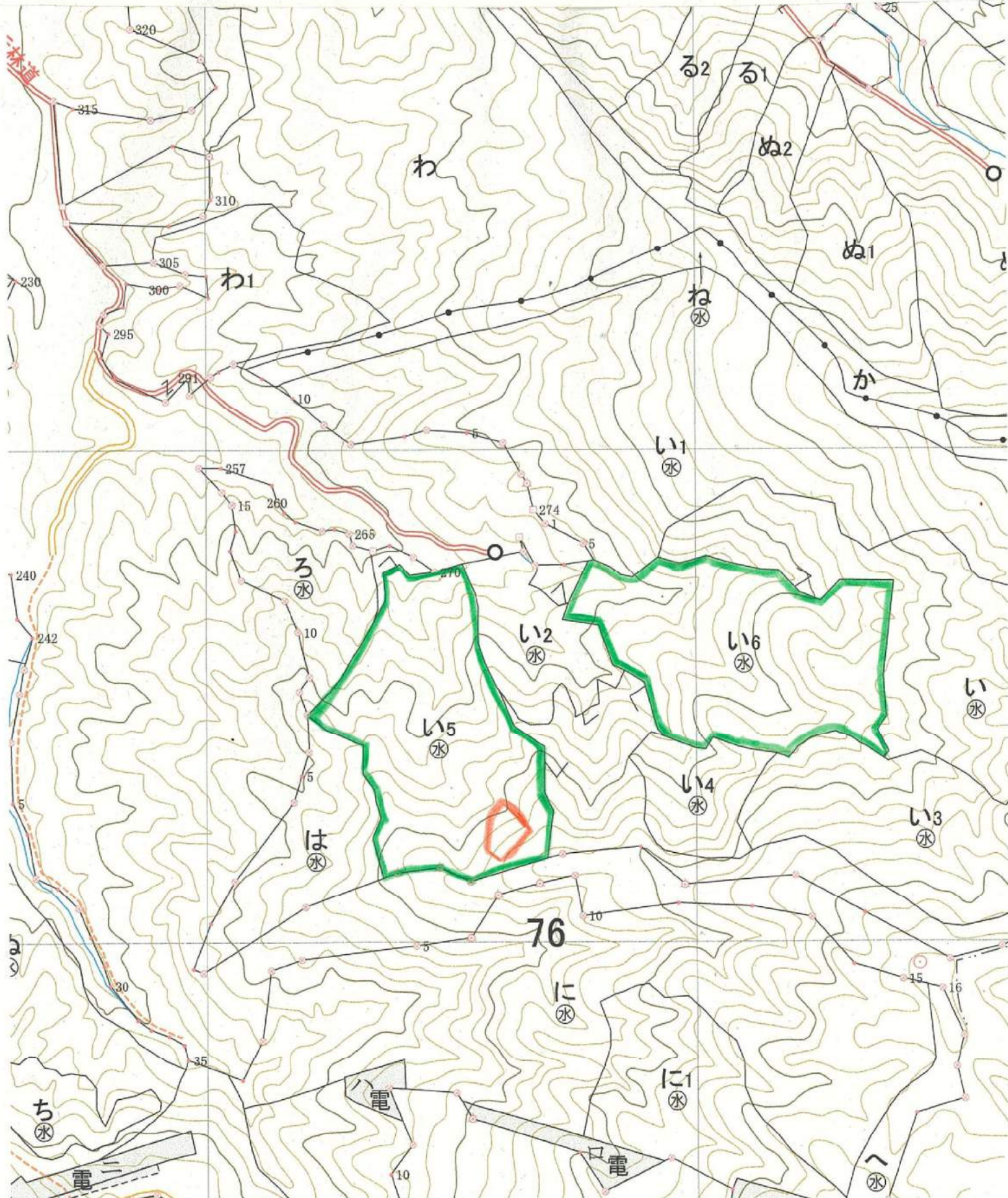




令和6年度 造林事業 (下刈) 請負箇所 位置図

作業種	国有林名	作業区分	林小班	区域面積(ha)	控除面積(ha)	契約面積(ha)
下刈	東嶽	全刈	76い5	4.74	0.13	4.61
			76い6	4.81	0.00	4.81
計				9.55	0.13	9.42

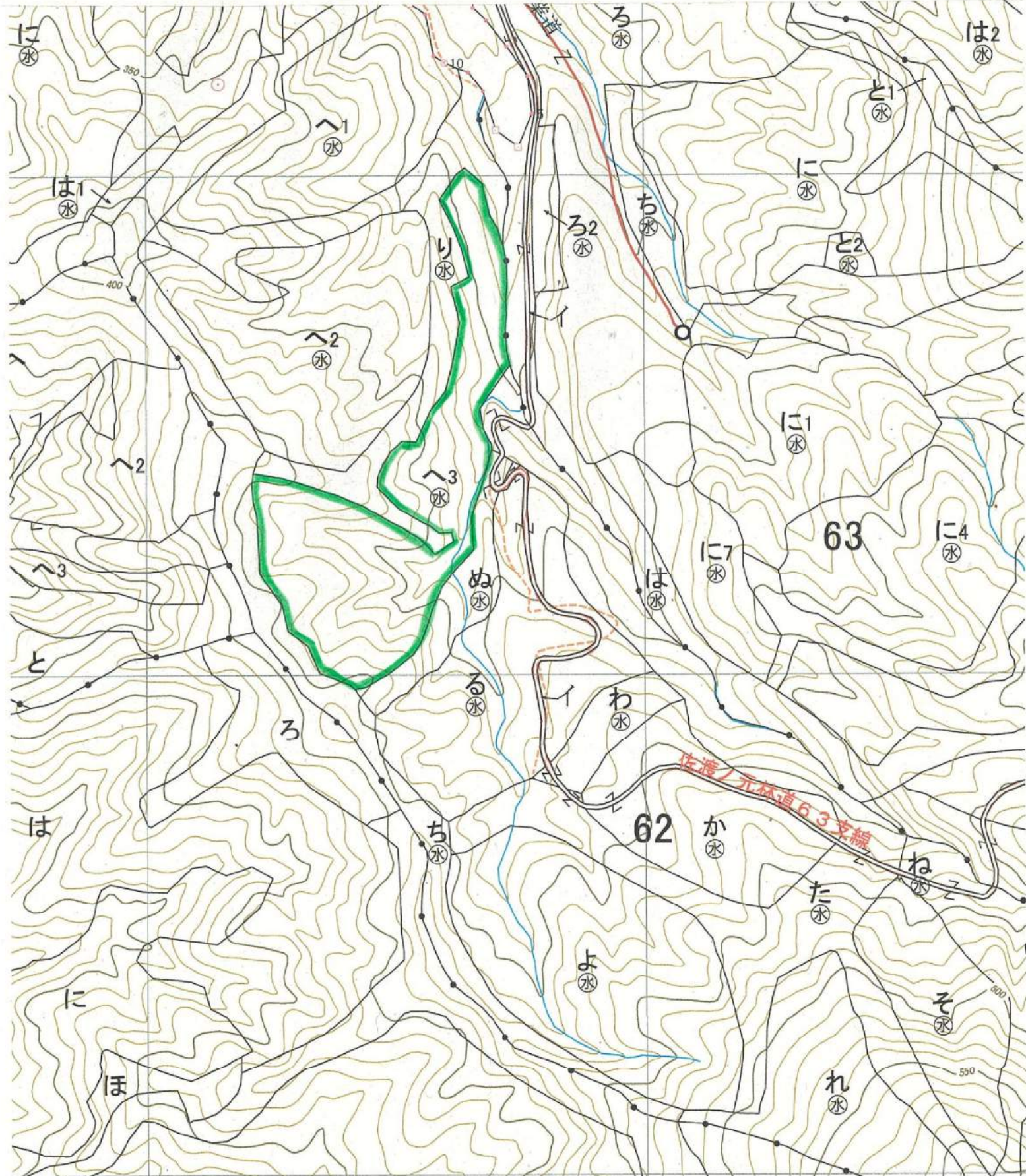
凡例	
契約箇所	
控除箇所	



令和6年度 造林事業（下刈）請負箇所 位置図

作業種	国有林名	作業区分	林小班	区域面積 (ha)	控除面積 (ha)	契約面積 (ha)
下刈	東嶽	筋刈	62~3	4.84	0.00	4.84

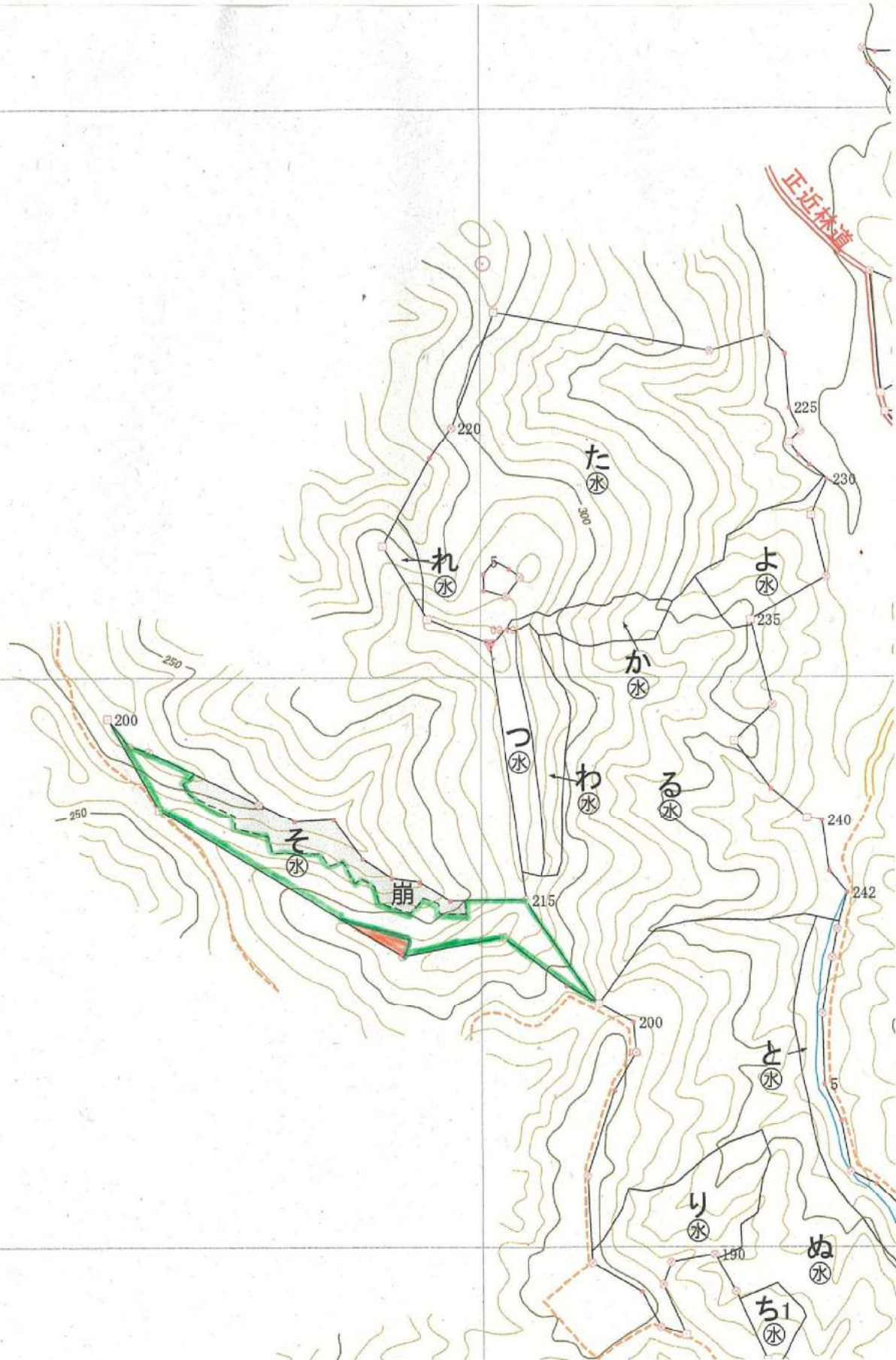
凡例	
契約箇所	
控除箇所	



令和6年度 造林事業（下刈）請負箇所 位置図

作業種	国有林名	作業区分	林小班	区域面積 (ha)	控除面積 (ha)	契約面積 (ha)
下刈	東嶽	筋刈	76号	1.13	0.10	1.03

凡例	
契約箇所	
控除箇所	



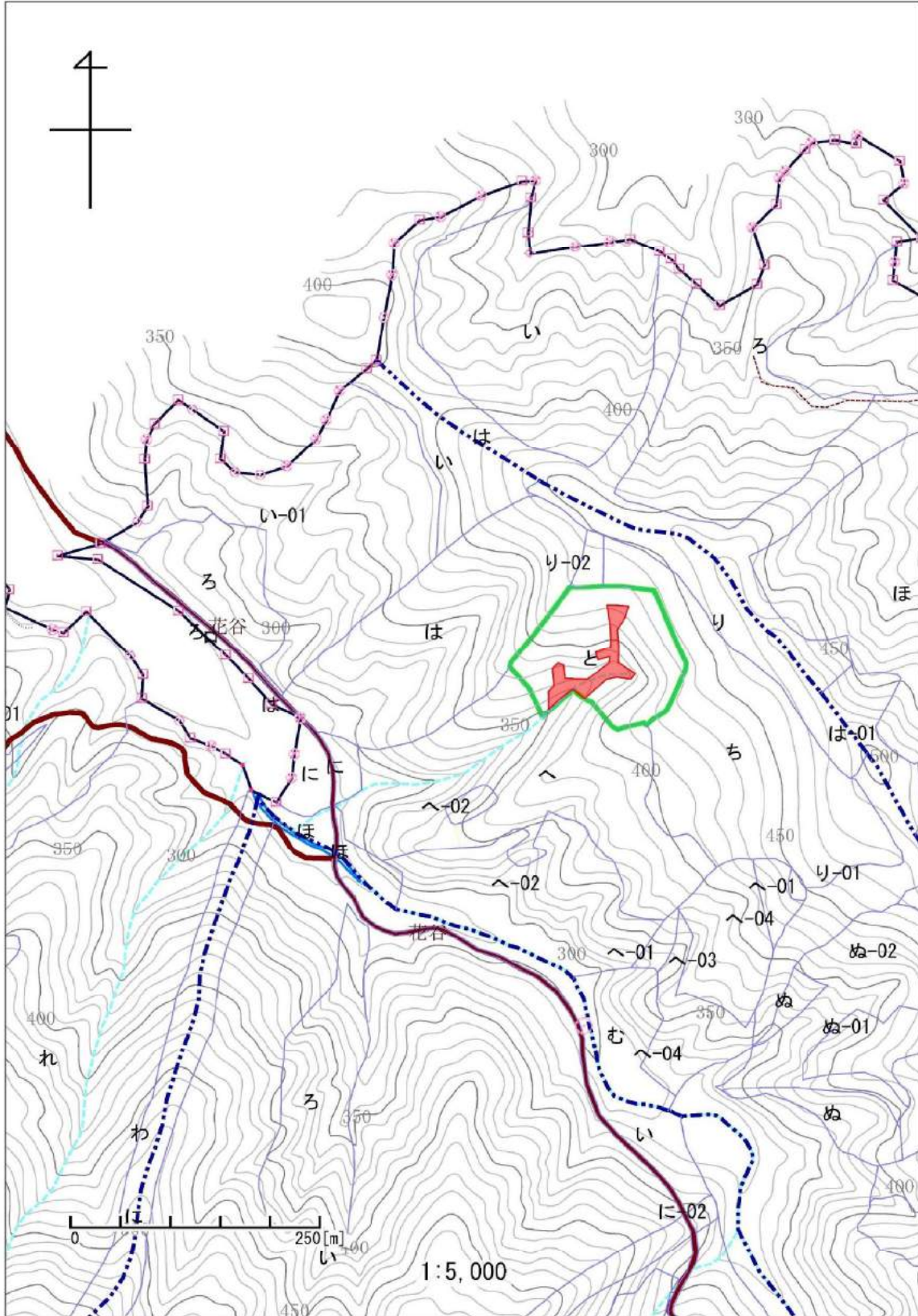
令和6年度 造林事業（下刈）請負箇所 実測図兼位置図

作業種	国有林名	作業区分	林小班	区域面積	控除面積	契約面積
下刈	轟木	全刈	91と	1.86	0.29	1.57

【凡例】

契約箇所 

控除箇所 



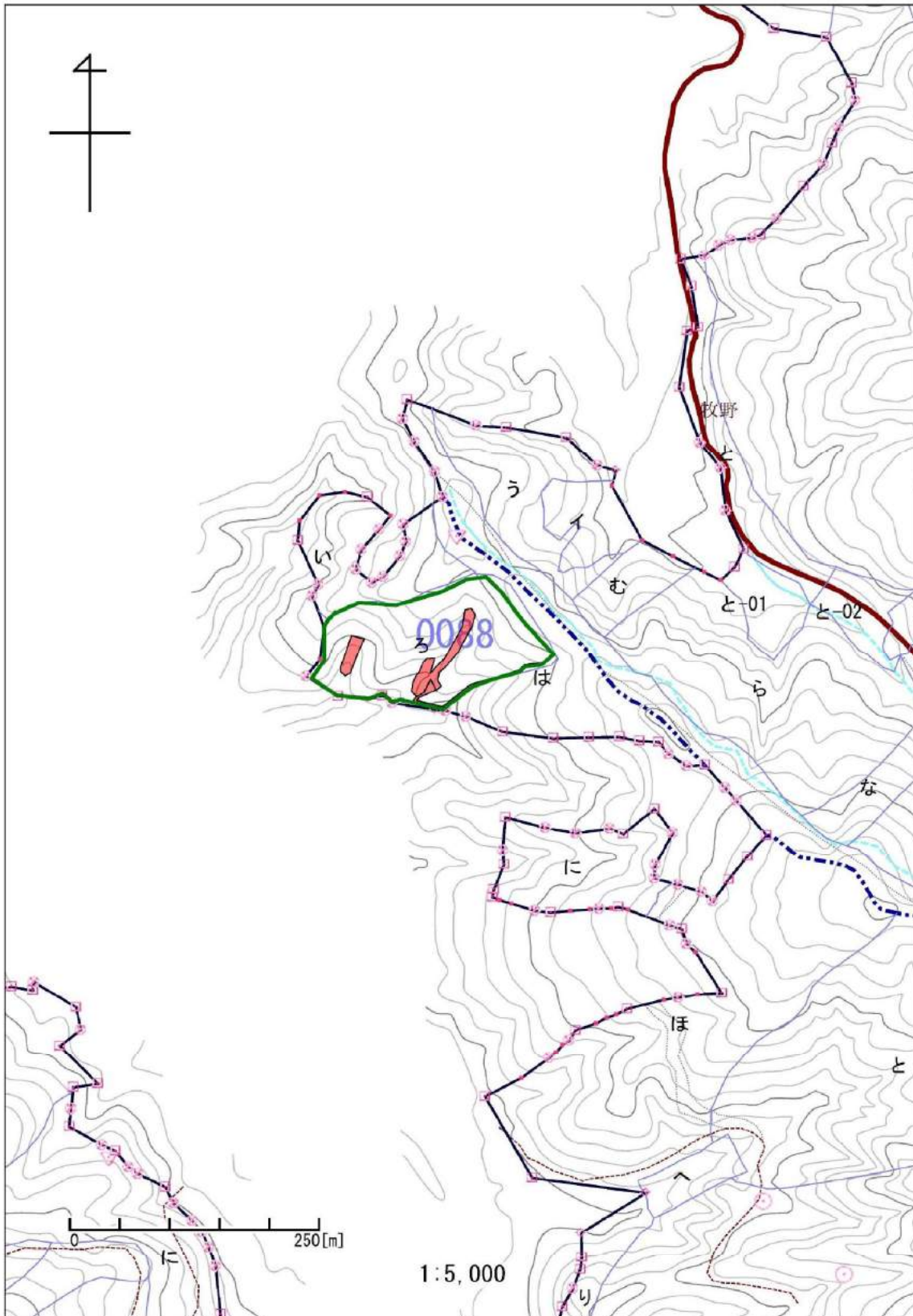
令和6年度 造林事業（下刈）請負箇所 実測図兼位置図

作業種	国有林名	作業区分	林小班	区域面積	控除面積	契約面積
下刈	轟木	全刈	88ろ	2.17	0.33	1.84

【凡例】

契約箇所 



控除箇所 

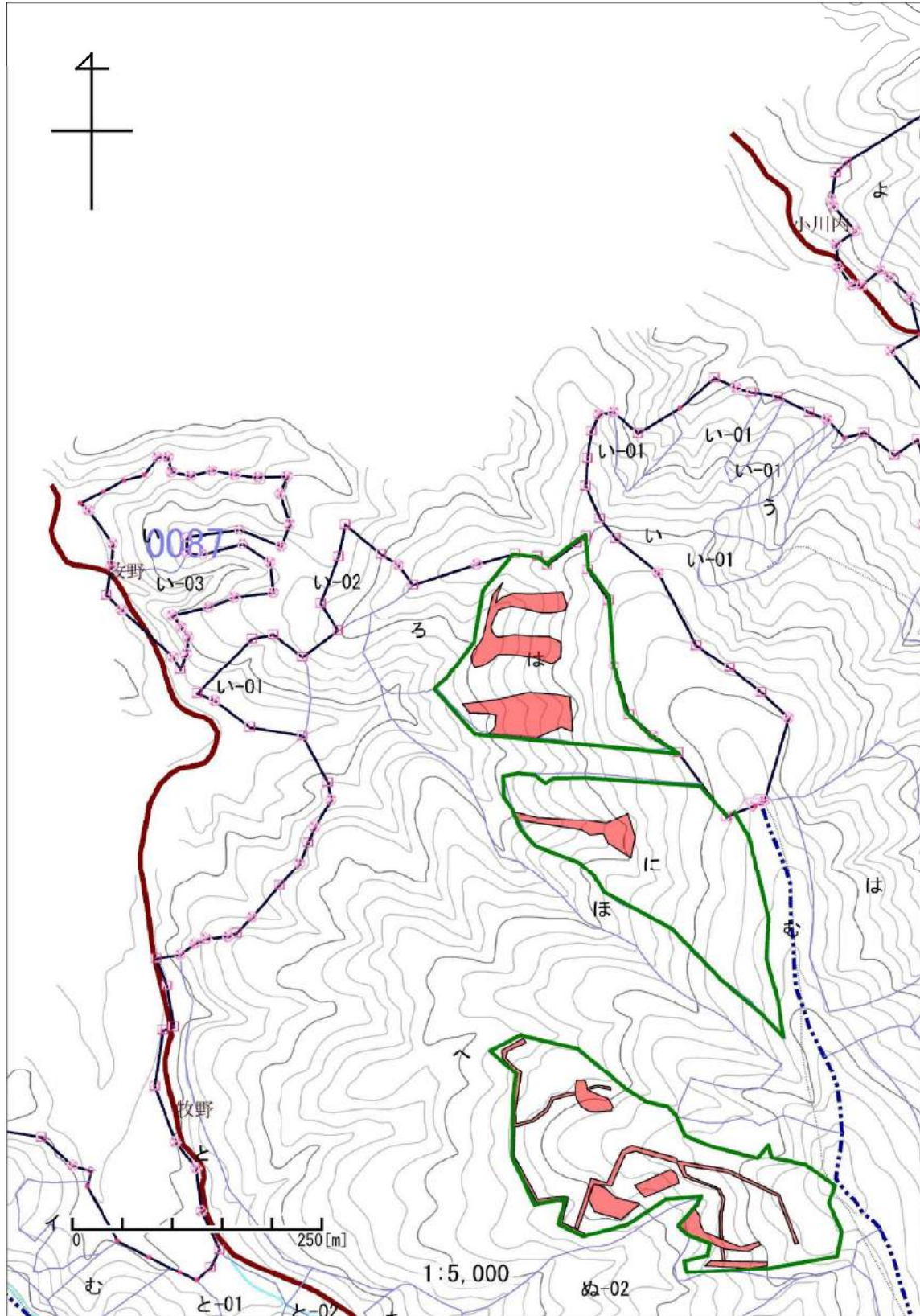


令和6年度 造林事業（下刈）請負箇所 実測図兼位置図

作業種	国有林名	作業区分	林小班	区域面積	控除面積	契約面積
下刈	轟木	全刈	87は	2.93	1.21	1.72
下刈	轟木	全刈	87に	3.29	0.80	2.49

【凡例】

- 契約箇所 
- 控除箇所 




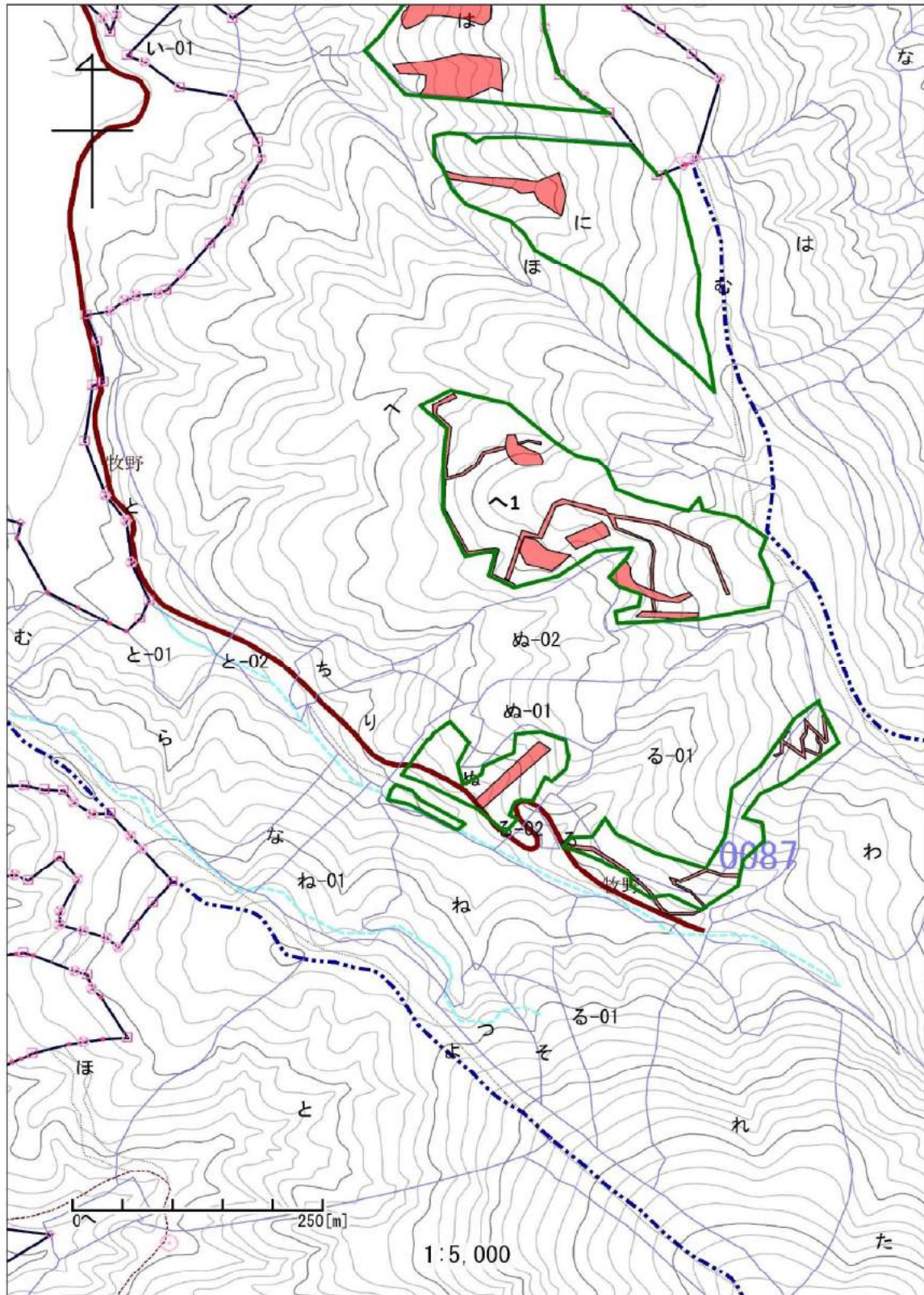
令和6年度 造林事業（下刈）請負箇所 実測図兼位置図

作業種	国有林名	作業区分	林小班	区域面積	控除面積	契約面積
下刈	轟木	全刈	87へ1	4.65	0.94	3.71
下刈	轟木	全刈	87ぬ	1.21	0.11	1.10
下刈	轟木	全刈	87る	1.30	0.10	1.20

【凡例】

契約箇所 

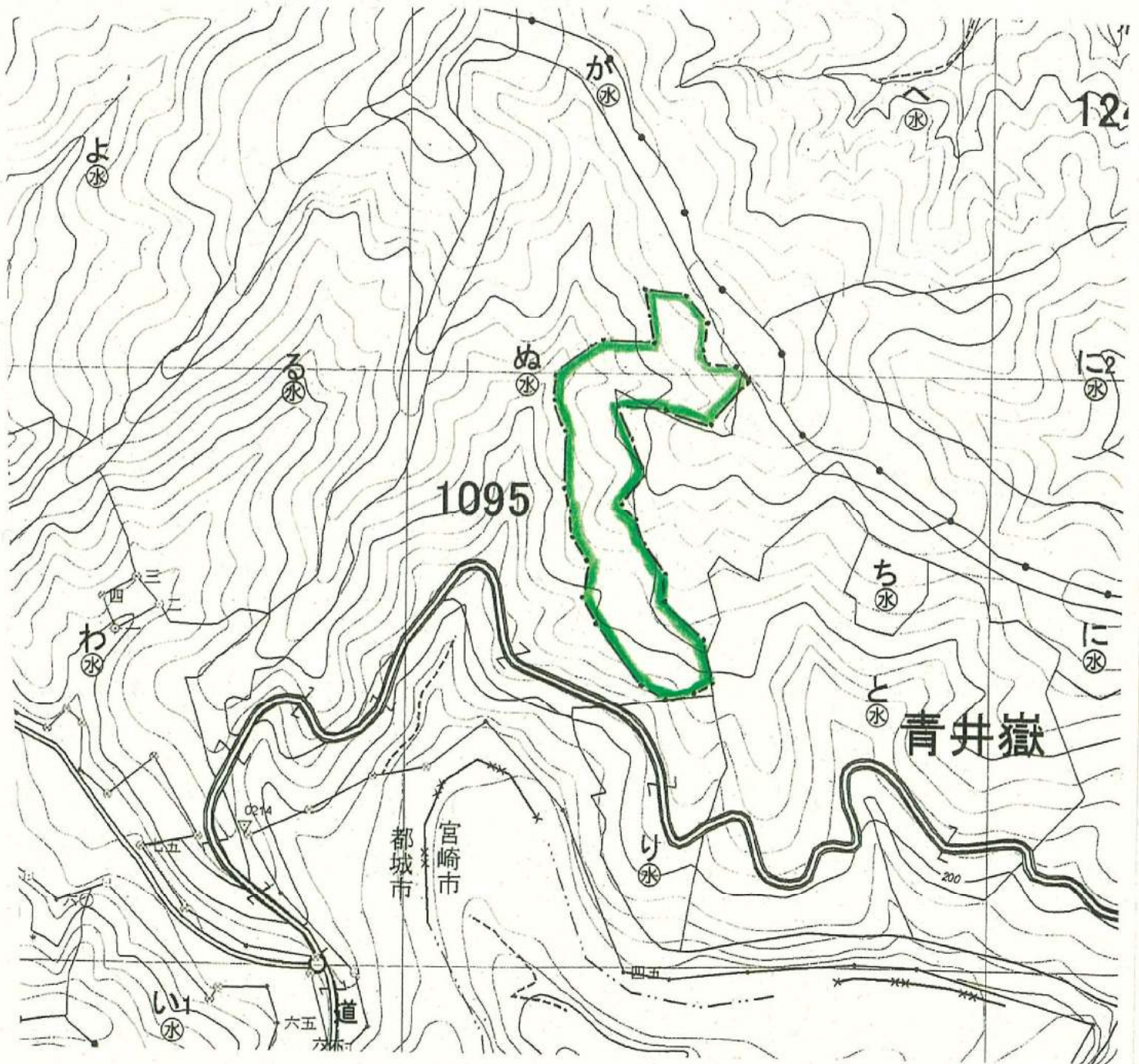
控除箇所 



# 令和6年度 造林事業(下刈)請負箇所区域図兼位置図

作業種	国有林名	作業区分	林小班	区域面積 (ha)	控除面積 (ha)	契約面積 (ha)
下刈	青井嶽	全刈	1095ぬ	2.46	0.00	2.46

凡 例	
実行箇所	
除地	

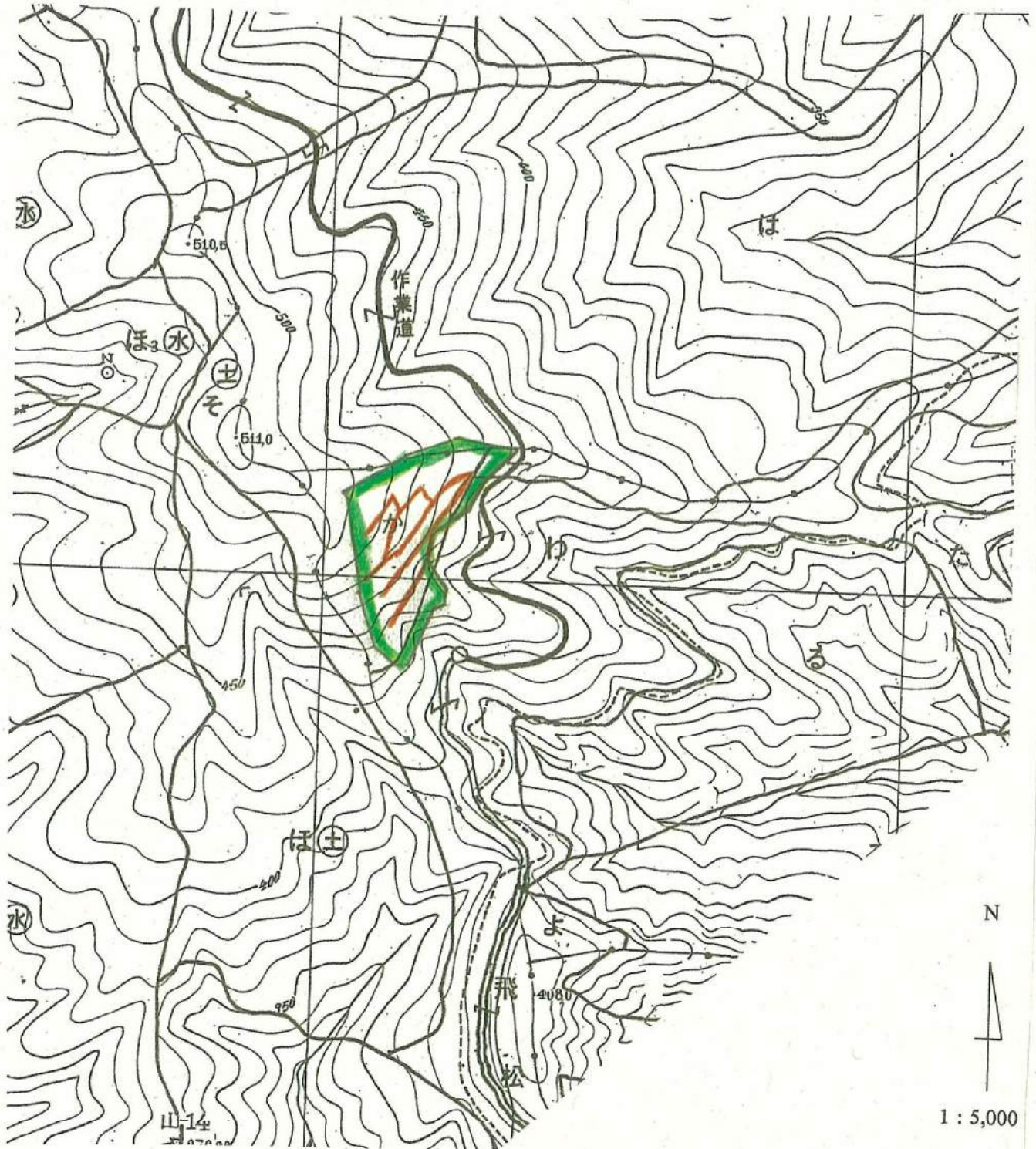




# 令和6年度 造林事業(下刈)請負箇所区域図兼位置図

作業種	国有林名	作業区分	林小班	区域面積 (ha)	控除面積 (ha)	契約面積 (ha)
下刈	青井嶽	全刈	1102か	1.44	0.23	1.21

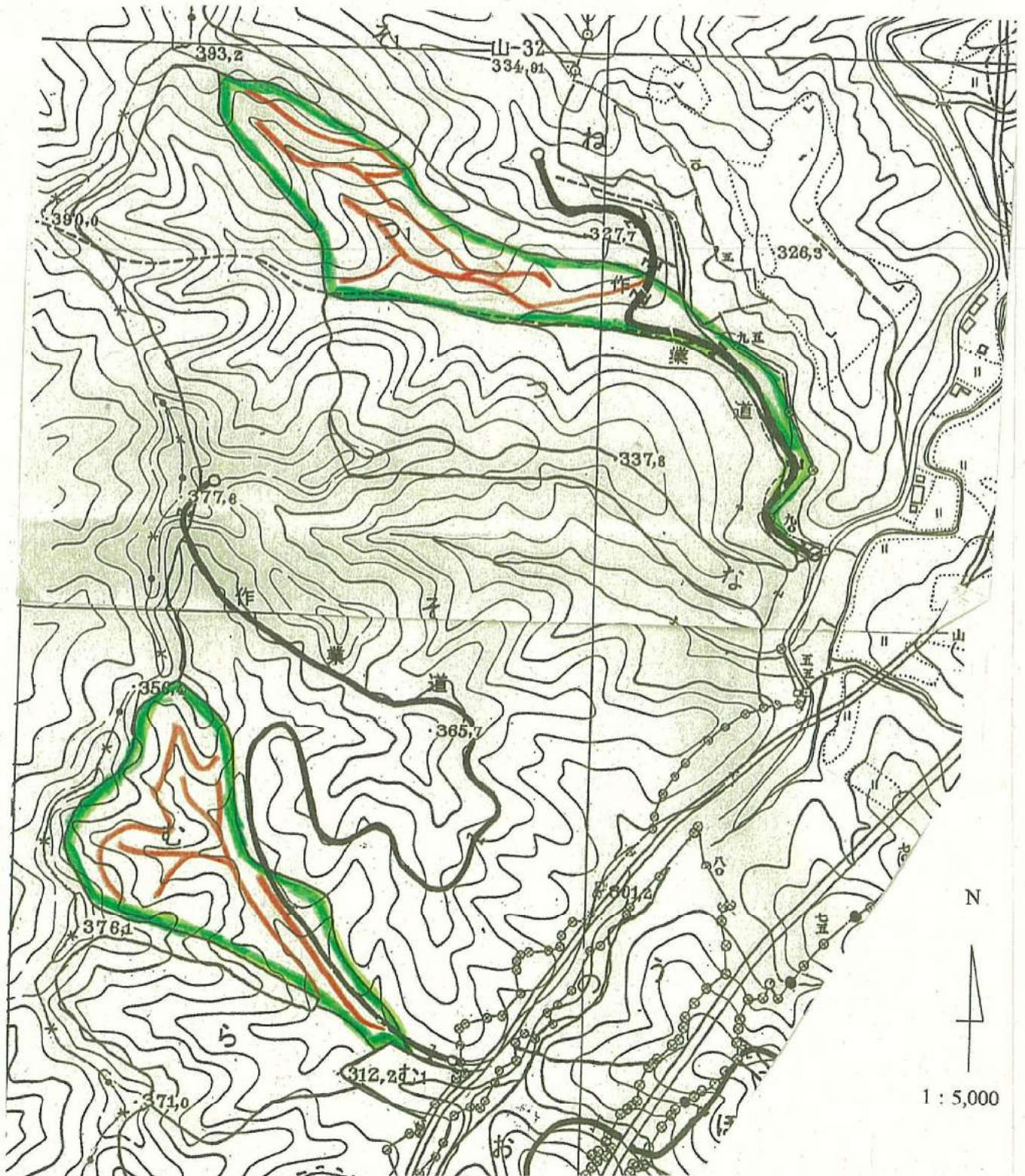
凡 例	
実行箇所	
除地	



# 令和6年度 造林事業(下刈)請負箇所区域図兼位置図

作業種	国有林名	作業区分	林小班	区域面積 (ha)	控除面積 (ha)	契約面積 (ha)
下刈	青井嶽	全刈	1106㉑1	3.98	0.43	3.55
			1106㉑	3.87	0.36	3.51
計				7.85	0.79	7.06

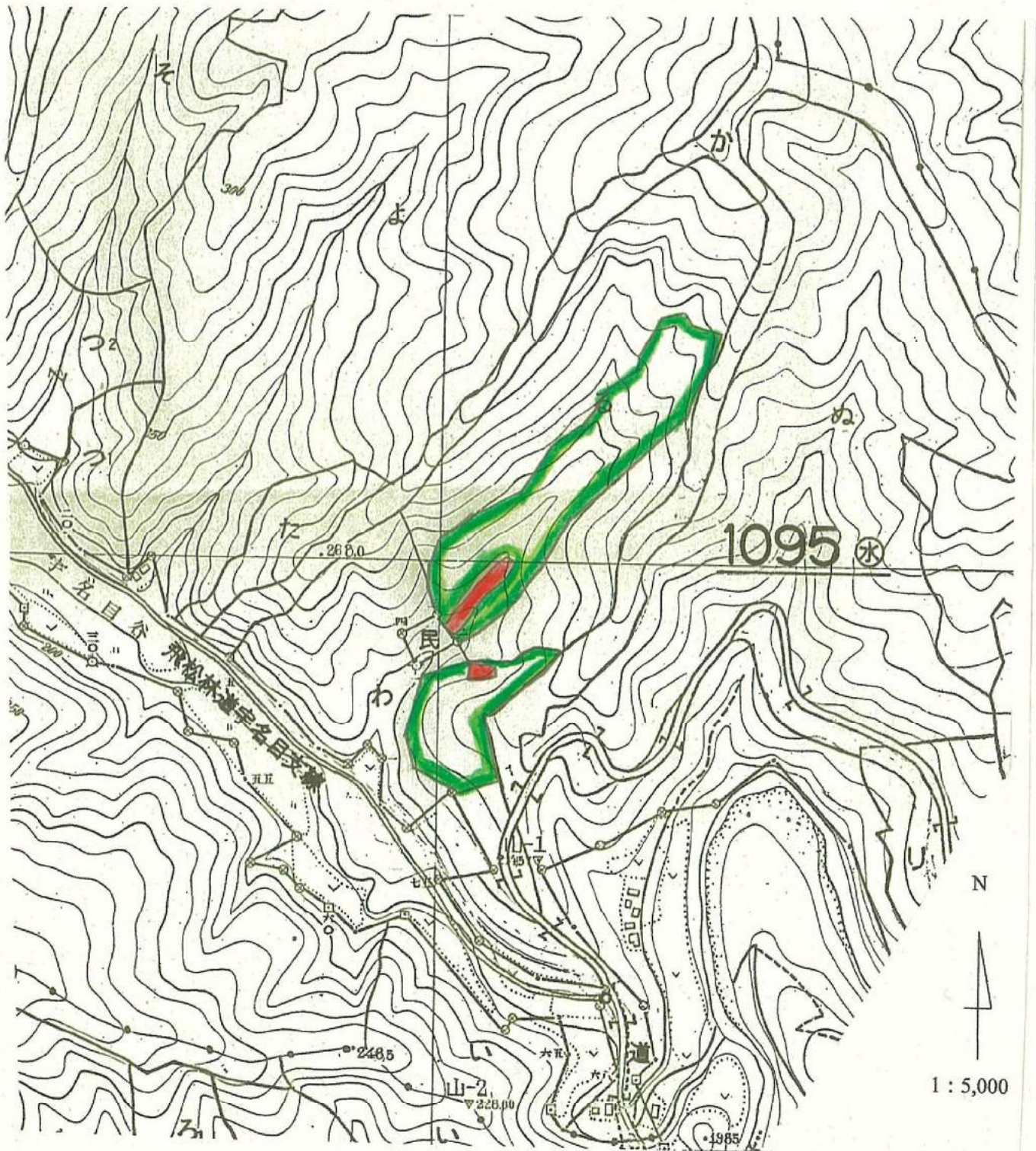
凡 例	
実行箇所	
除地	



# 令和6年度 造林事業(下刈)請負箇所区域図兼位置図

作業種	国有林名	作業区分	林小班	区域面積 (ha)	控除面積 (ha)	契約面積 (ha)
下刈	青井嶽	筋刈	1095わ	0.86	0.07	0.79
			1095る	2.19	0.14	2.05
計				3.05	0.21	2.84

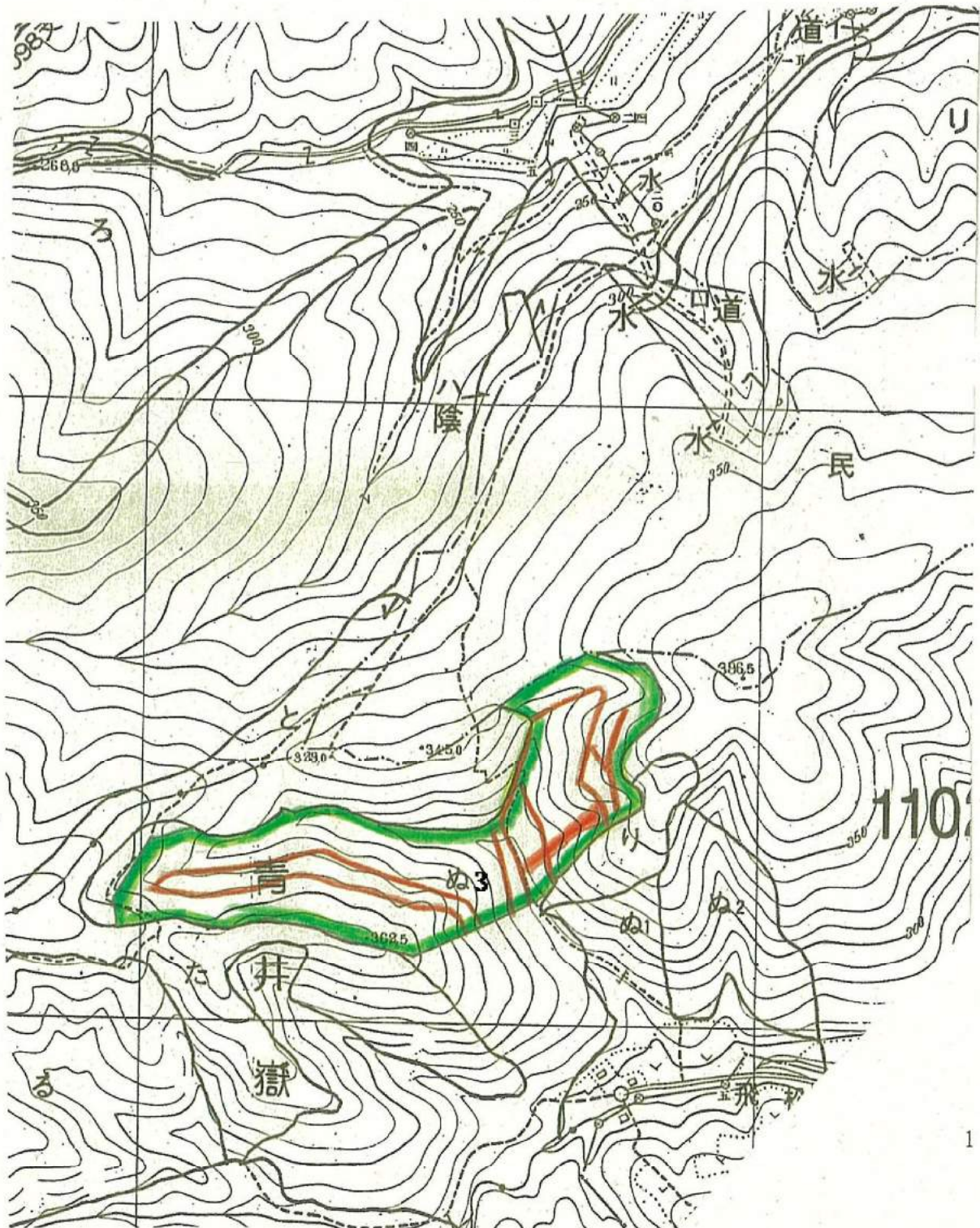
凡	例
実行箇所	
除地	



# 令和6年度 造林事業(下刈)請負箇所区域図兼位置図

作業種	国有林名	作業区分	林小班	区域面積 (ha)	控除面積 (ha)	契約面積 (ha)
下刈	青井嶽	筋刈	1102&3	4.27	0.38	3.89

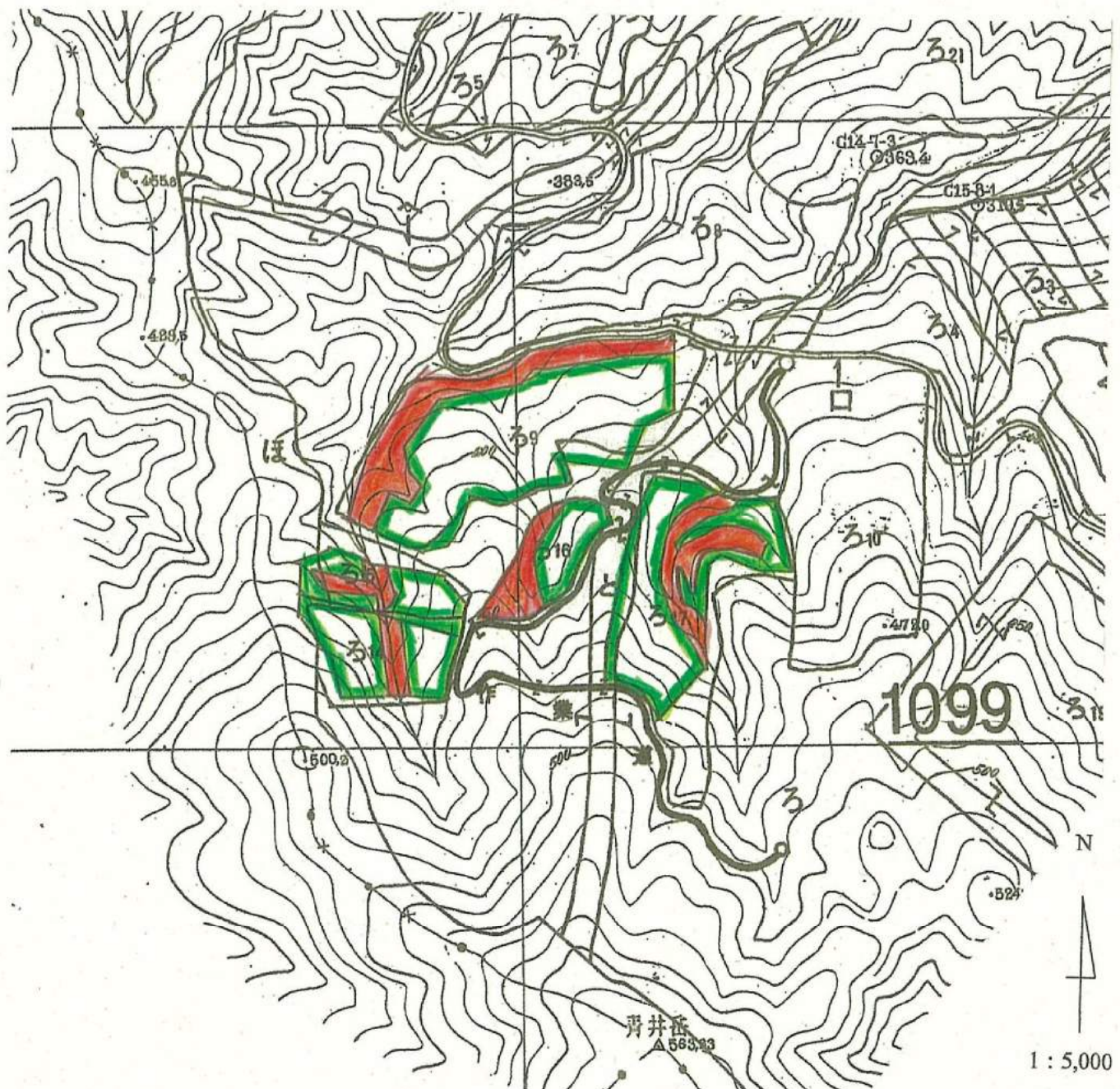
凡	例
実行箇所	
除地	



# 令和6年度 造林事業(下刈)請負箇所区域図兼位置図

作業種	国有林名	作業区分	林小班	区域面積(ha)	控除面積(ha)	契約面積(ha)
下刈	青井嶽	筋刈	1099ろ9	2.73	0.29	2.44
			1099ろ14	0.78	0.09	0.69
			1099ろ15	0.56	0.10	0.46
			1099ろ16	0.50	0.29	0.21
			1099ろ17	2.03	0.75	1.28
計				6.60	1.52	5.08

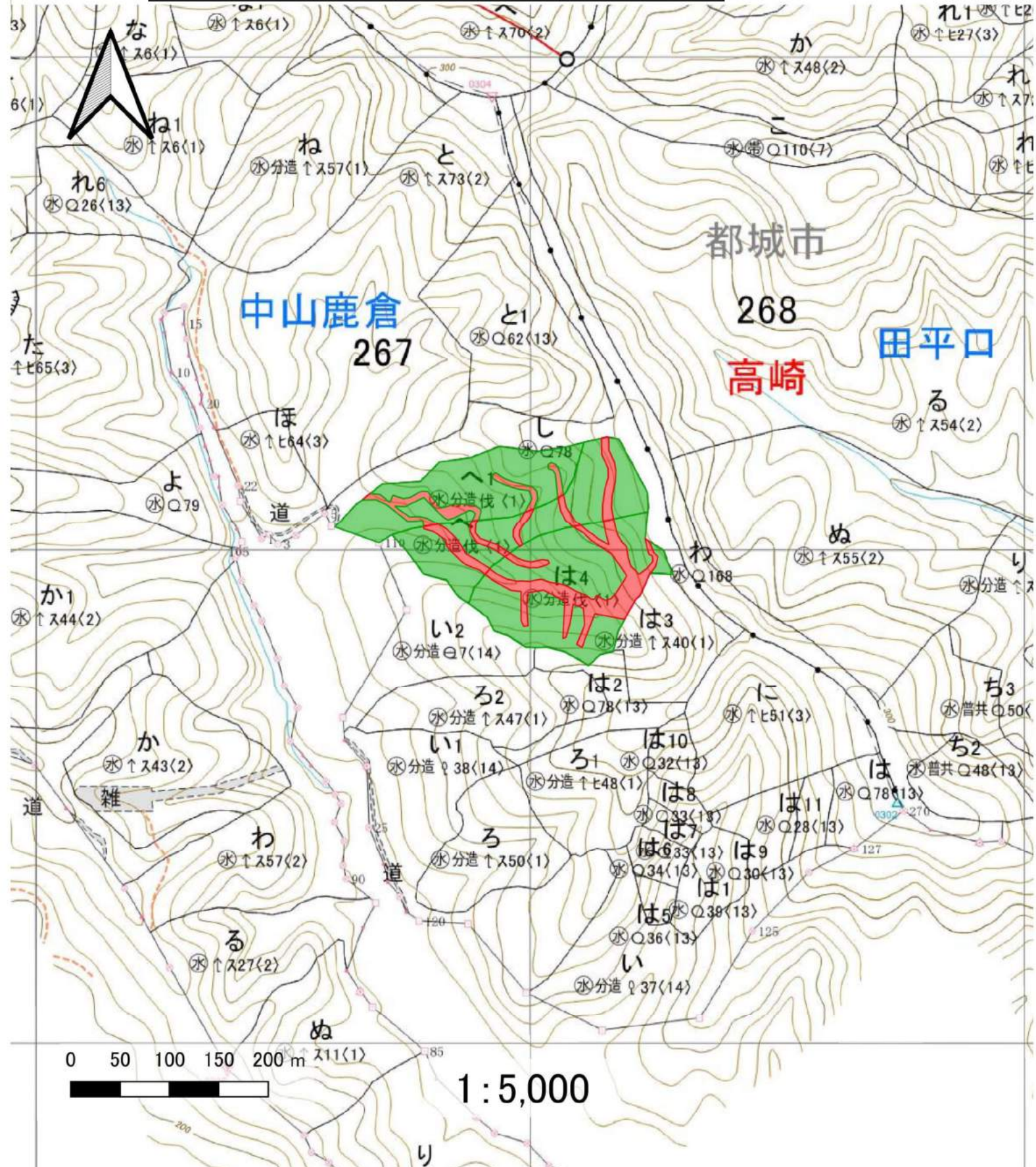
凡 例	
実行箇所	
除地	



# 令和6年度 造林事業(下刈)請負箇所位置図兼実測図

作業種	国有林名	作業区分	林小班	区域面積 (ha)	控除面積 (ha)	契約面積 (ha)
下刈	中山鹿倉	全刈	267は4	1.87	0.40	1.47
			267へ	1.30	0.15	1.15
			267へ1	1.33	0.10	1.23
計				4.50	0.65	3.85

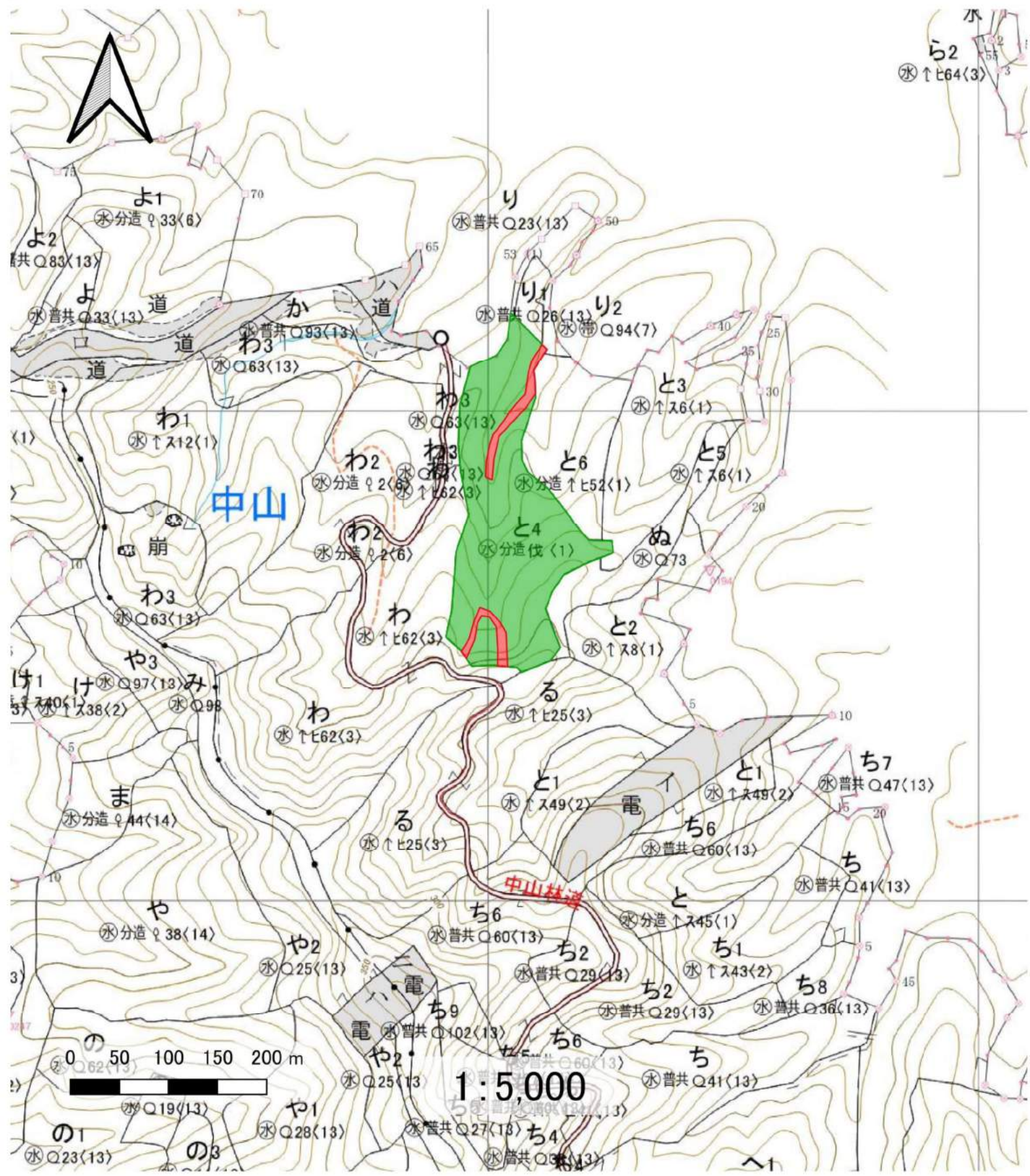
凡例	
実行箇所	
除地	



# 令和6年度 造林事業(下刈)請負箇所位置図兼実測図

作業種	国有林名	作業区分	林小班	区域面積 (ha)	控除面積 (ha)	契約面積 (ha)
下刈	中山	全刈	269と4	3.06	0.17	2.89

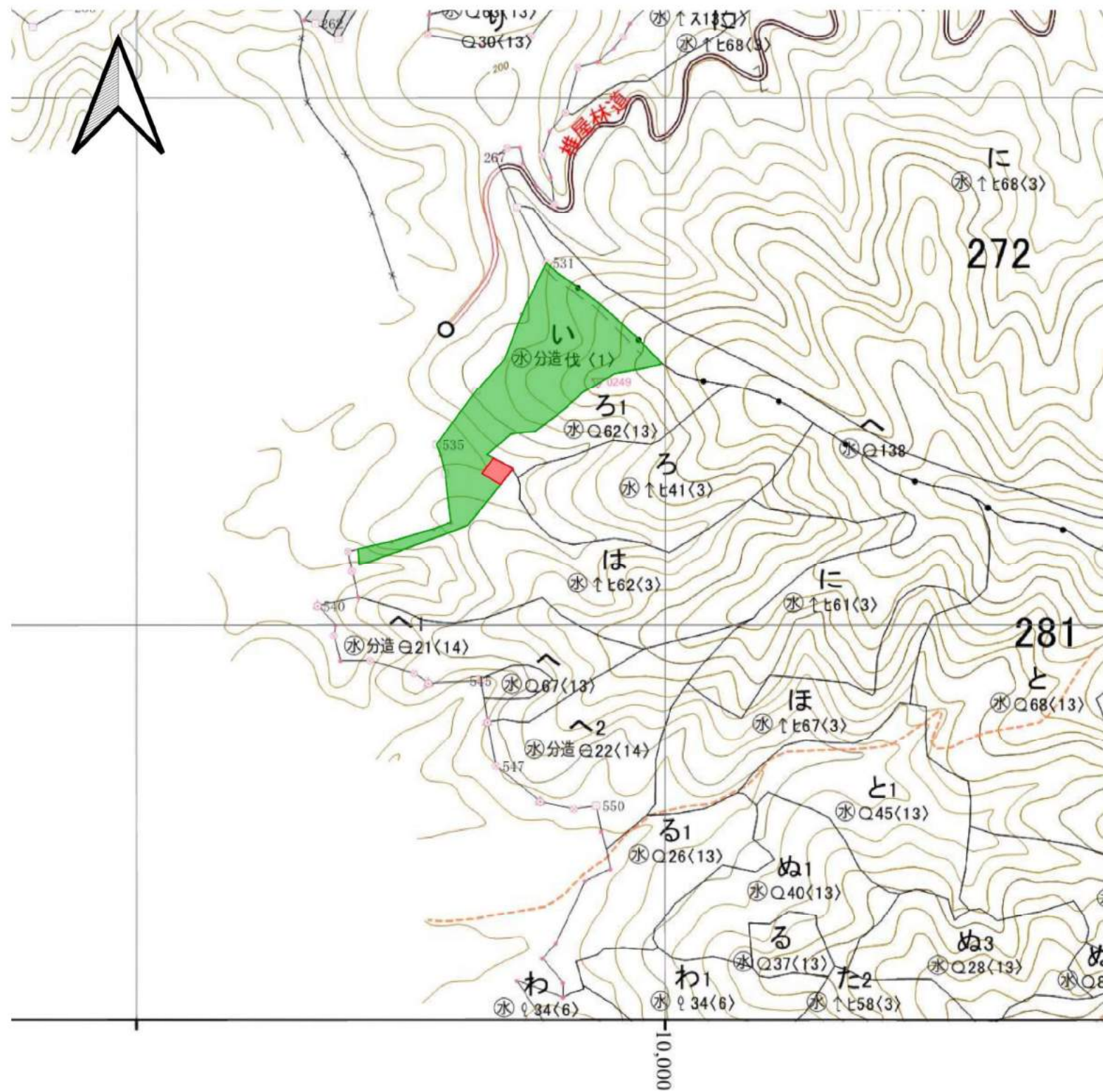
凡例	
実行箇所	
除地	



# 令和6年度 造林事業(下刈)請負箇所位置図兼実測図

作業種	国有林名	作業区分	林小班	区域面積 (ha)	控除面積 (ha)	契約面積 (ha)
下刈	崎山	全刈	281い	1.95	0.04	1.91

凡例	
実行箇所	
除地	



0 50 100 150 200 m

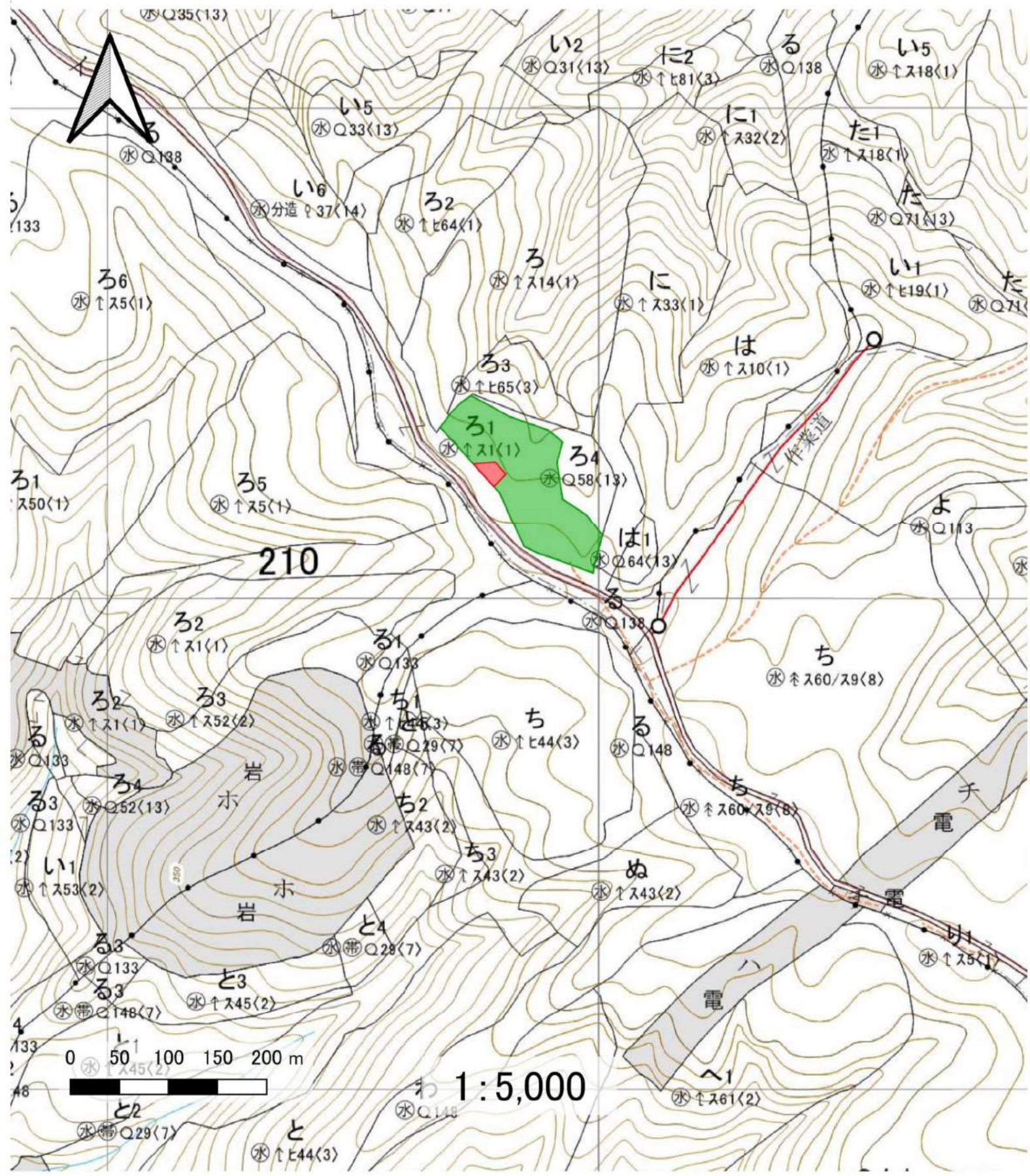
1:5,000



# 令和6年度 造林事業(下刈)請負箇所位置図兼実測図

作業種	国有林名	作業区分	林小班	区域面積 (ha)	控除面積 (ha)	契約面積 (ha)
下刈	長尾	全刈	203ろ1	1.26	0.04	1.22

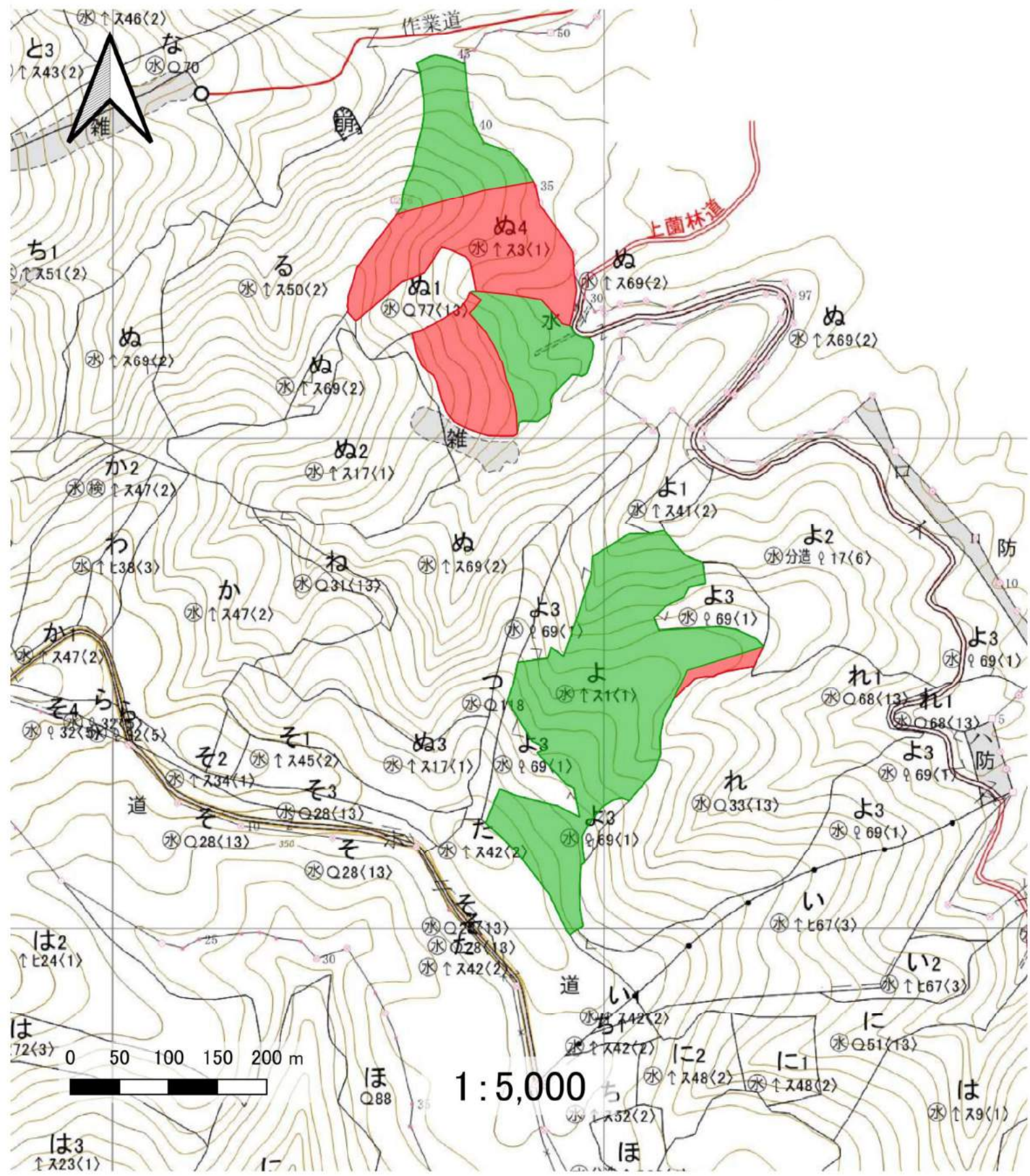
凡例	
実行箇所	<span style="border: 2px solid green; display: inline-block; width: 20px; height: 10px;"></span>
除地	<span style="border: 2px solid red; display: inline-block; width: 20px; height: 10px;"></span>



# 令和6年度 造林事業(下刈)請負箇所位置図兼実測図

作業種	国有林名	作業区分	林小班	区域面積 (ha)	控除面積 (ha)	契約面積 (ha)
下刈	長尾	筋刈	206ぬ4	4.77	2.77	2.00
		全刈	206よ	4.37	0.10	4.27
計				9.14	2.87	6.27

凡例	
実行箇所	
除地	



# 令和6年度 造林事業(下刈)請負箇所位置図兼実測図

作業種	国有林名	作業区分	林小班	区域面積 (ha)	控除面積 (ha)	契約面積 (ha)
下刈	長尾	筋刈	205は3	4.27	2.97	1.30

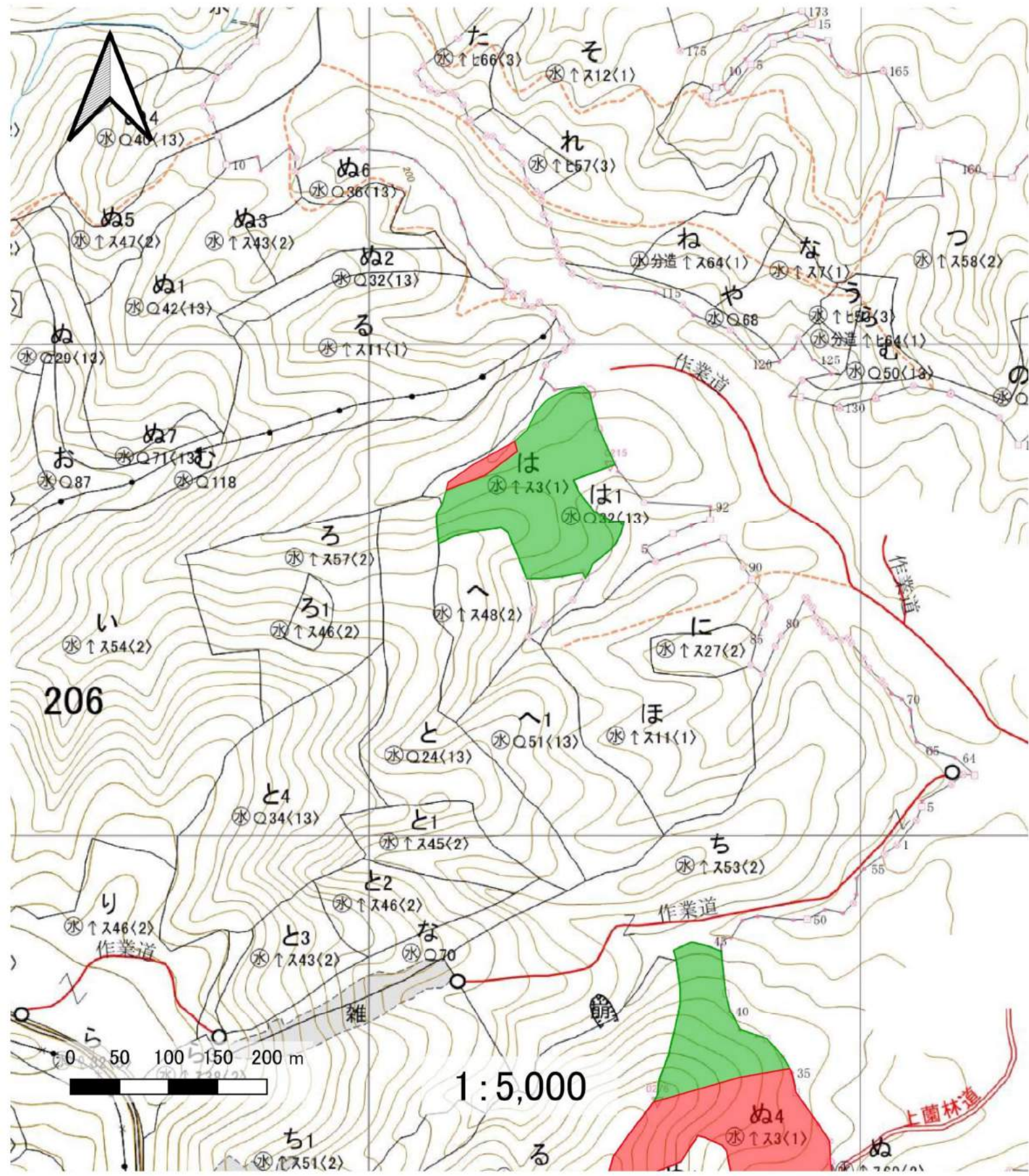
凡例	
実行箇所	
除地	



# 令和6年度 造林事業(下刈)請負箇所位置図兼実測図

作業種	国有林名	作業区分	林小班	区域面積 (ha)	控除面積 (ha)	契約面積 (ha)
下刈	長尾	筋刈	206は	2.02	0.08	1.94

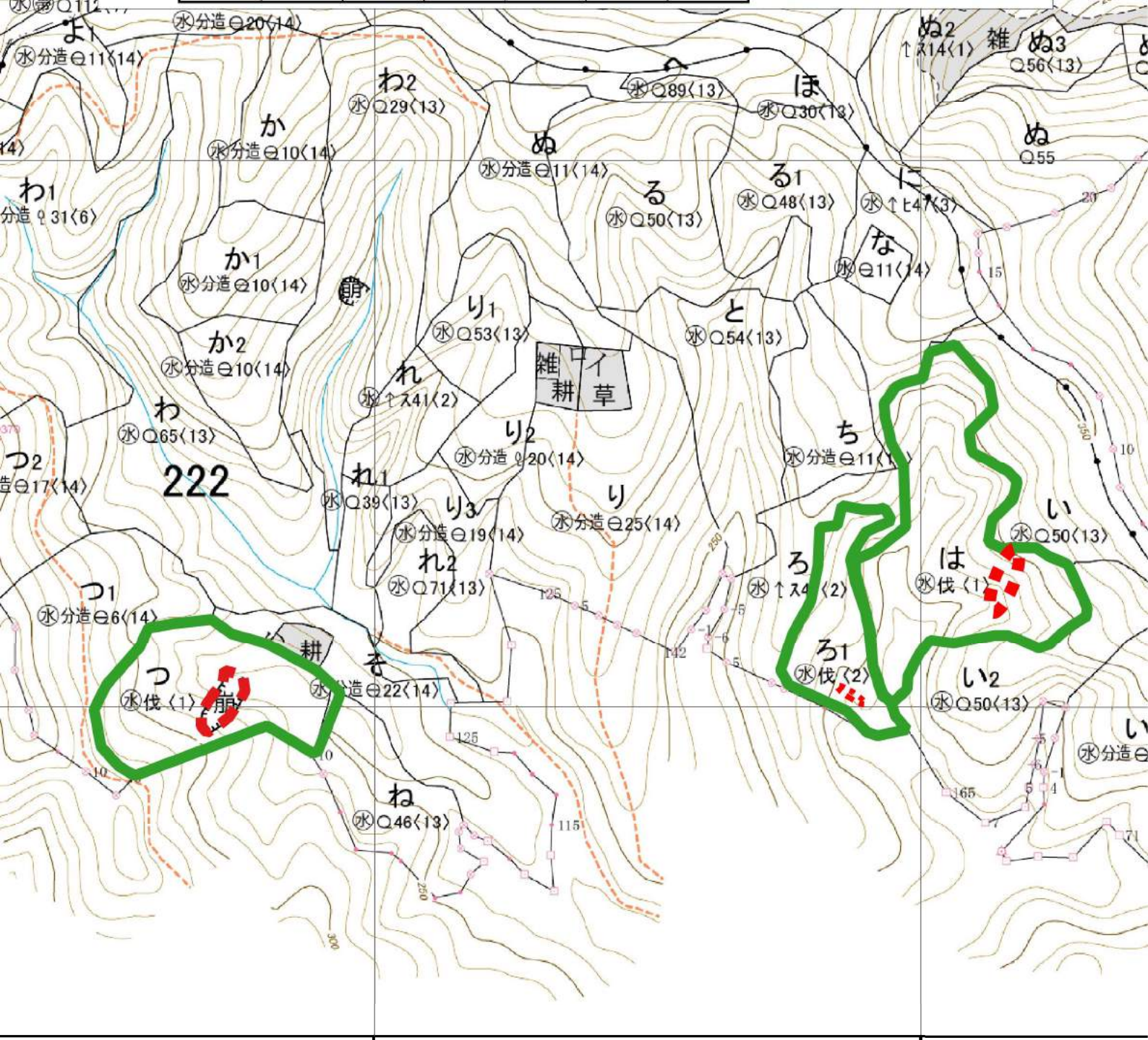
凡例	
実行箇所	
除地	



# 令和6年度 造林事業(下刈) 請負箇所 実測図兼位置図

作業種	国有林名	作業区分	林小班	区域面積 (ha)	控除面積 (ha)	契約面積 (ha)
下刈	長尾	全刈	222は	3.40	0.06	3.34
			222つ	1.97	0.13	1.84
			222ろ1	1.09	0.01	1.08
計				6.46	0.20	6.26

凡例	
区域	
除地	



1,000

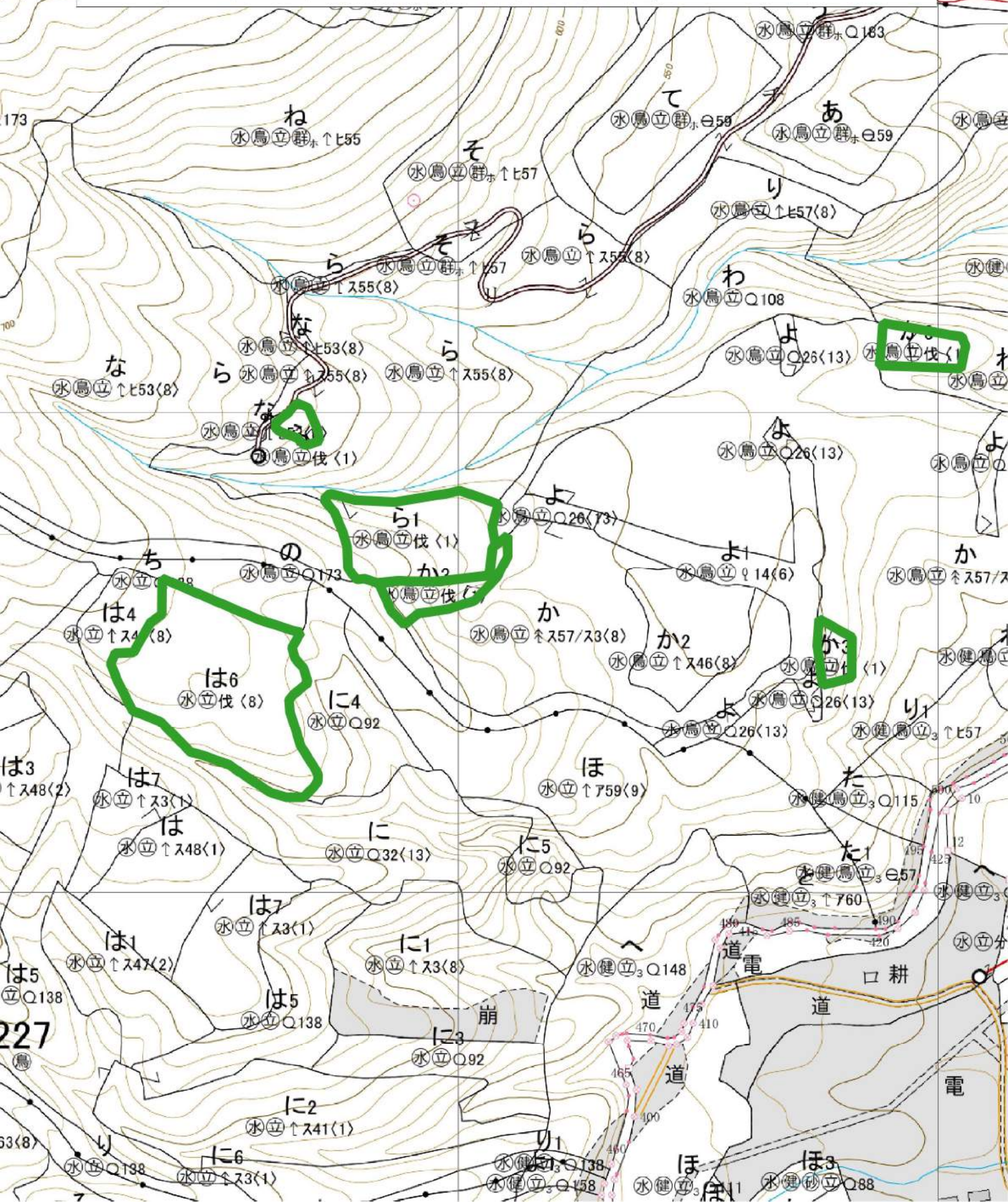
1:5,000

100 200 300 400 500 1,000m

令和6年度 造林事業(下刈) 請負箇所 実測図兼位置図

作業種	国有林名	作業区分	林小班	区域面積 (ha)	控除面積 (ha)	契約面積 (ha)
下刈	霧島	全刈	226か3	0.77	0.00	0.77
			226ら1	1.47	0.00	1.47
			227は6	2.81	0.00	2.81
計				5.05	0.00	5.05

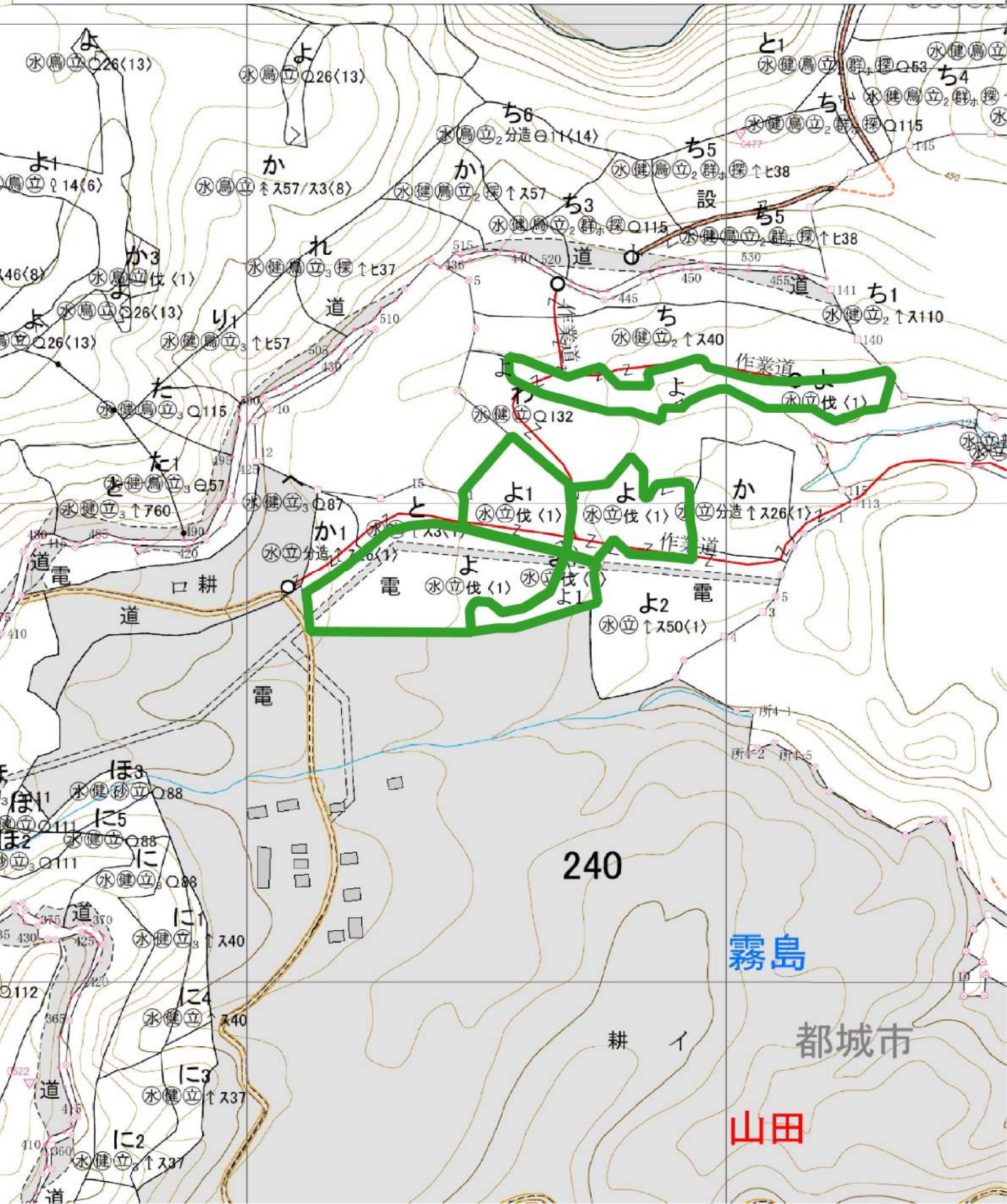
凡例	
区域	
除地	



令和6年度 造林事業(下刈) 請負箇所 実測図兼位置図

作業種	国有林名	作業区分	林小班	区域面積 (ha)	控除面積 (ha)	契約面積 (ha)
下刈	霧島	全刈	240よ	3.96	0.00	3.96
			241よ1	1.42	0.00	1.42
計				5.38	0.00	5.38

凡例	
区域	
除地	

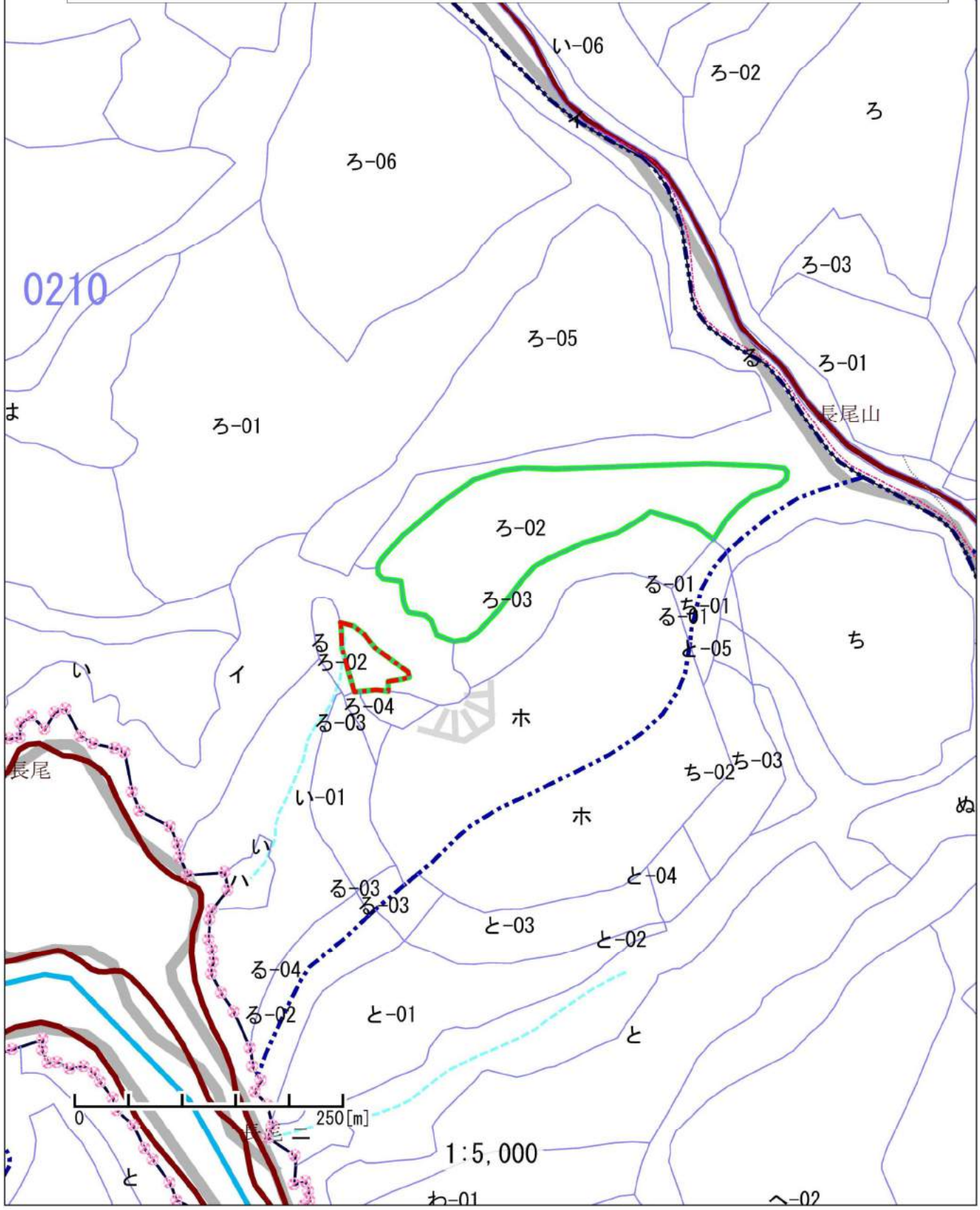


長尾山

### 令和6年度 造林事業(下刈)請負箇所 実測図兼位置図

作業種	国有林名	作業区分	林小班	区域面積 (ha)	控除面積 (ha)	契約面積 (ha)
下刈	長尾	全刈	210ろ2	2.74	0.22	2.52

凡例	
区域	
除地	

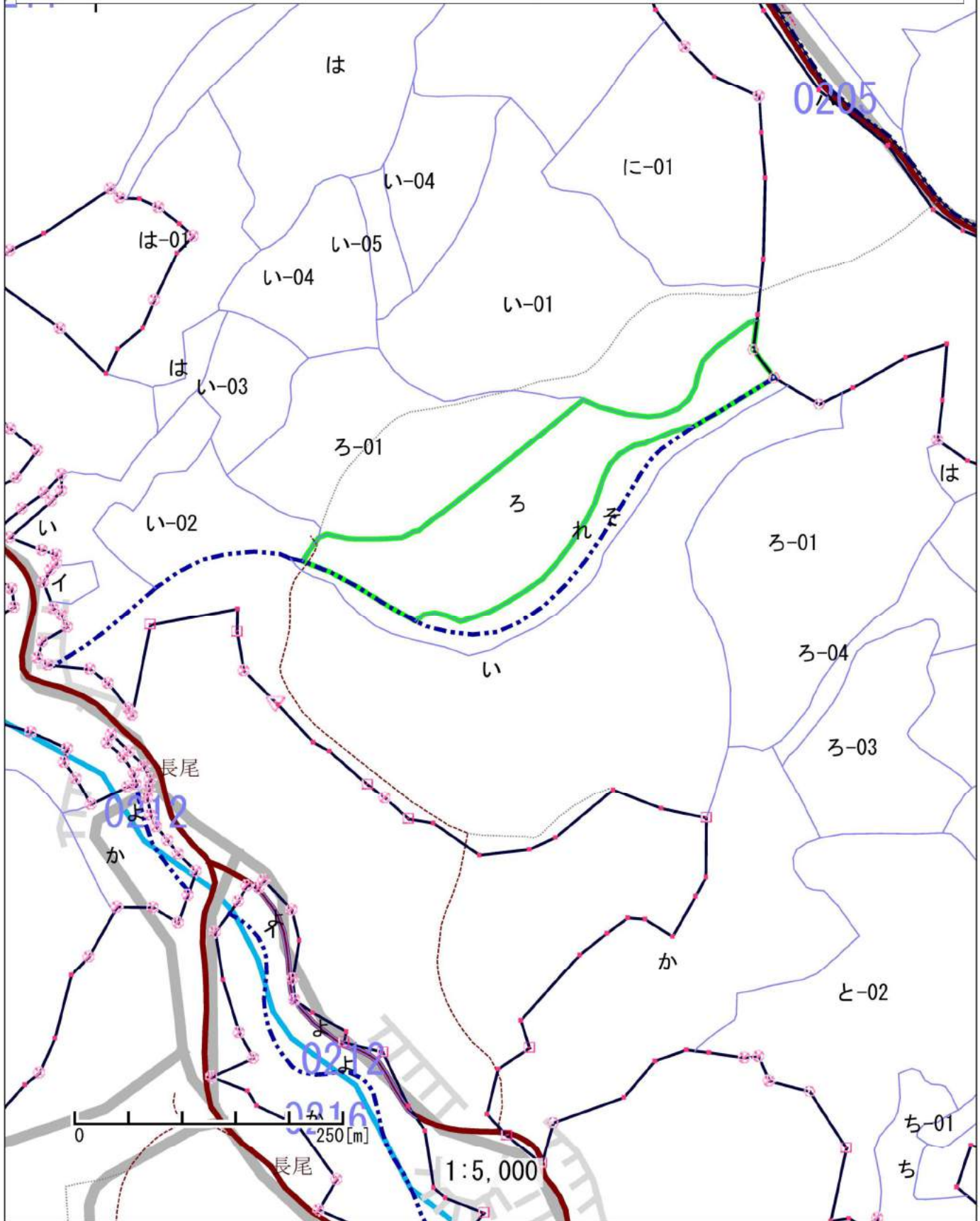




令和6年度 造林事業(下刈)請負箇所 実測図兼位置図

作業種	国有林名	作業区分	林小班	区域面積 (ha)	控除面積 (ha)	契約面積 (ha)
下刈	長尾	全刈	211ろ	3.03	0.00	3.03

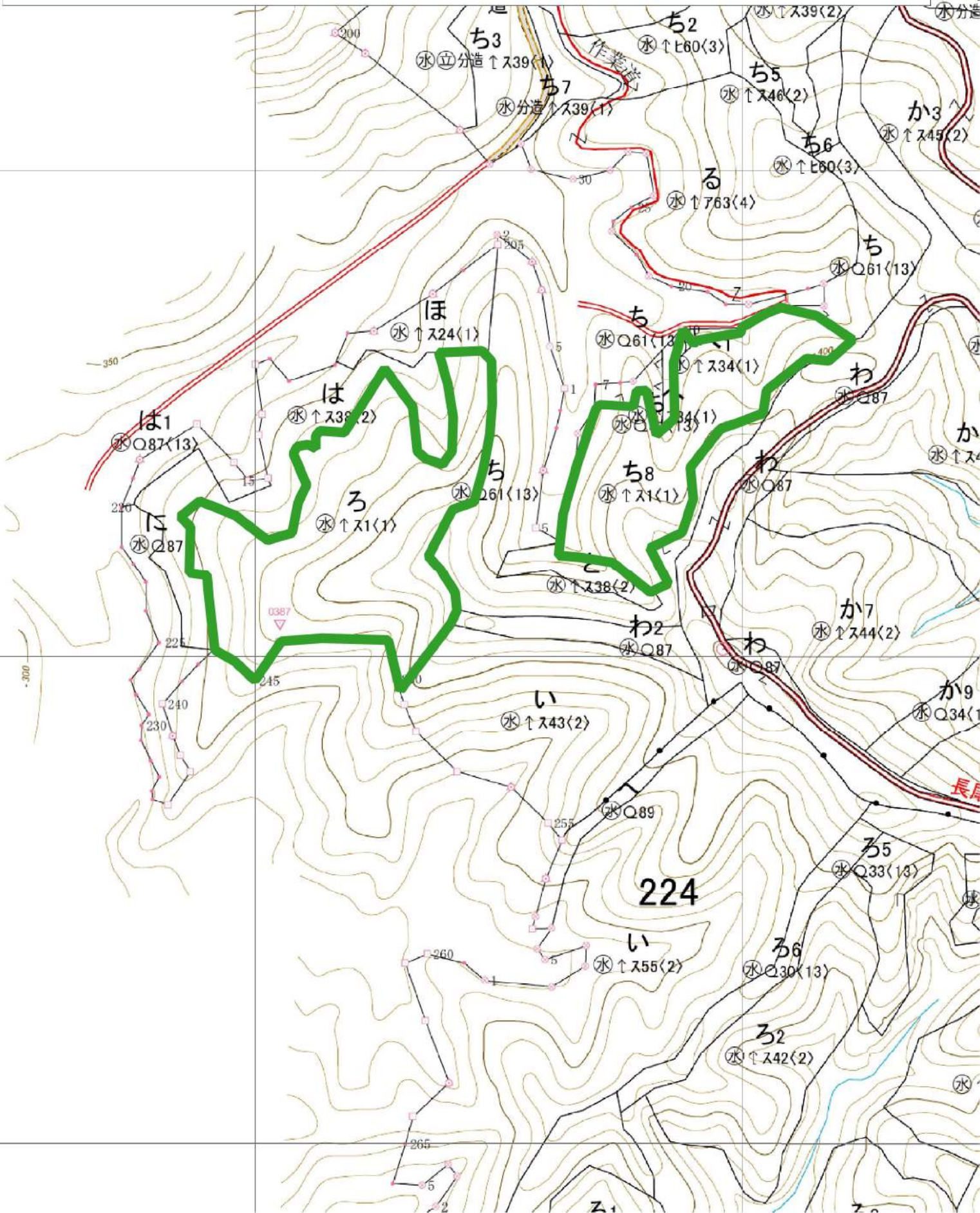
凡例	
区域	
除地	



令和6年度 造林事業(下刈)請負箇所 実測図兼位置図

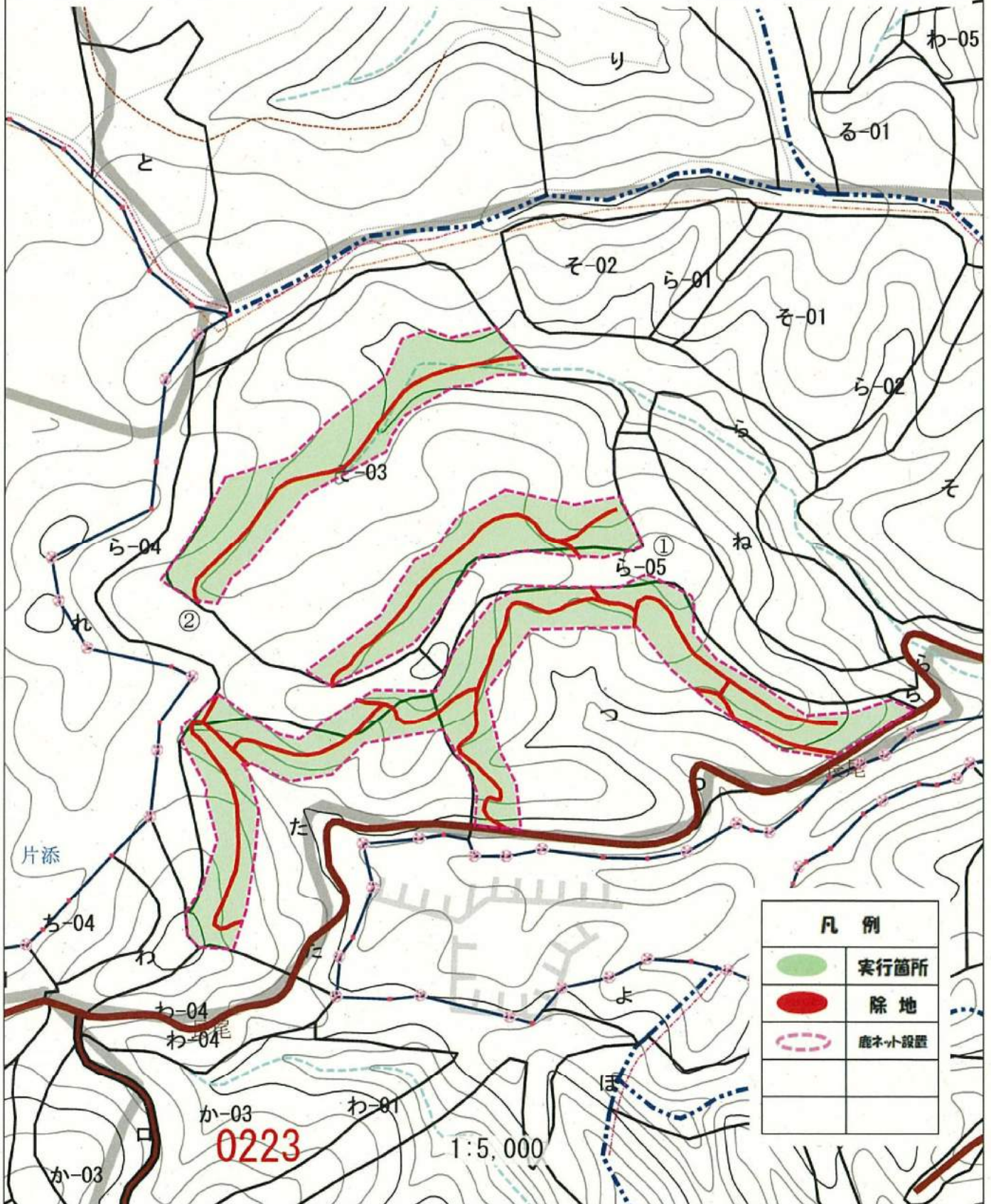
作業種	国有林名	作業区分	林小班	区域面積 (ha)	控除面積 (ha)	契約面積 (ha)
下刈	霧島	全刈	223ろ	5.66	0.00	5.66
			223ち8	3.38	0.00	3.38
計				9.04	0.00	9.04

凡例	
区域	
除地	



令和6年度 造林事業(下刈)請負箇所 実測図兼位置図

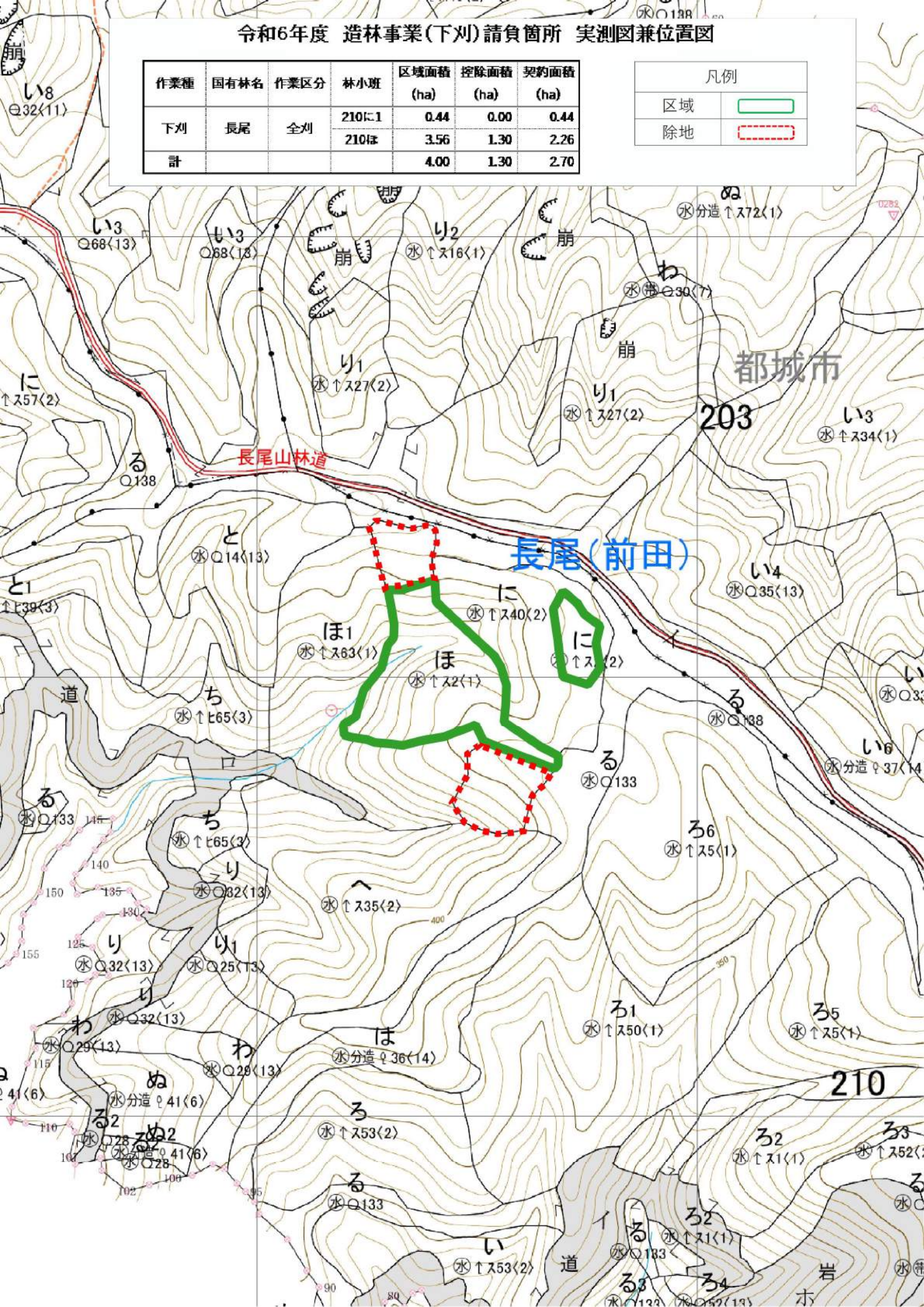
作業種	国有林名	作業区分	林小班	区域面積 (ha)	控除面積 (ha)	契約面積 (ha)
下刈	霧島	全刈	223そ3	3.59	0.29	3.30
			223つ	2.34	0.30	2.04
			223た	1.72	0.26	1.46
計				7.65	0.85	6.80



令和6年度 造林事業(下刈)請負箇所 実測図兼位置図

作業種	国有林名	作業区分	林小班	区域面積 (ha)	控除面積 (ha)	契約面積 (ha)
下刈	長尾	全刈	210に1	0.44	0.00	0.44
			210ほ	3.56	1.30	2.26
計				4.00	1.30	2.70

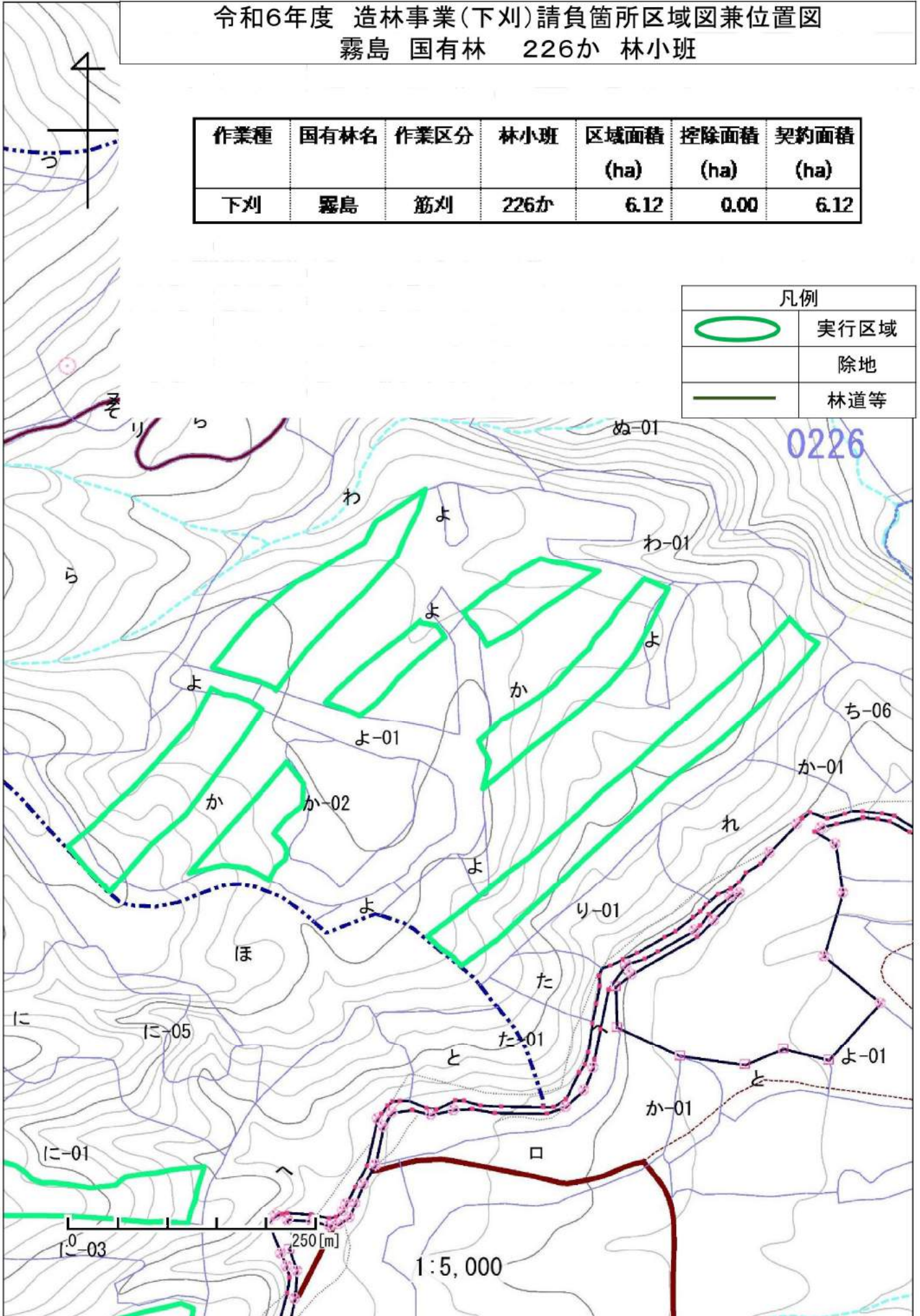
凡例	
区域	
除地	



令和6年度 造林事業(下刈)請負箇所区域図兼位置図  
霧島 国有林 226か 林小班

作業種	国有林名	作業区分	林小班	区域面積 (ha)	控除面積 (ha)	契約面積 (ha)
下刈	霧島	筋刈	226か	6.12	0.00	6.12

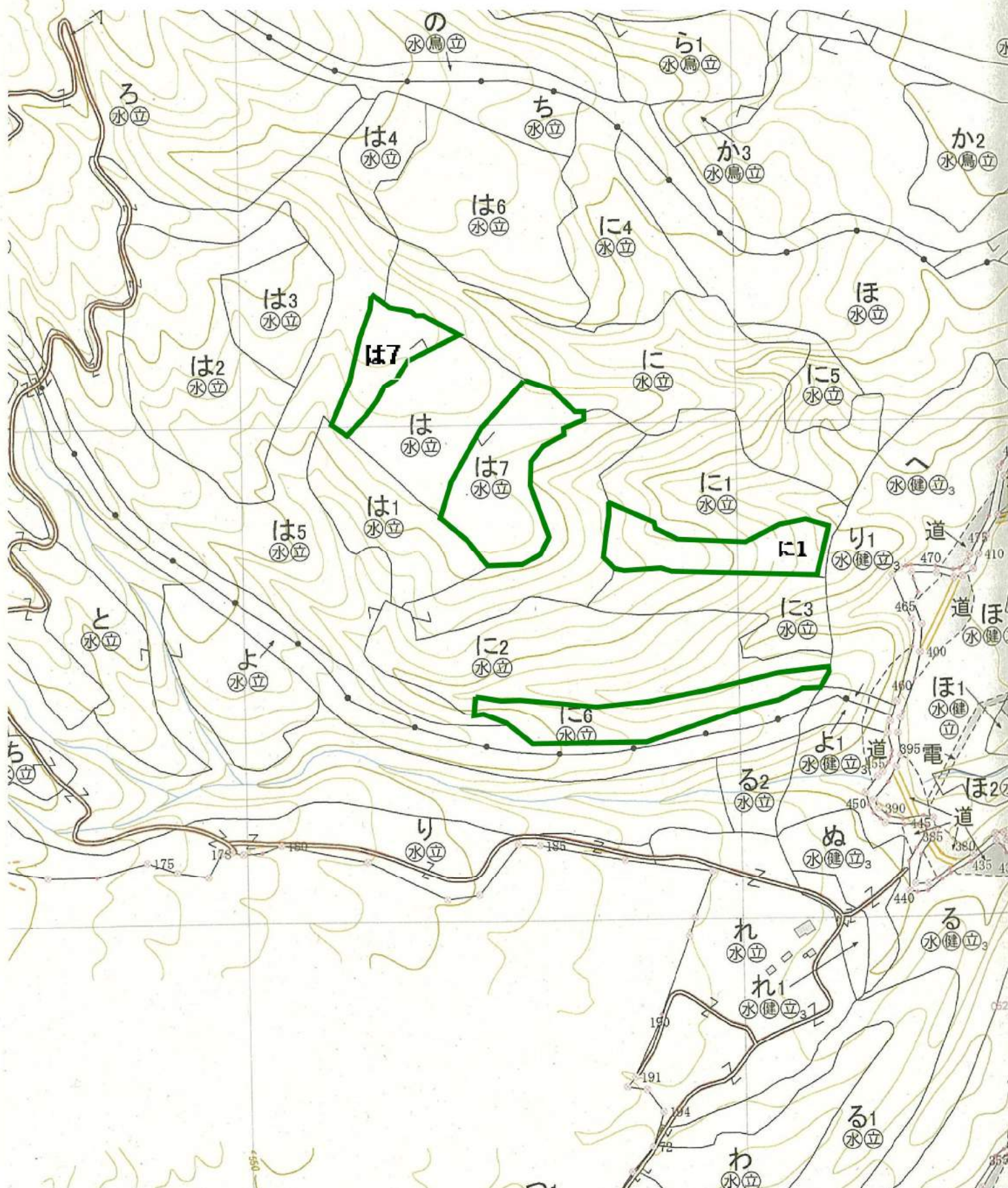
凡例	
	実行区域
	除地
	林道等



令和6年度 造林事業(下刈) 請負箇所 実測図兼位置図


作業種	国有林名	作業区分	林小班	区域面積 (ha)	控除面積 (ha)	契約面積 (ha)
下刈	霧島	筋刈	227は7	2.03	0.00	2.03
			227に1	0.94	0.00	0.94
			227に6	1.21	0.00	1.21
計				4.18	0.00	4.18

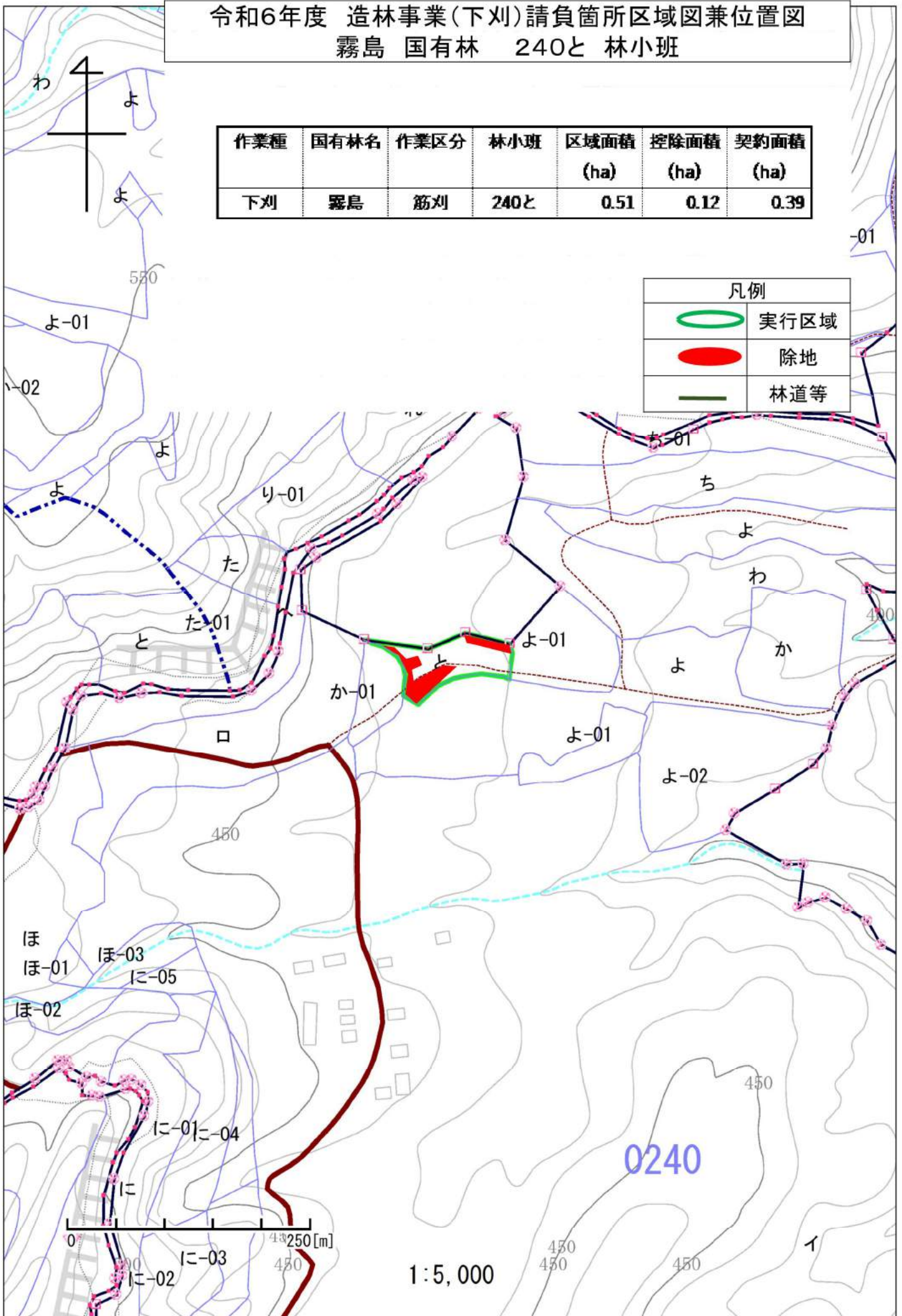
凡 例	
作業区域	
縮尺	1/5000



令和6年度 造林事業(下刈)請負箇所区域図兼位置図  
霧島 国有林 240と 林小班





作業種	国有林名	作業区分	林小班	区域面積 (ha)	控除面積 (ha)	契約面積 (ha)
下刈	霧島	筋刈	240と	0.51	0.12	0.39

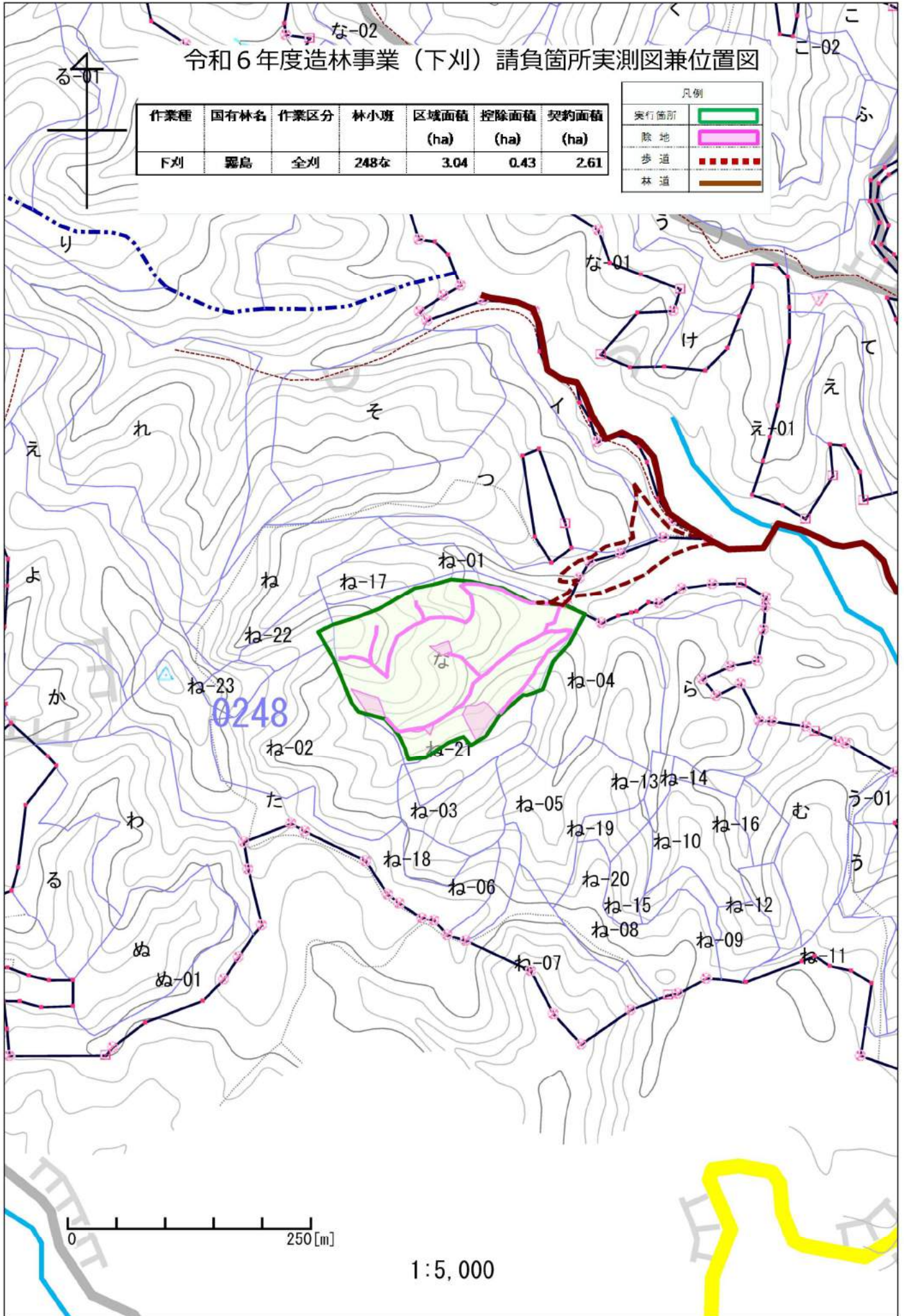
凡例	
	実行区域
	除地
	林道等



# 令和6年度造林事業（下刈）請負箇所実測図兼位置図

作業種	国有林名	作業区分	林小班	区域面積 (ha)	控除面積 (ha)	契約面積 (ha)
下刈	霧島	全刈	248な	3.04	0.43	2.61

凡例	
実行箇所	
除地	
歩道	
林道	

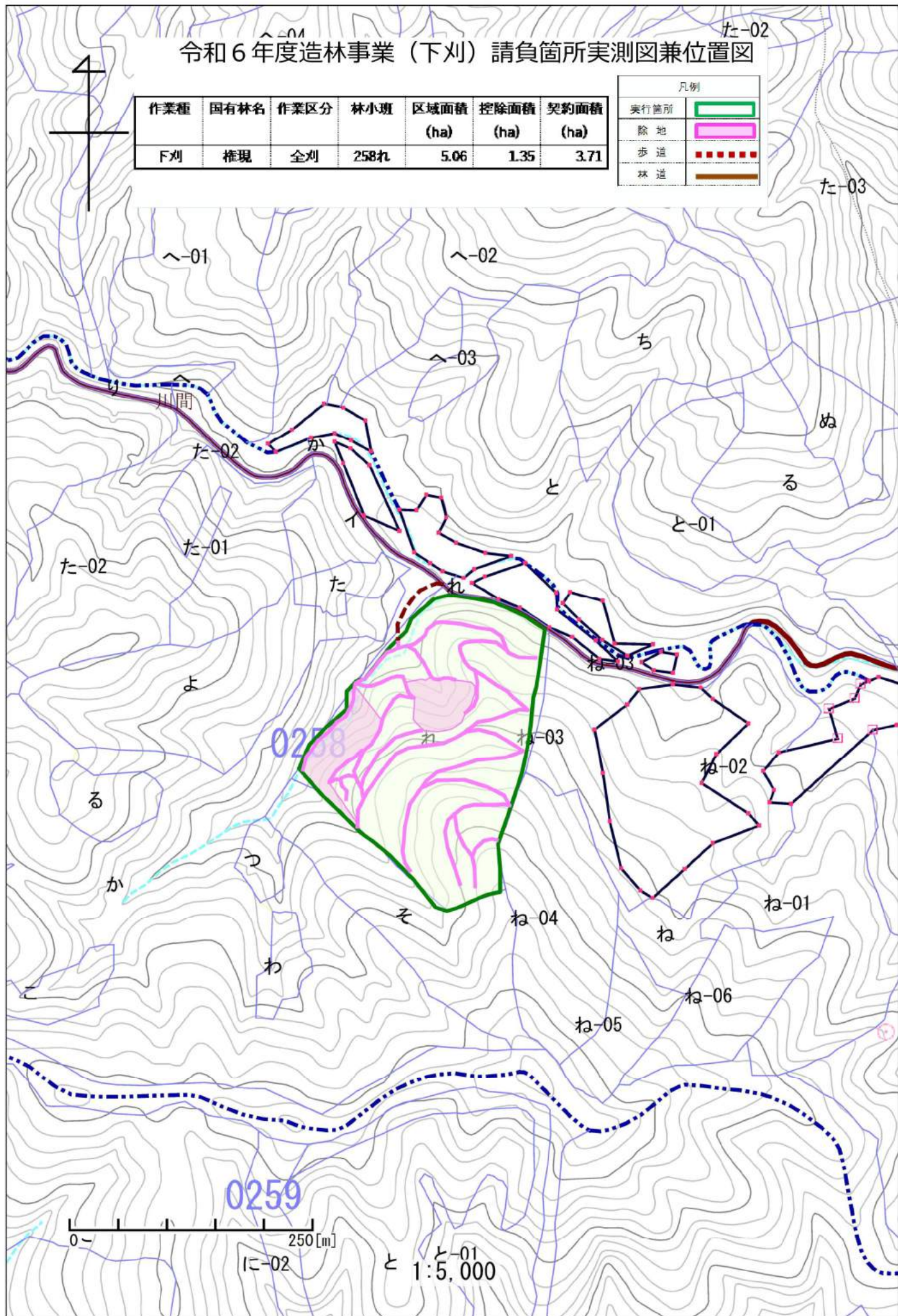




令和6年度造林事業（下刈）請負箇所実測図兼位置図

作業種	国有林名	作業区分	林小班	区域面積 (ha)	控除面積 (ha)	契約面積 (ha)
F刈	権現	全刈	258㍿	5.06	1.35	3.71

凡例	
実行箇所	
除地	
歩道	
林道	



令和6年度 造林事業(下刈)請負箇所実測図兼位置図

作業種	国有林名	作業区分	林小班	区域面積 (ha)	控除面積 (ha)	契約面積 (ha)
下刈	椎現	全刈	257~3	4.68	1.42	3.26
			257~4	4.02	1.09	2.93
計				8.70	2.51	6.19

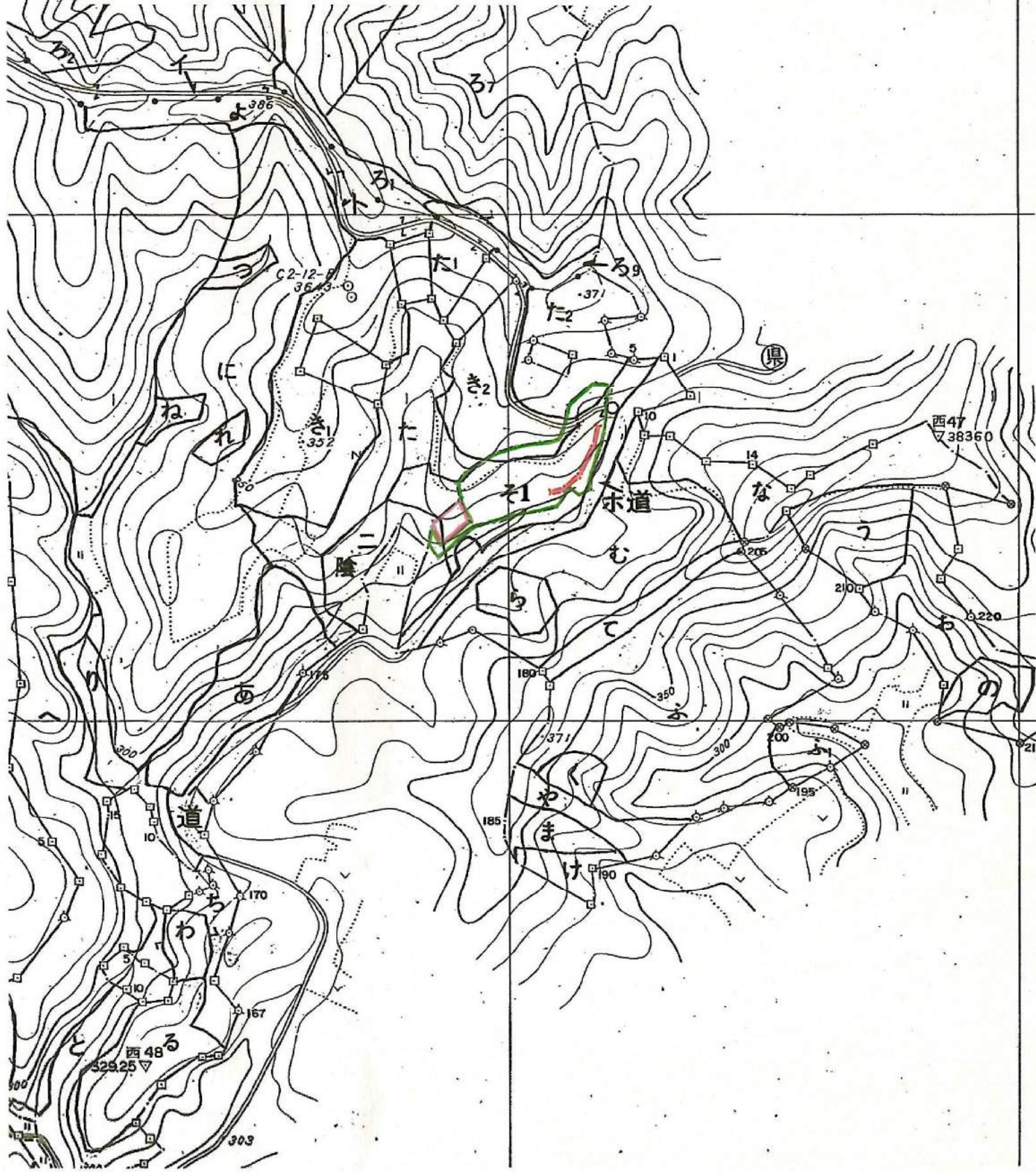
凡例	
実行箇所	
除地	
林道等	



令和6年度 造林事業(下刈) 請負箇所実測図兼位置図





作業種	国有林名	作業区分	林小班	区域面積 (ha)	控除面積 (ha)	契約面積 (ha)
下刈	権現	全刈	265そ1	1.14	0.12	1.02

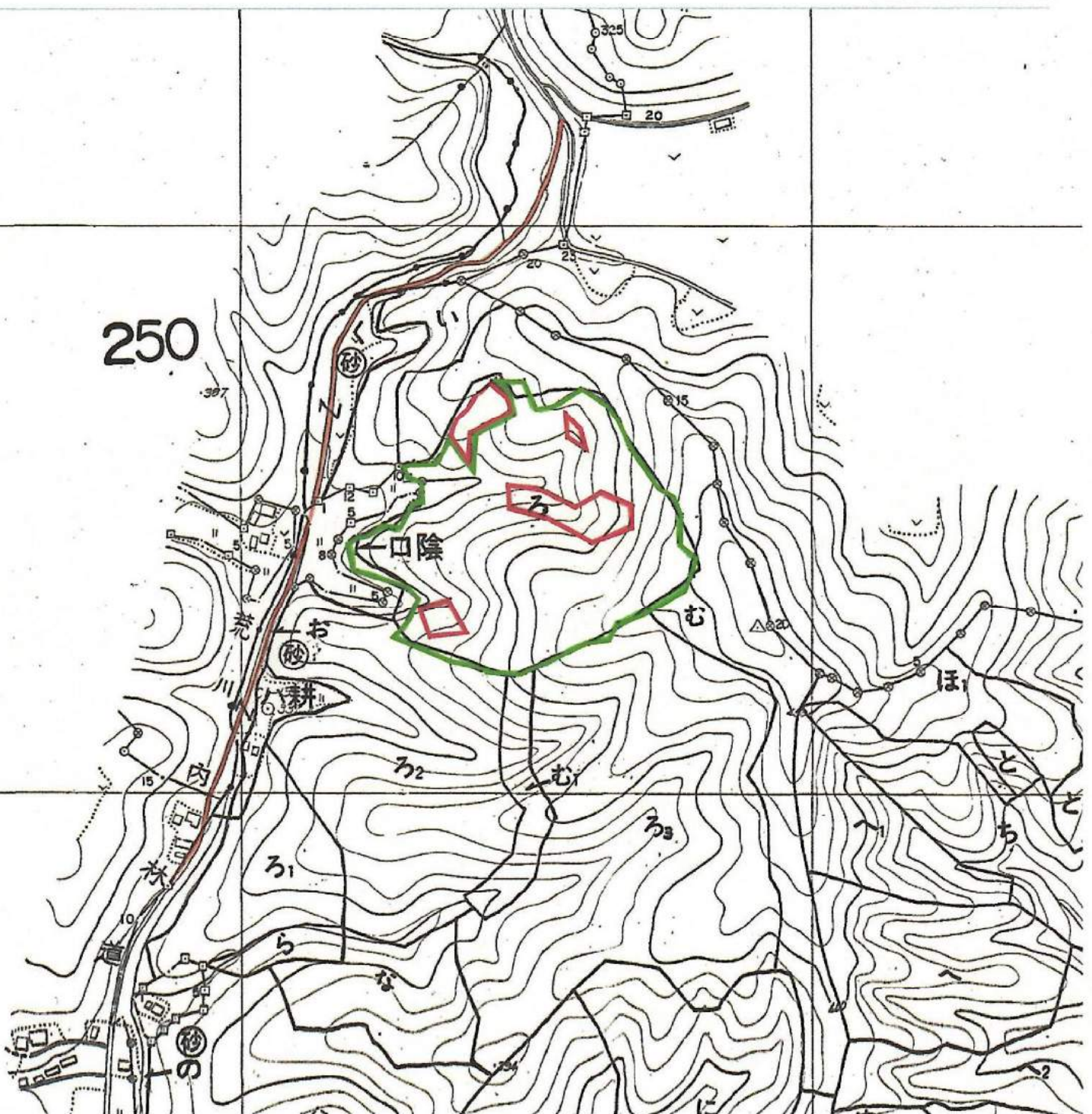
凡例	
実行箇所	
除地	
林道等	



## 令和6年度 造林事業(下刈) 請負箇所 実測図兼位置図




作業種	国有林名	作業区分	林小班	区域面積 (ha)	控除面積 (ha)	契約面積 (ha)
下刈	霧島	全刈	246号	4.87	0.60	4.27

凡例	
作業箇所	
除地	
作業道	
林道	



令和6年度 造林事業(下刈) 実測図兼位置図

作業種	国有林名	作業区分	林小班	区域面積 (ha)	控除面積 (ha)	契約面積 (ha)
下刈	権現	全刈	255り1	4.47	0.55	3.92
			256~4	4.10	0.76	3.34
計				8.57	1.31	7.26

凡例	
作業所	
除地	
作業道	
林道	