

地下埋設物調査報告書

- 1 工事場所
- 2 調査の目的
- 3 調査日及び調査方法
- 4 調査結果
 - ①埋設物の詳細（材質、構造、大きさ等）
 - ②量（各調査地点の出土量及び予想される全体の埋設量）
 - ③埋設物の分布状況（それぞれの調査地点について、地山の深さまで区分して作成する）
 - ④存置した場合の建設建築への支障（有・無を記載）
 - ⑤撤去した場合の隣接地地盤への影響
 - ⑥撤去費用の見積り（撤去後の対処費用も含む。別紙とする）
 - ⑦土壌汚染調査の要否
 - ⑧総合所見
- 5 添付図面
 - ①現況図（試掘調査工事位置を標示）
 - ②埋設状況図（寸法を入れて図示する。本地のどの部分にあるか、距離や深さを図示する。）
 - ③写真（地山が鮮明に写っていること）
- 6 提出部数 2部

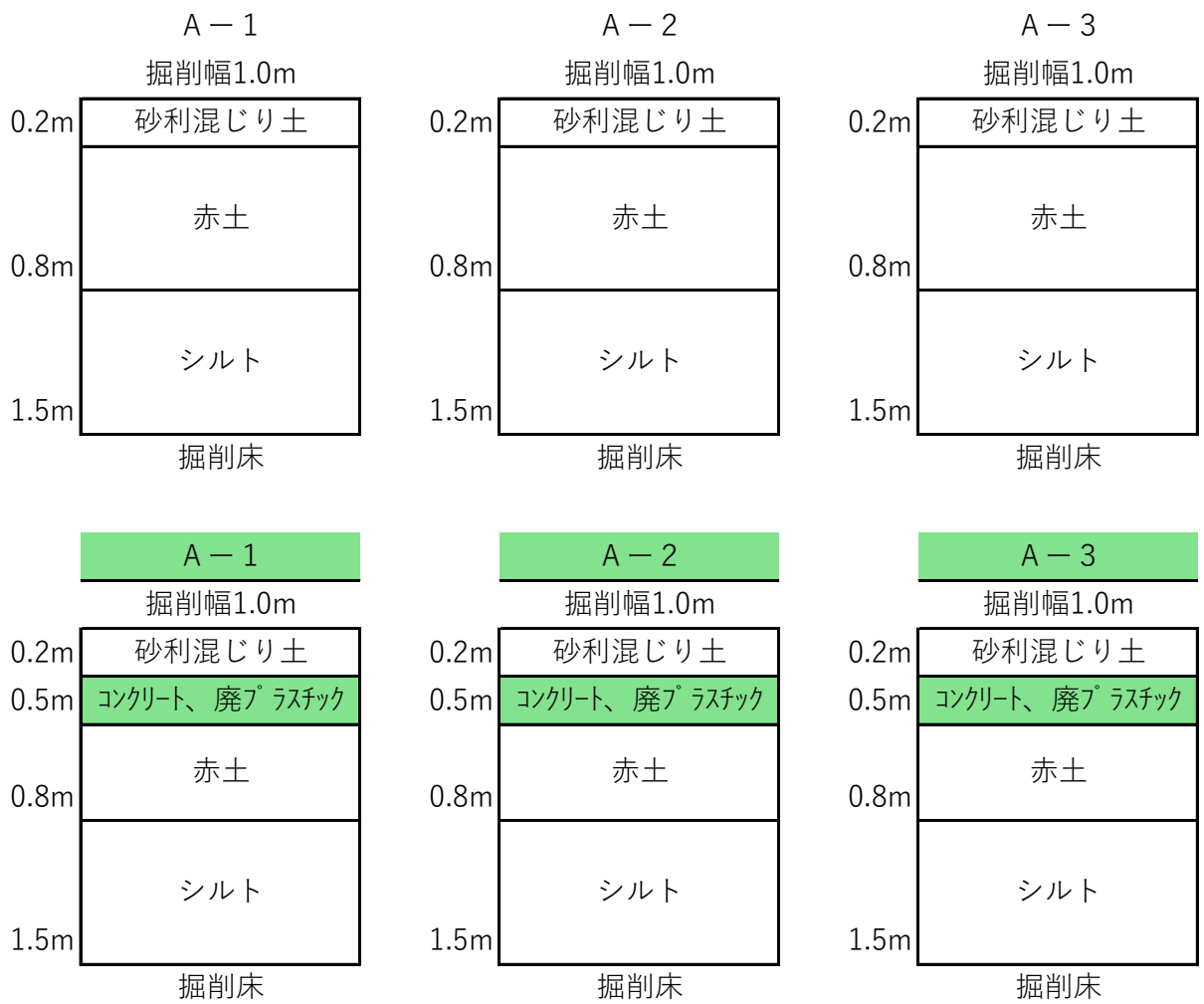
記載例

(調査箇所) 人吉市上田代町2038-2

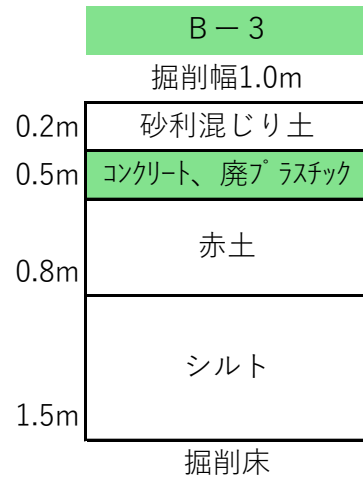
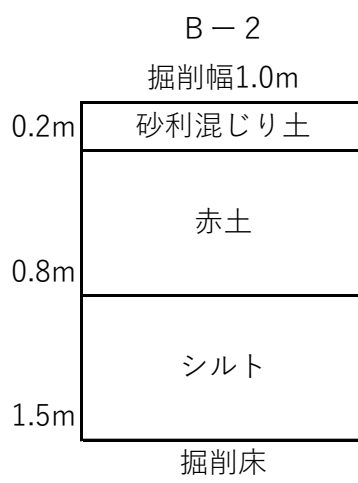
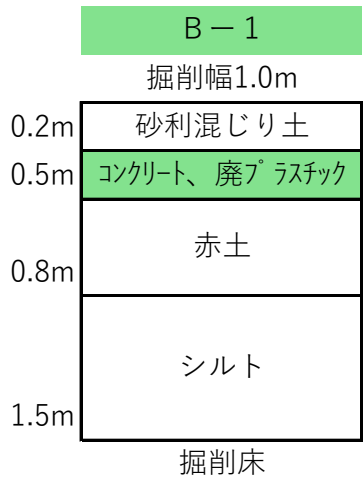
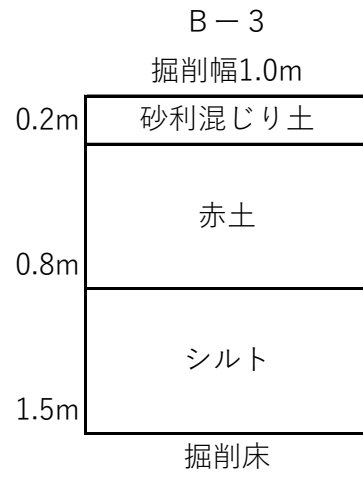
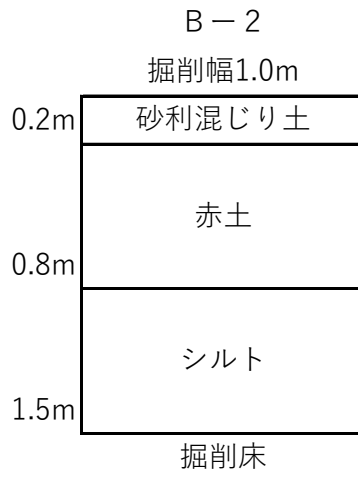
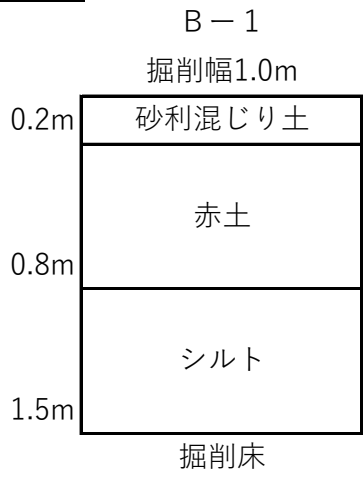
1 試掘位置及び埋設物の状況



2 埋設物の状況断面図



記載例



以下、C-1 ~ J-3 を同様に記載する。