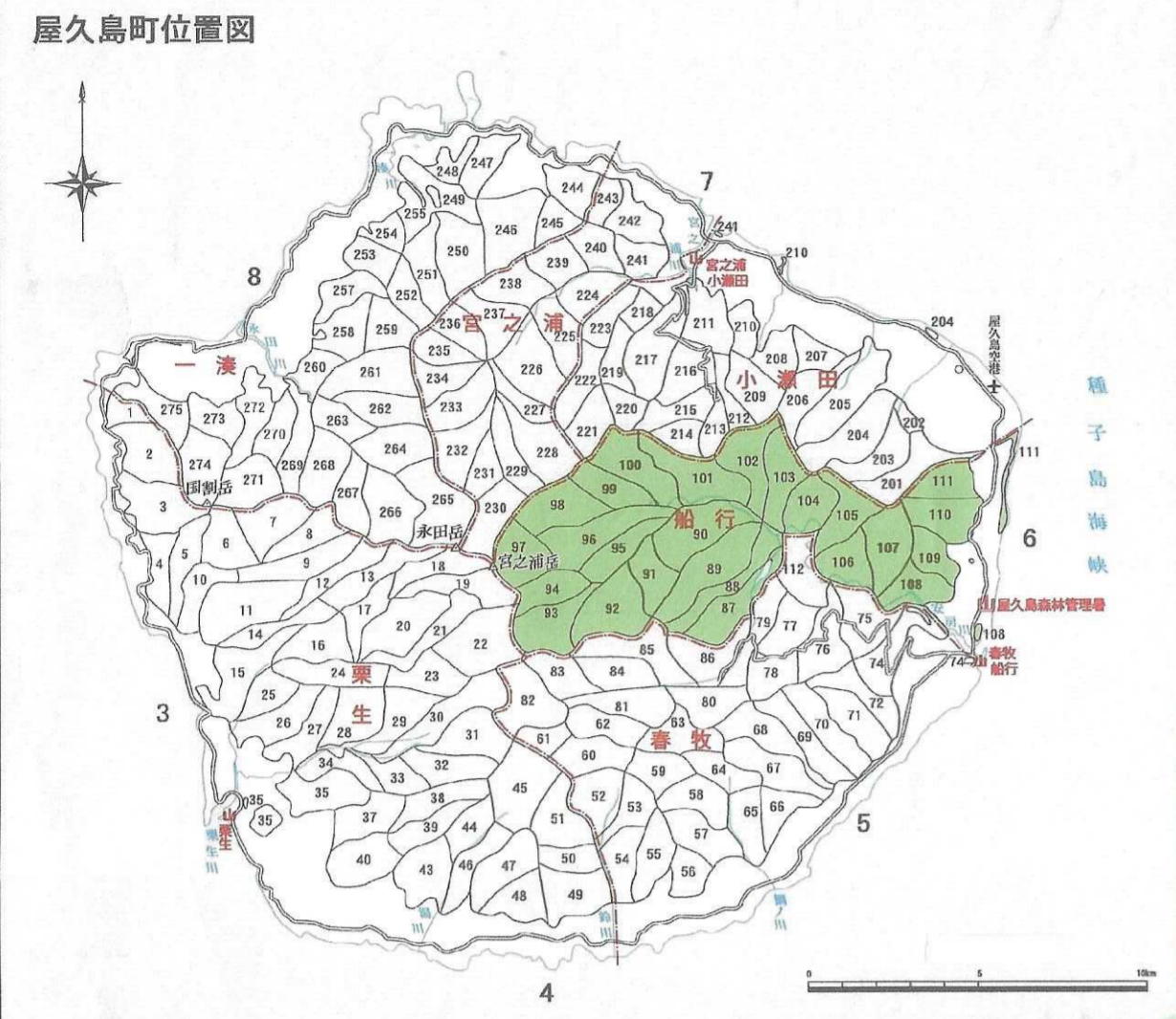


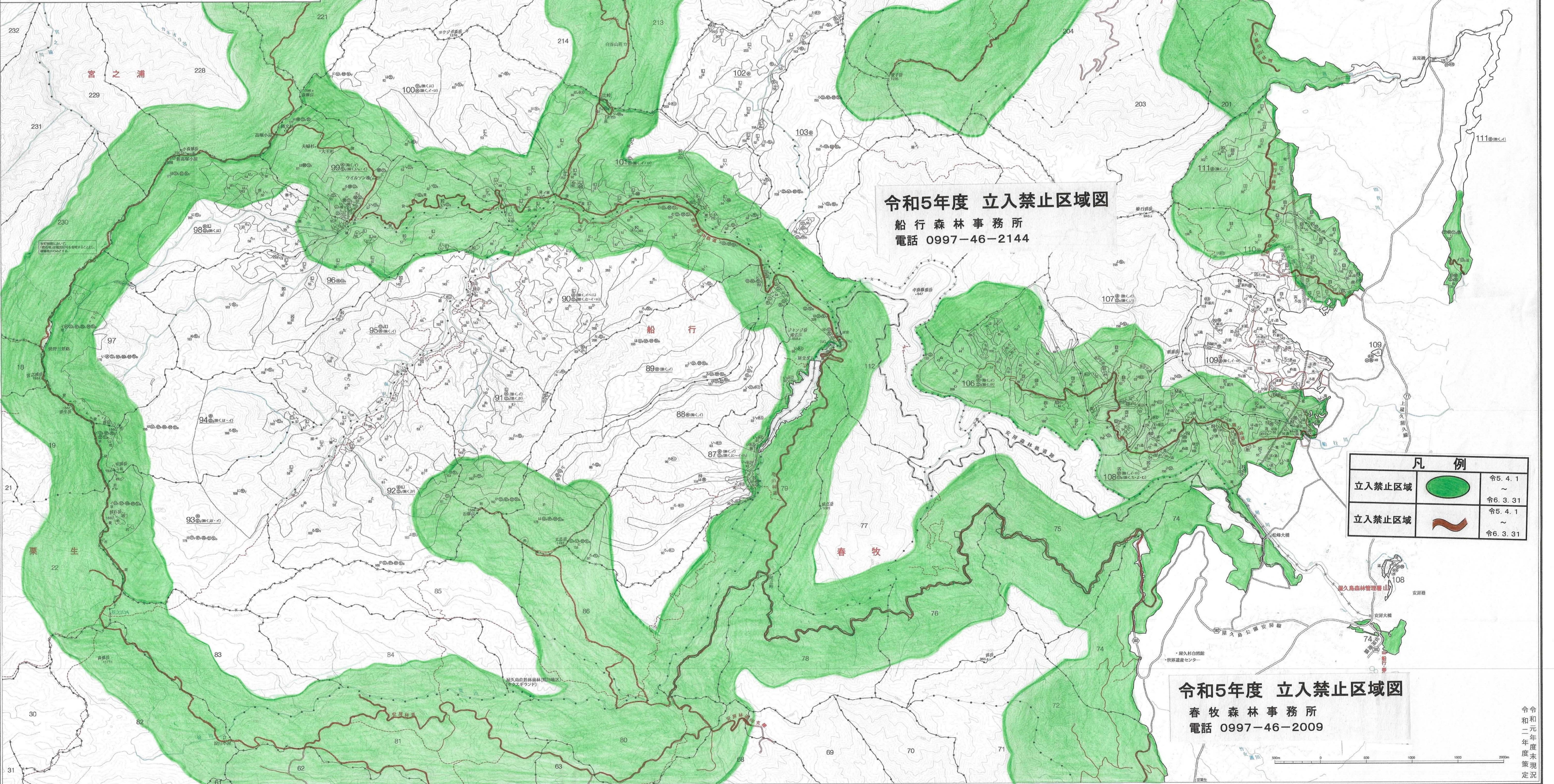
令和5年度 立入禁止区域図

小瀬田森林事務所
電話 0997-42-0032

熊毛森林計画区
第6次国有林野施業実施計画図
8葉の内6



凡		例	
記号	種別	記号	種別
①	天災かんらん危険区域	①	山崩れ危険区域
②	土砂崩れ危険区域	②	崖崩れ危険区域
③	洪水危険区域	③	土砂崩れ危険区域
④	水害危険区域	④	崖崩れ危険区域
⑤	水害危険区域	⑤	崖崩れ危険区域
⑥	水害危険区域	⑥	崖崩れ危険区域
⑦	水害危険区域	⑦	崖崩れ危険区域
⑧	水害危険区域	⑧	崖崩れ危険区域
⑨	水害危険区域	⑨	崖崩れ危険区域
⑩	水害危険区域	⑩	崖崩れ危険区域
⑪	水害危険区域	⑪	崖崩れ危険区域
⑫	水害危険区域	⑫	崖崩れ危険区域
⑬	水害危険区域	⑬	崖崩れ危険区域
⑭	水害危険区域	⑭	崖崩れ危険区域
⑮	水害危険区域	⑮	崖崩れ危険区域
⑯	水害危険区域	⑯	崖崩れ危険区域
⑰	水害危険区域	⑰	崖崩れ危険区域
⑱	水害危険区域	⑱	崖崩れ危険区域
⑲	水害危険区域	⑲	崖崩れ危険区域
⑳	水害危険区域	⑳	崖崩れ危険区域
㉑	水害危険区域	㉑	崖崩れ危険区域
㉒	水害危険区域	㉒	崖崩れ危険区域
㉓	水害危険区域	㉓	崖崩れ危険区域
㉔	水害危険区域	㉔	崖崩れ危険区域
㉕	水害危険区域	㉕	崖崩れ危険区域
㉖	水害危険区域	㉖	崖崩れ危険区域
㉗	水害危険区域	㉗	崖崩れ危険区域
㉘	水害危険区域	㉘	崖崩れ危険区域
㉙	水害危険区域	㉙	崖崩れ危険区域
㉚	水害危険区域	㉚	崖崩れ危険区域
㉛	水害危険区域	㉛	崖崩れ危険区域
㉜	水害危険区域	㉜	崖崩れ危険区域
㉝	水害危険区域	㉝	崖崩れ危険区域
㉞	水害危険区域	㉞	崖崩れ危険区域
㉟	水害危険区域	㉟	崖崩れ危険区域
㊱	水害危険区域	㊱	崖崩れ危険区域
㊲	水害危険区域	㊲	崖崩れ危険区域
㊳	水害危険区域	㊳	崖崩れ危険区域
㊴	水害危険区域	㊴	崖崩れ危険区域
㊵	水害危険区域	㊵	崖崩れ危険区域
㊶	水害危険区域	㊶	崖崩れ危険区域
㊷	水害危険区域	㊷	崖崩れ危険区域
㊸	水害危険区域	㊸	崖崩れ危険区域
㊹	水害危険区域	㊹	崖崩れ危険区域
㊺	水害危険区域	㊺	崖崩れ危険区域
㊻	水害危険区域	㊻	崖崩れ危険区域
㊼	水害危険区域	㊼	崖崩れ危険区域
㊽	水害危険区域	㊽	崖崩れ危険区域
㊾	水害危険区域	㊾	崖崩れ危険区域
㊿	水害危険区域	㊿	崖崩れ危険区域



令和5年度 立入禁止区域図
船行森林事務所
電話 0997-46-2144

令和5年度 立入禁止区域図
春牧森林事務所
電話 0997-46-2009

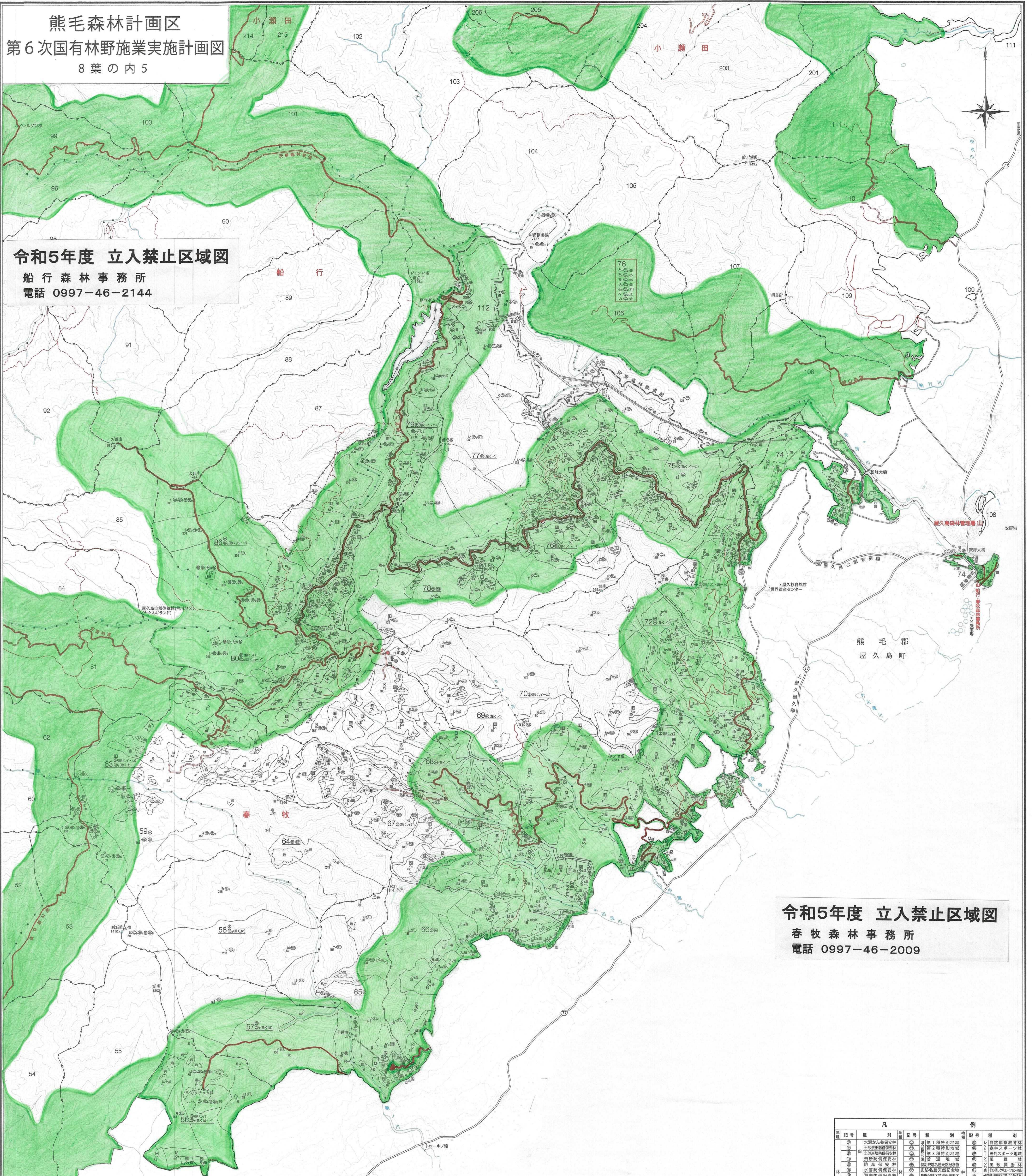
凡例		
立入禁止区域		令5.4.1 ～ 令6.3.31
立入禁止区域		令5.4.1 ～ 令6.3.31

九州森林管理局 熊毛森林管理室 船行担当区

令和二年
度未
策現
定況

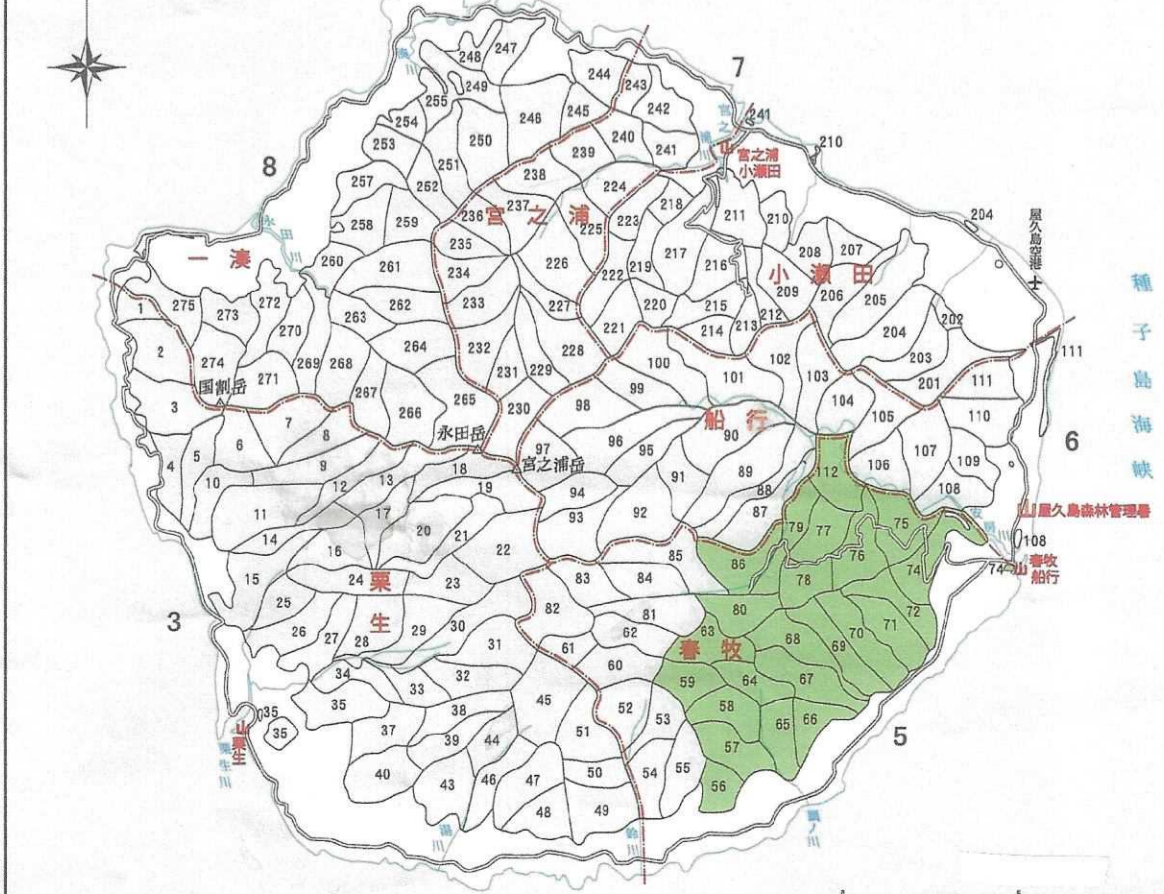
熊毛森林計画区
第6次国有林野施業実施計画図
8葉の内5

令和5年度 立入禁止区域図
船行森林事務所
電話 0997-46-2144



令和5年度 立入禁止区域図
春牧森林事務所
電話 0997-46-2009

屋久島町位置図



凡例

立入禁止区域		令5.4.1 ~ 令6.3.31
立入禁止区域		令5.4.1 ~ 令6.3.31

凡例

記号	種別	記号	種別	記号	種別
◎	水源の保護区域	◎	特別保護地区	◎	自然環境保全地域
◎	水源の特別保護区域	◎	特別保護地区	◎	自然環境保全地域
◎	水源の特別保護区域	◎	特別保護地区	◎	自然環境保全地域
◎	水源の特別保護区域	◎	特別保護地区	◎	自然環境保全地域
◎	水源の特別保護区域	◎	特別保護地区	◎	自然環境保全地域
◎	水源の特別保護区域	◎	特別保護地区	◎	自然環境保全地域
◎	水源の特別保護区域	◎	特別保護地区	◎	自然環境保全地域
◎	水源の特別保護区域	◎	特別保護地区	◎	自然環境保全地域
◎	水源の特別保護区域	◎	特別保護地区	◎	自然環境保全地域
◎	水源の特別保護区域	◎	特別保護地区	◎	自然環境保全地域
◎	水源の特別保護区域	◎	特別保護地区	◎	自然環境保全地域

九州森林管理局 屋久島森林管理署 春牧担当区

所在地 鹿児島県 熊毛郡 屋久島町

屋久島 56°59'39"〜80°00'00" 林班