令和7年度

有害鳥獣捕獲における
立入禁止区域図

令和7年4月1日～令和7年10月31日

※立入禁止区域が判別し難い場合は、管轄している森林事務所または署までお問い合わせ下さい。

大隅森林管理署

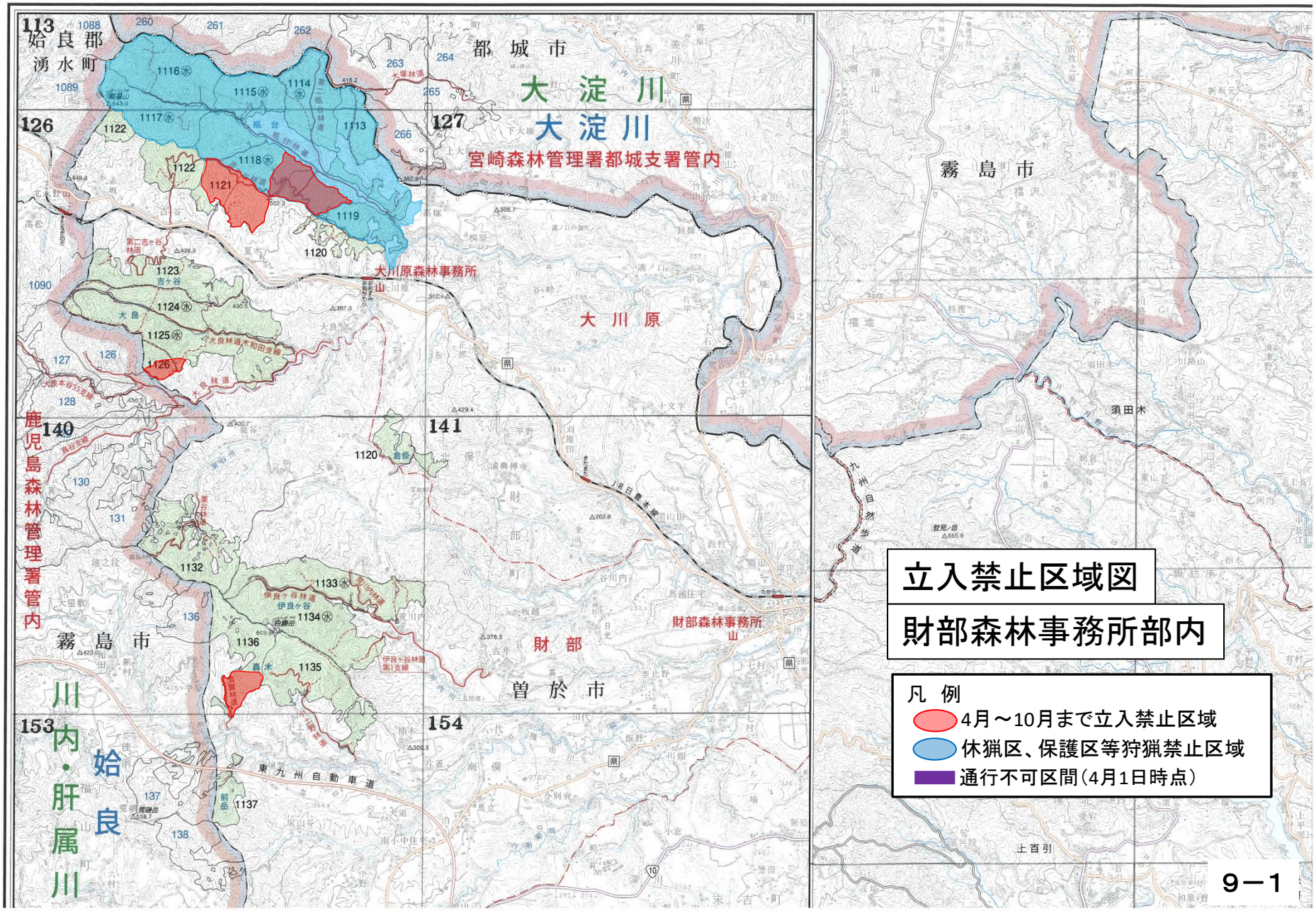
立入禁止区域図
財部森林事務所部内
凡 例
4月～10月まで立入禁止区域
休猟区、保護区等狩猟禁止区域
通行不可区間（4月1日時点）
大淀川
大淀川
宮崎森林管理署都城支署管内
都城市
姶良郡
湧水町
霧島市
大川原
大川原森林事務所
財部
財部森林事務所
曽於市
須田木
鹿児島森林管理署管内
川内・肝属川
姶良
東九州自動車道
九州自然歩道
113
126
127
140
141
153
154

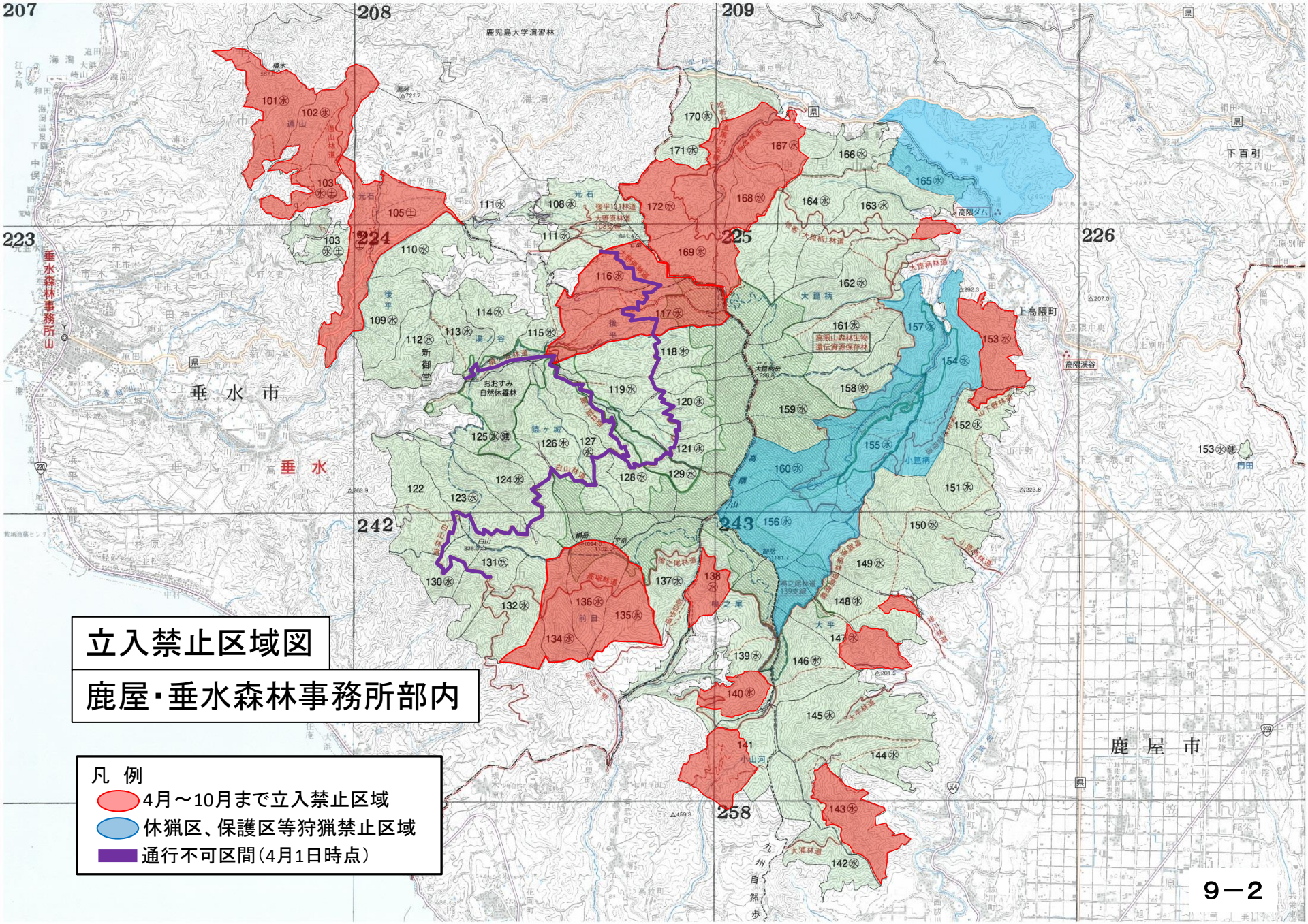
立入禁止区域図
鹿屋・垂水森林事務所部内
凡　例
4月～10月まで立入禁止区域
休猟区、保護区等狩猟禁止区域
通行不可区間（4月1日時点）
垂水市
鹿屋市
高隈ダム
上高隈町
高隈渓谷
鹿児島大学演習林
垂水森林事務所山
9－2

立入禁止区域図

志布志森林事務所部内

凡　例

- 4月～10月まで立入禁止区域
- 休猟区、保護区等狩猟禁止区域
- 通行不可区間（4月1日時点）

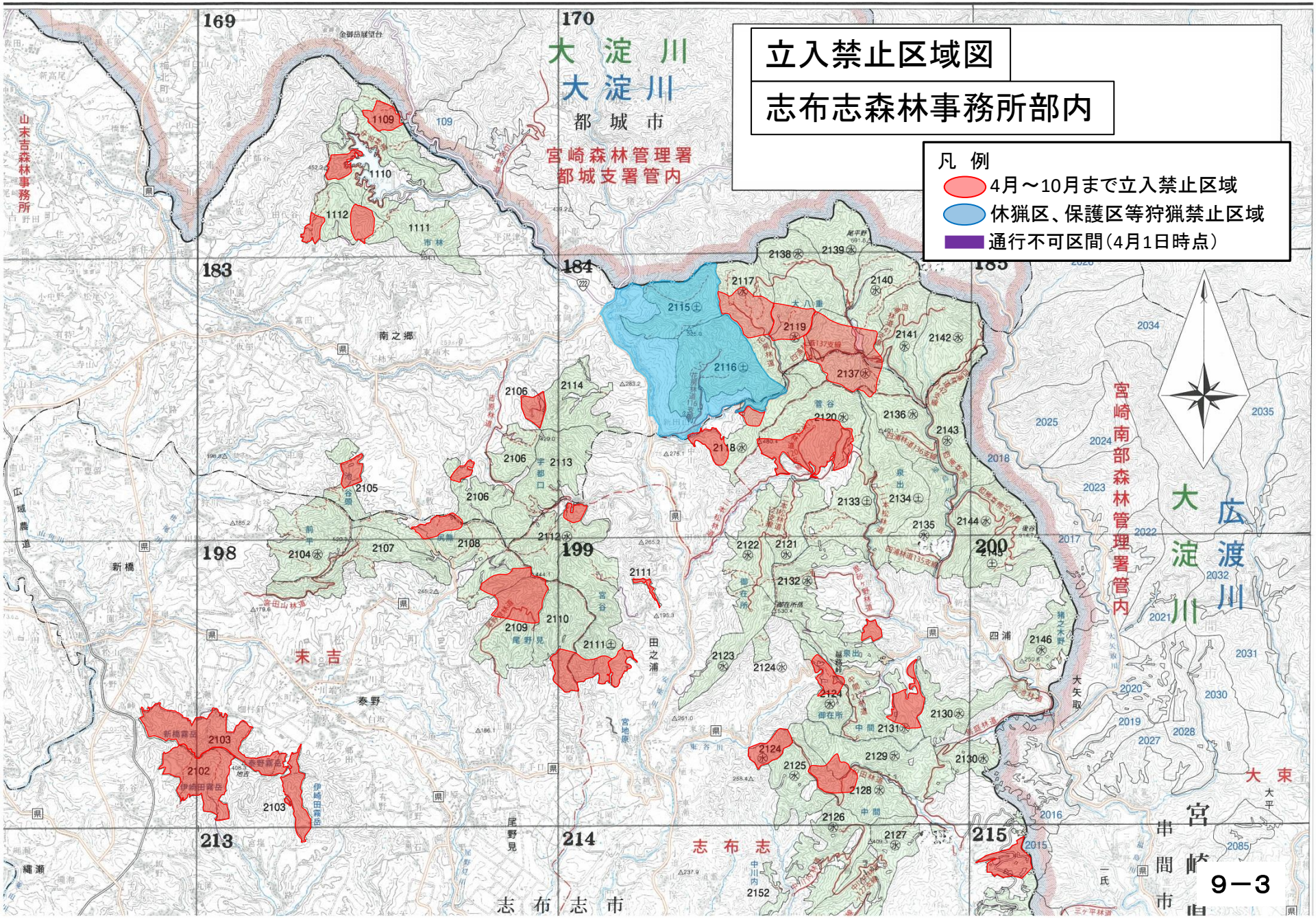

立入禁止区域図

志布志・高山森林事務所部内

凡　例

- 4月～10月まで立入禁止区域
- 休猟区、保護区等狩猟禁止区域
- 通行不可区間（4月1日時点）

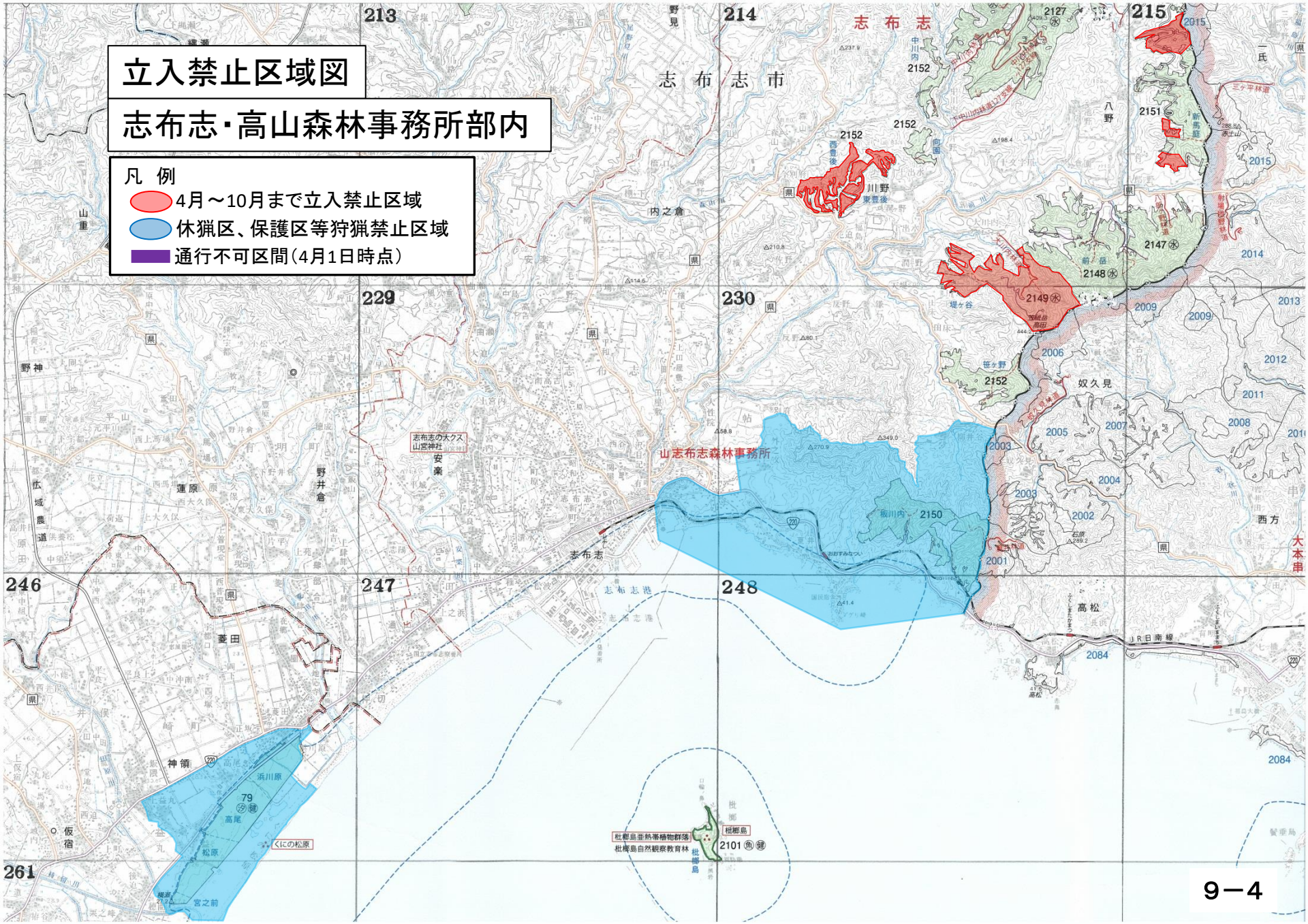

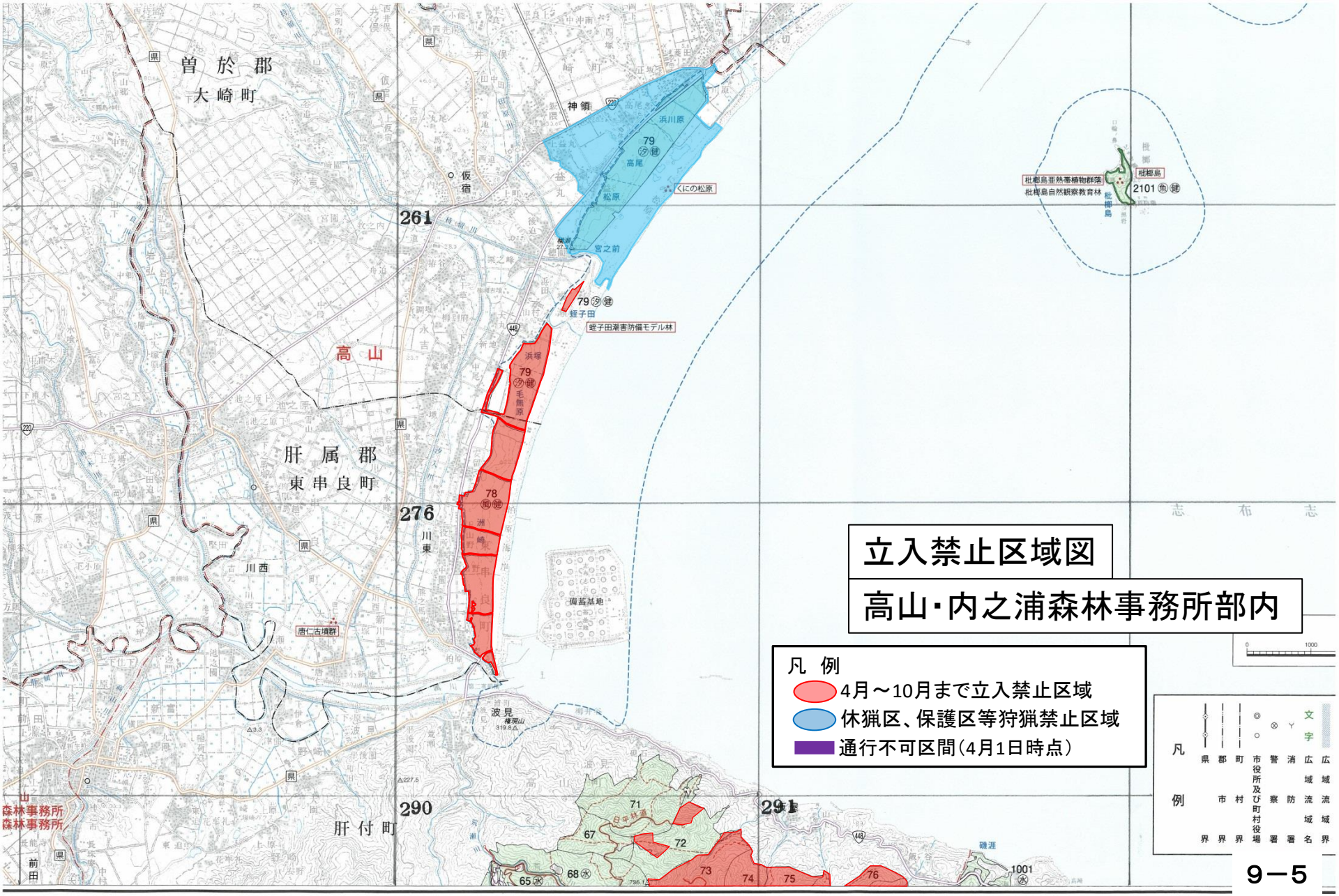
立入禁止区域図
高山・内之浦森林事務所部内
凡 例
4月～10月まで立入禁止区域
休猟区、保護区等狩猟禁止区域
通行不可区間（4月1日時点）
曽於郡
大崎町
肝属郡
東串良町
肝付町
高山
神領
浜川原
高尾
松原
くにの松原
宮之前
蛭子田
蛭子田潮害防備モデル林
浜塚
毛無原
洲崎
備蓄基地
唐仁古墳群
波見
枇榔島亜熱帯植物群落
枇榔島自然観察教育林
枇榔島
261
276
290
291
79
78
71
67
72
73
74
75
76
68
65
1001
2101

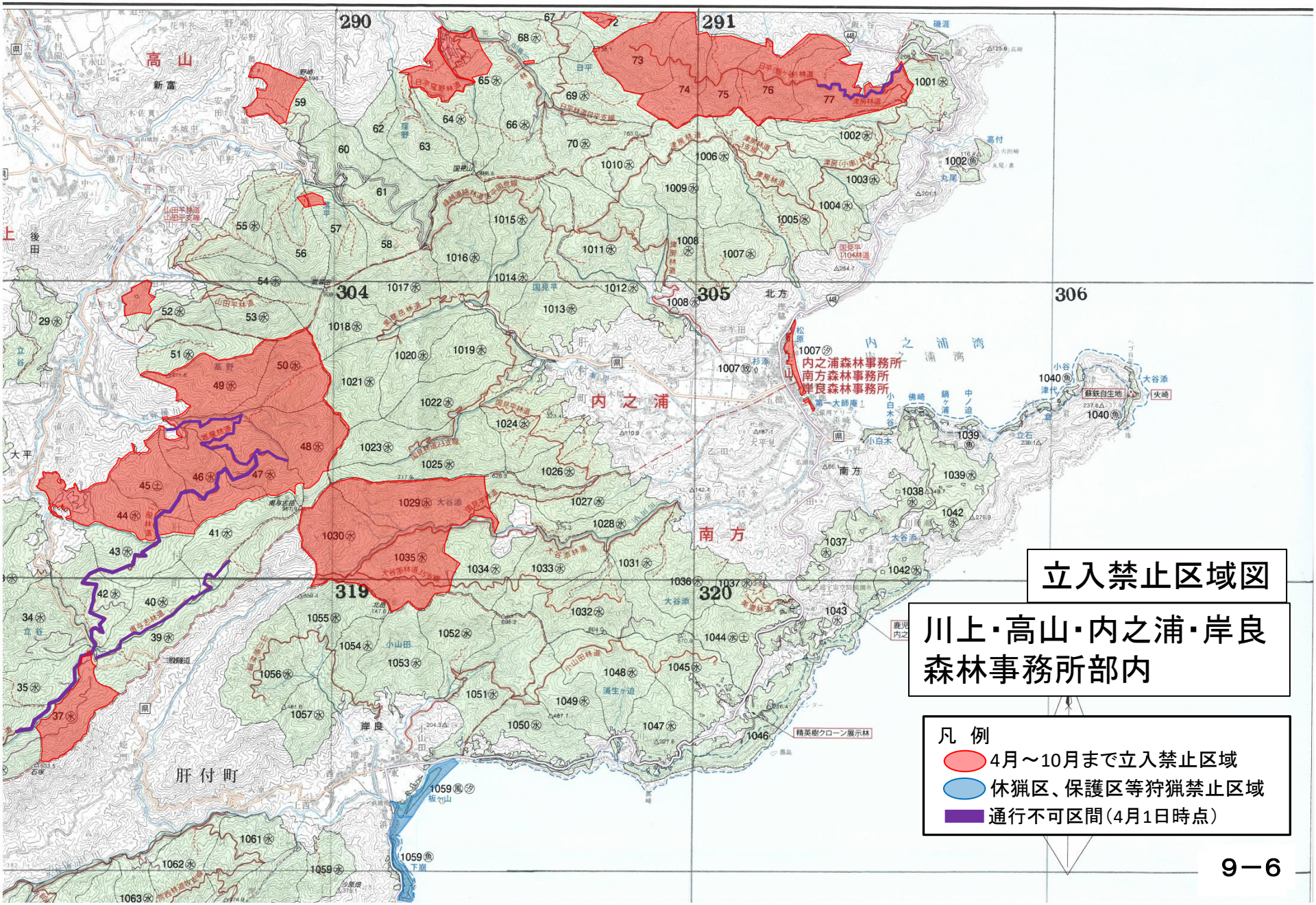
立入禁止区域図
川上・高山・内之浦・岸良
森林事務所部内
凡　例
4月～10月まで立入禁止区域
休猟区、保護区等狩猟禁止区域
通行不可区間（4月1日時点）
内之浦森林事務所
南方森林事務所
岸良森林事務所
高山
内之浦
南方
岸良
肝付町
内之浦湾
290
291
304
305
306
319
320

立入禁止区域図

大根占・川上・高山・内之浦・岸良森林事務所部内

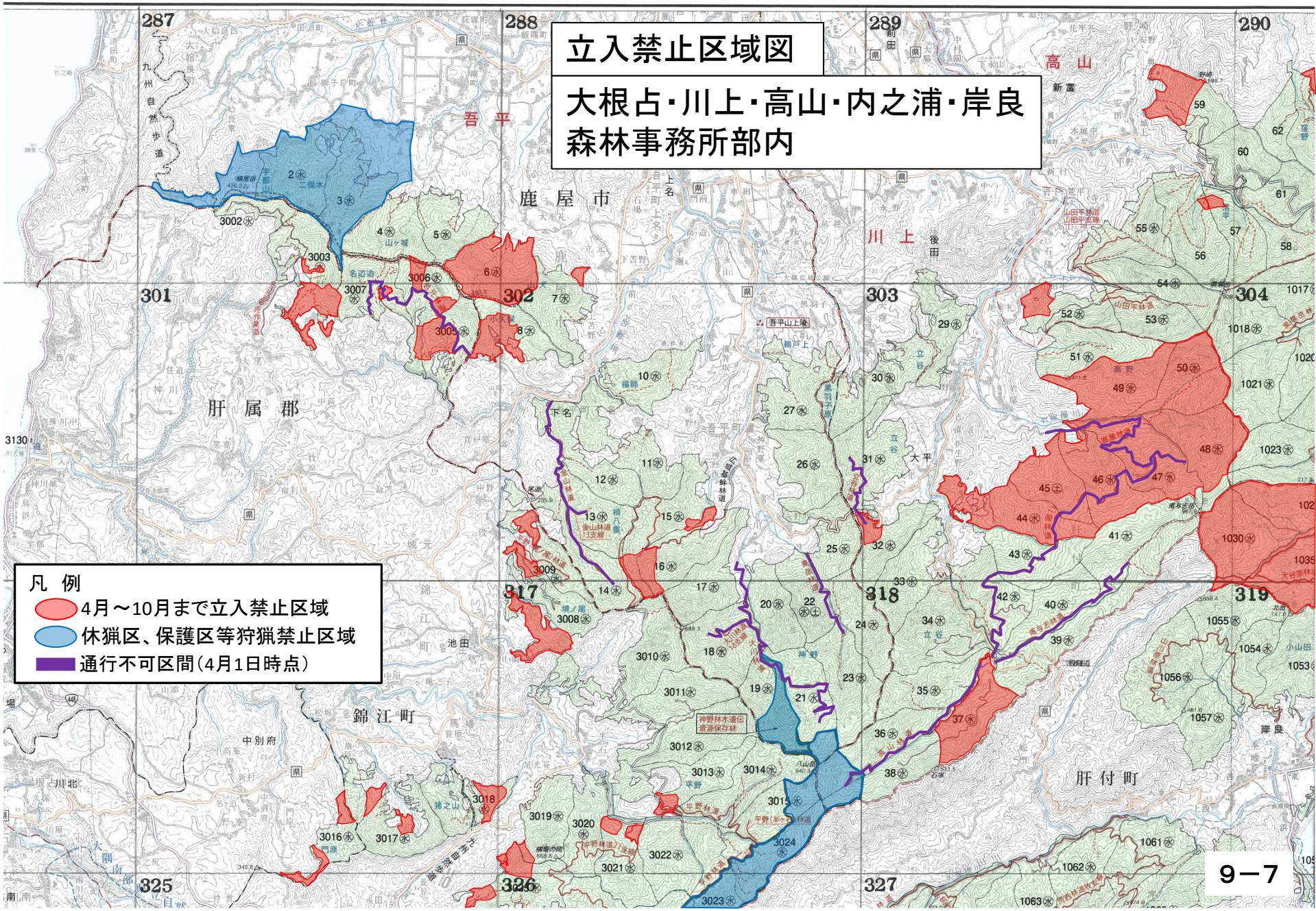

立入禁止区域図

大根占・根占・田代・岸良森林事務所部内

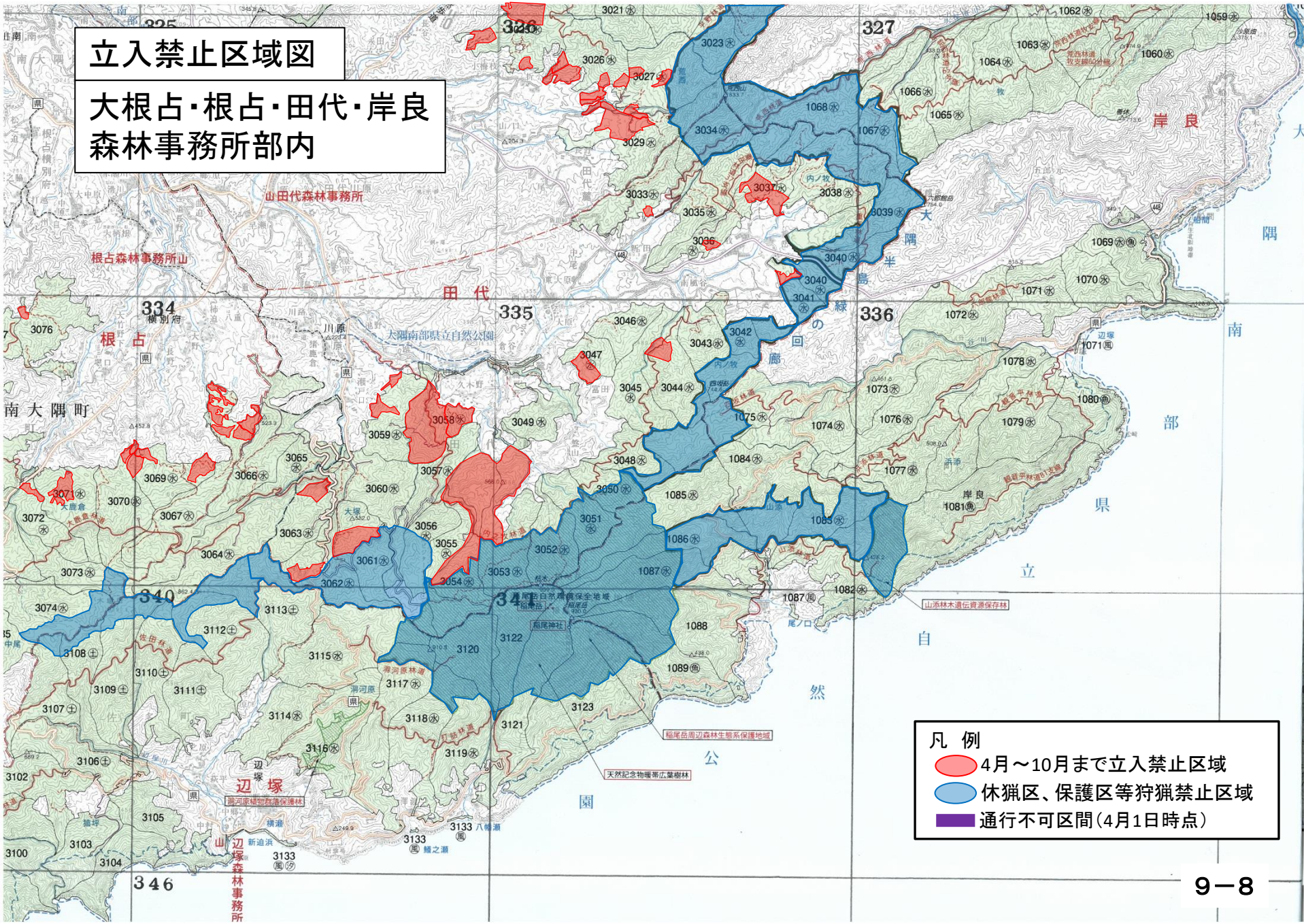

立入禁止区域図
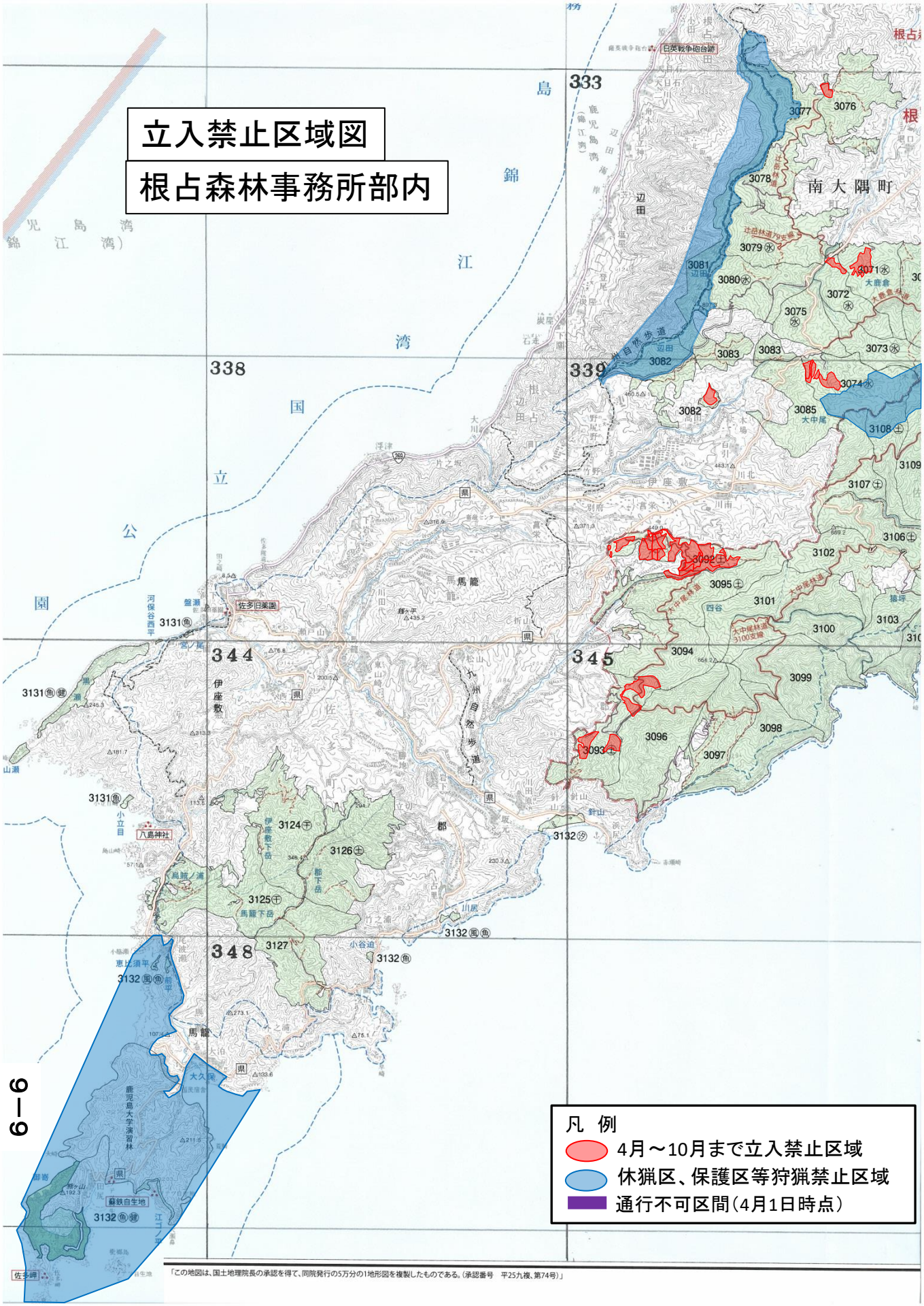
根占森林事務所部内