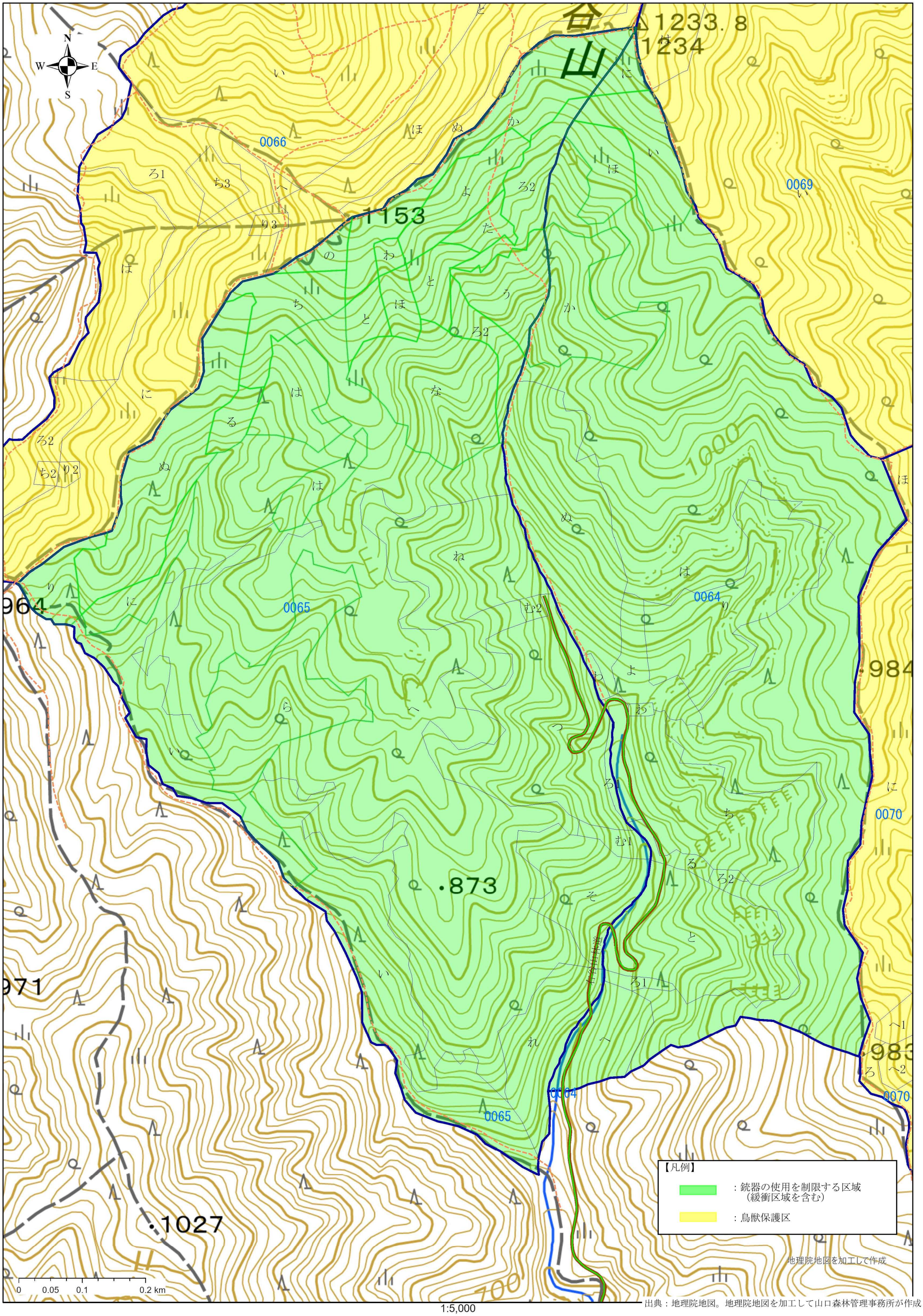

1:5,000

出典：地理院地図。地理院地図を加工して山口森林管理事務所が作成

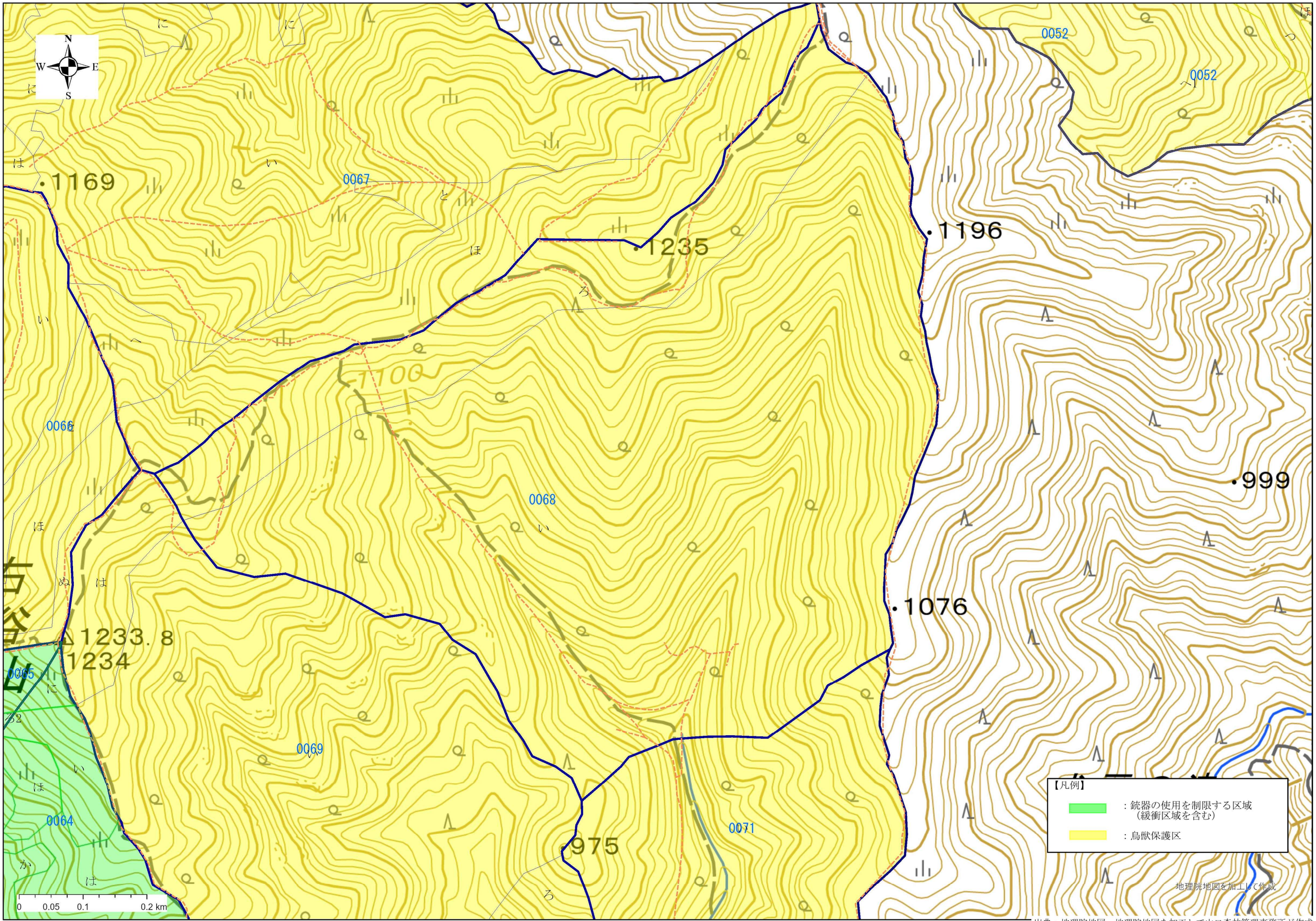

1:5,000

出典：地理院地図。地理院地図を加工して山口森林管理事務所が作成

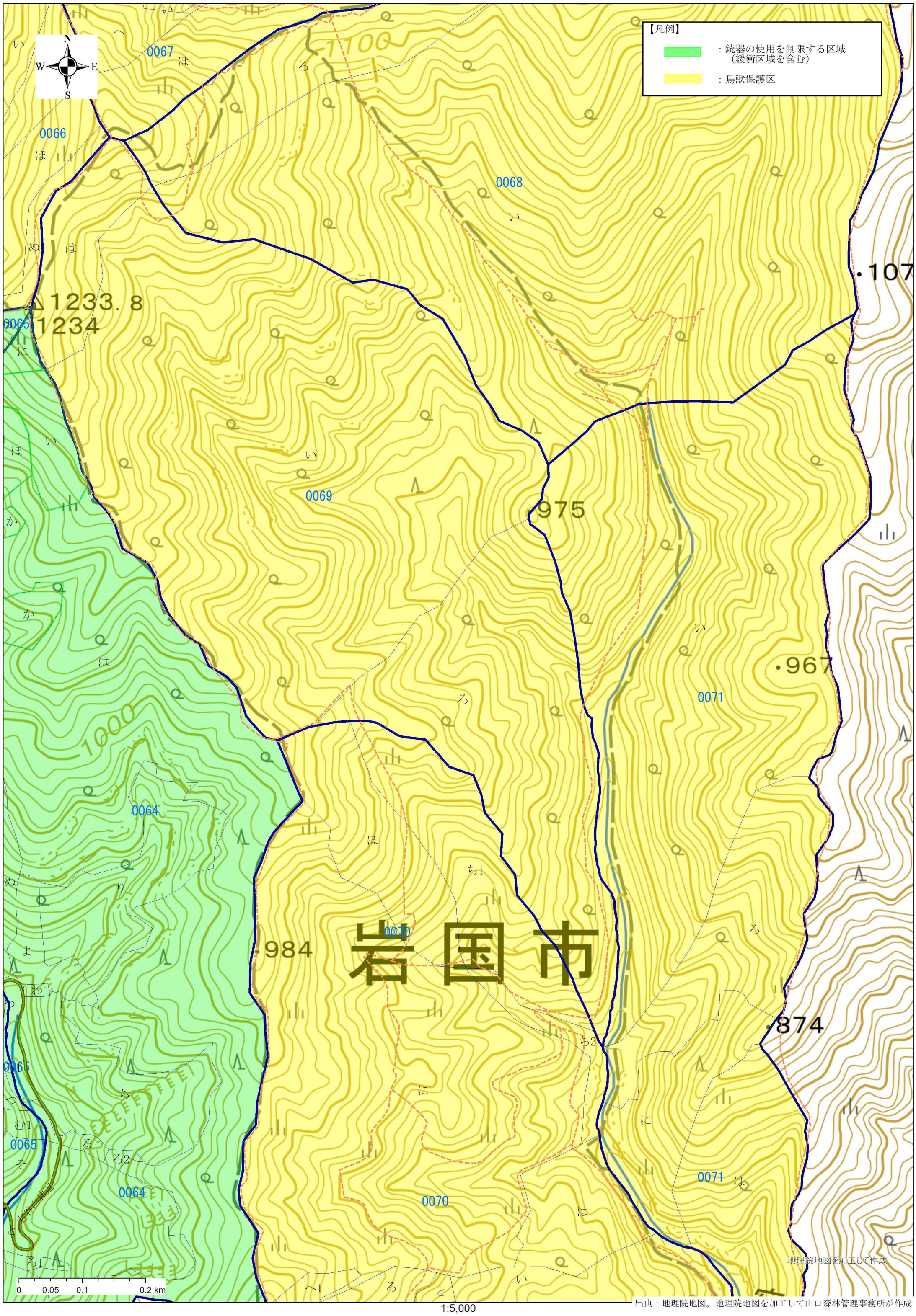

1:5,000

出典：地理院地図。地理院地図を加工して山口森林管理事務所が作成

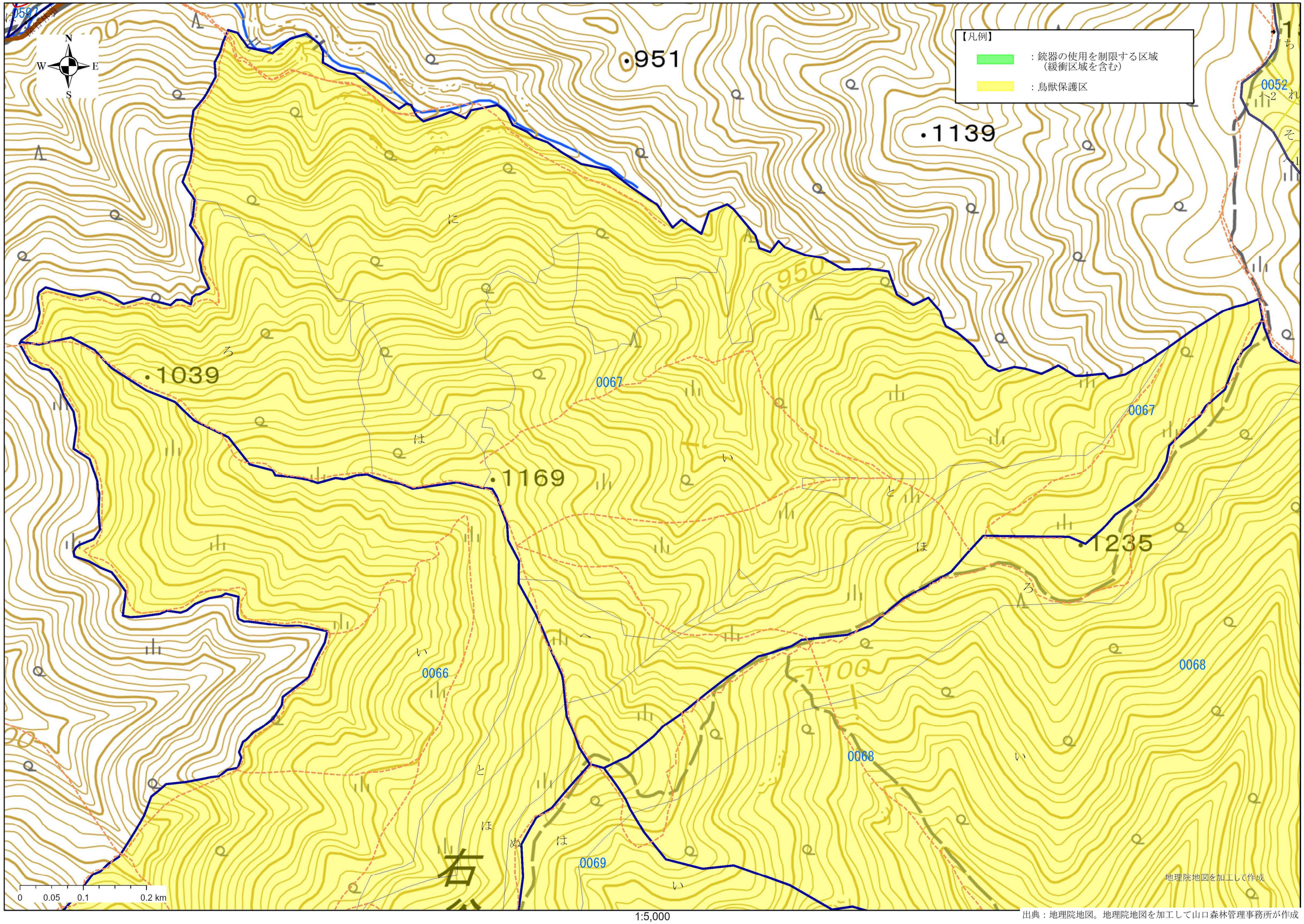

1:5,000

出典：地理院地図。地理院地図を加工して山口森林管理事務所が作成

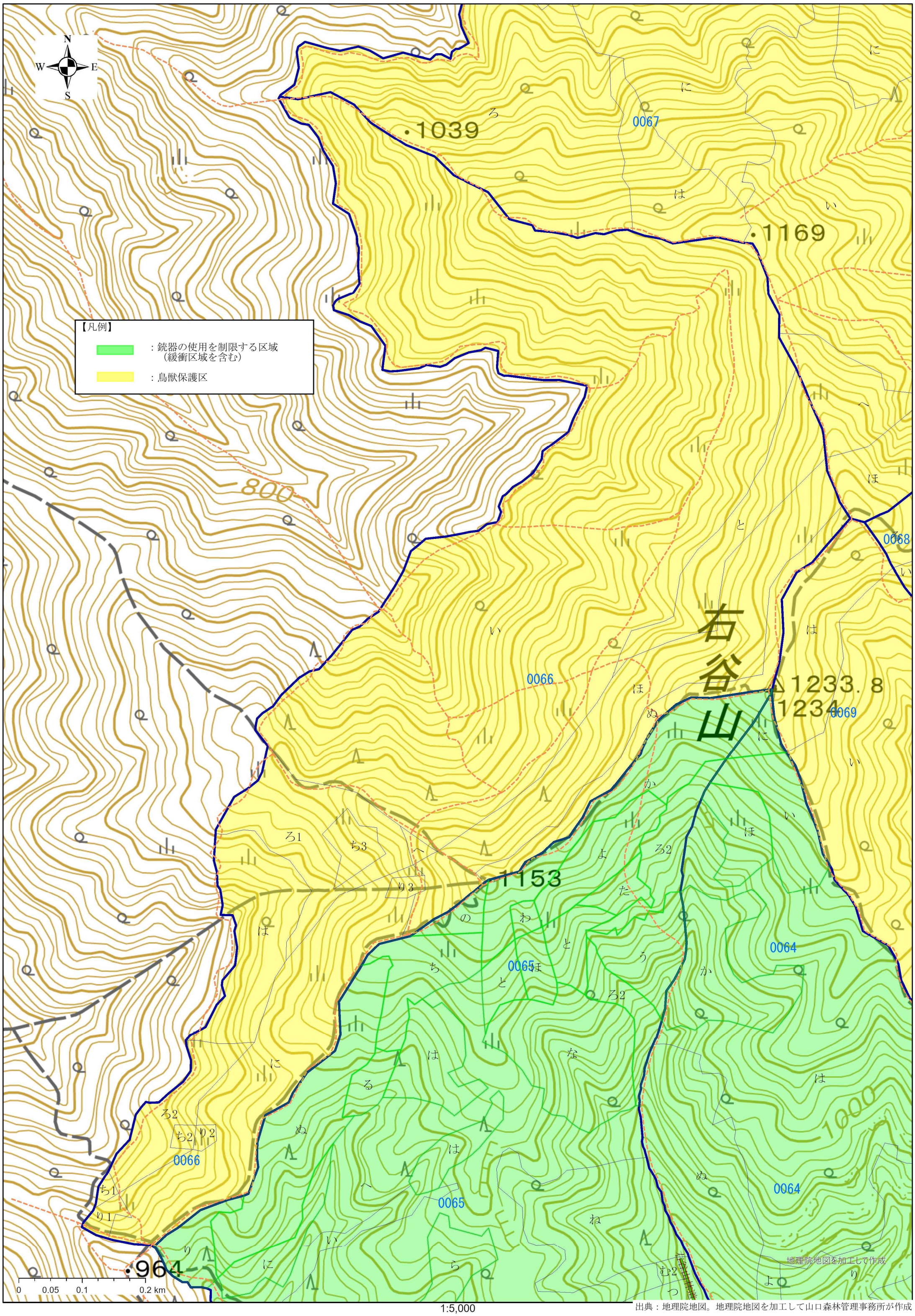

1:5,000

出典：地理院地図。地理院地図を加工して山口森林管理事務所が作成

岩国市

984

983

909

874

672

672

寂地峡

五竜の滝

0064

0069

0070

0071

【凡例】

：銃器の使用を制限する区域
（緩衝区域を含む）

：鳥獣保護区

0 0.05 0.1 0.2 km

1:5,000

地理院地図を加工して作成

出典：地理院地図。地理院地図を加工して山口森林管理事務所が作成