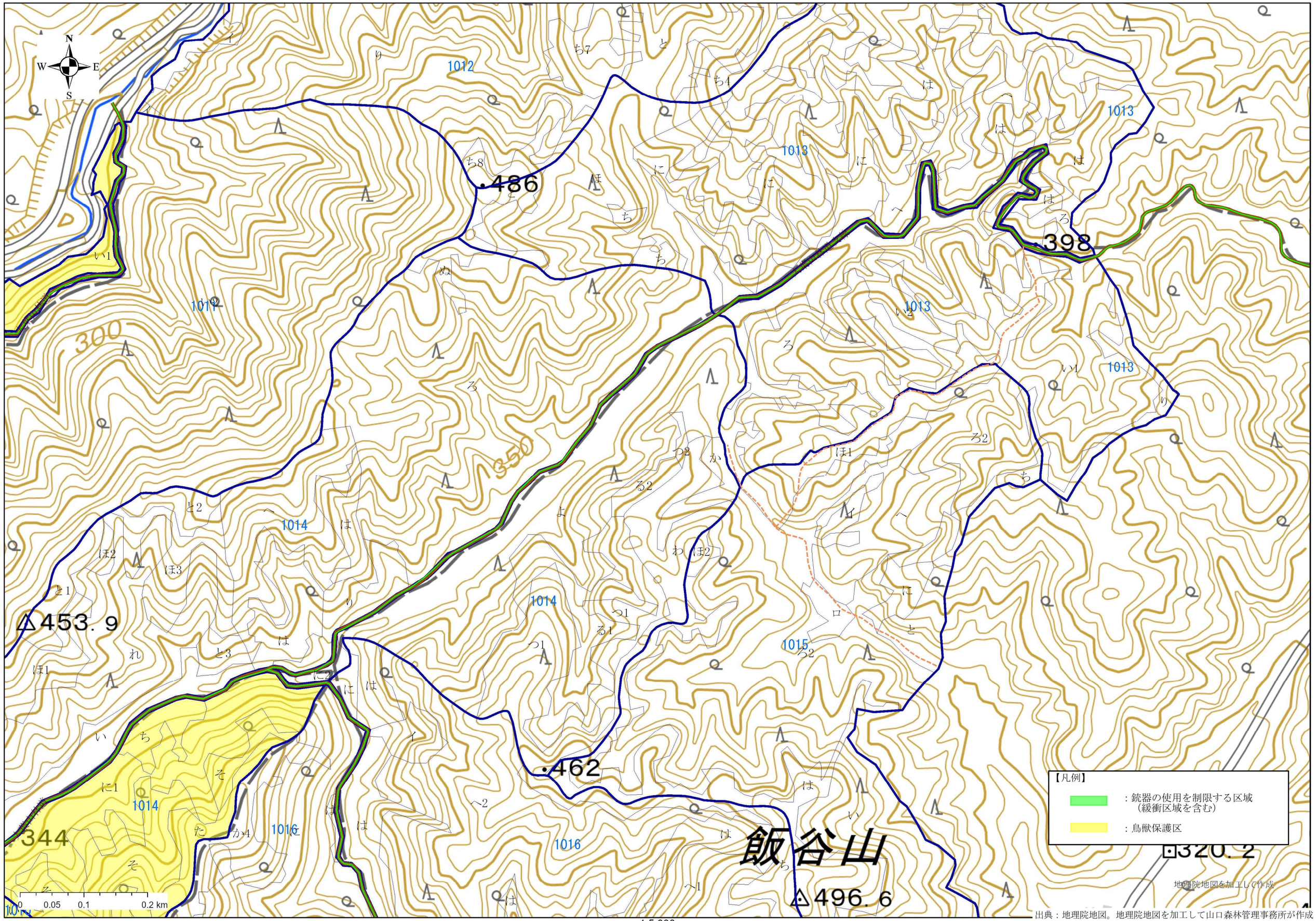

1:5,000

出典：地理院地図。地理院地図を加工して山口森林管理事務所が作成

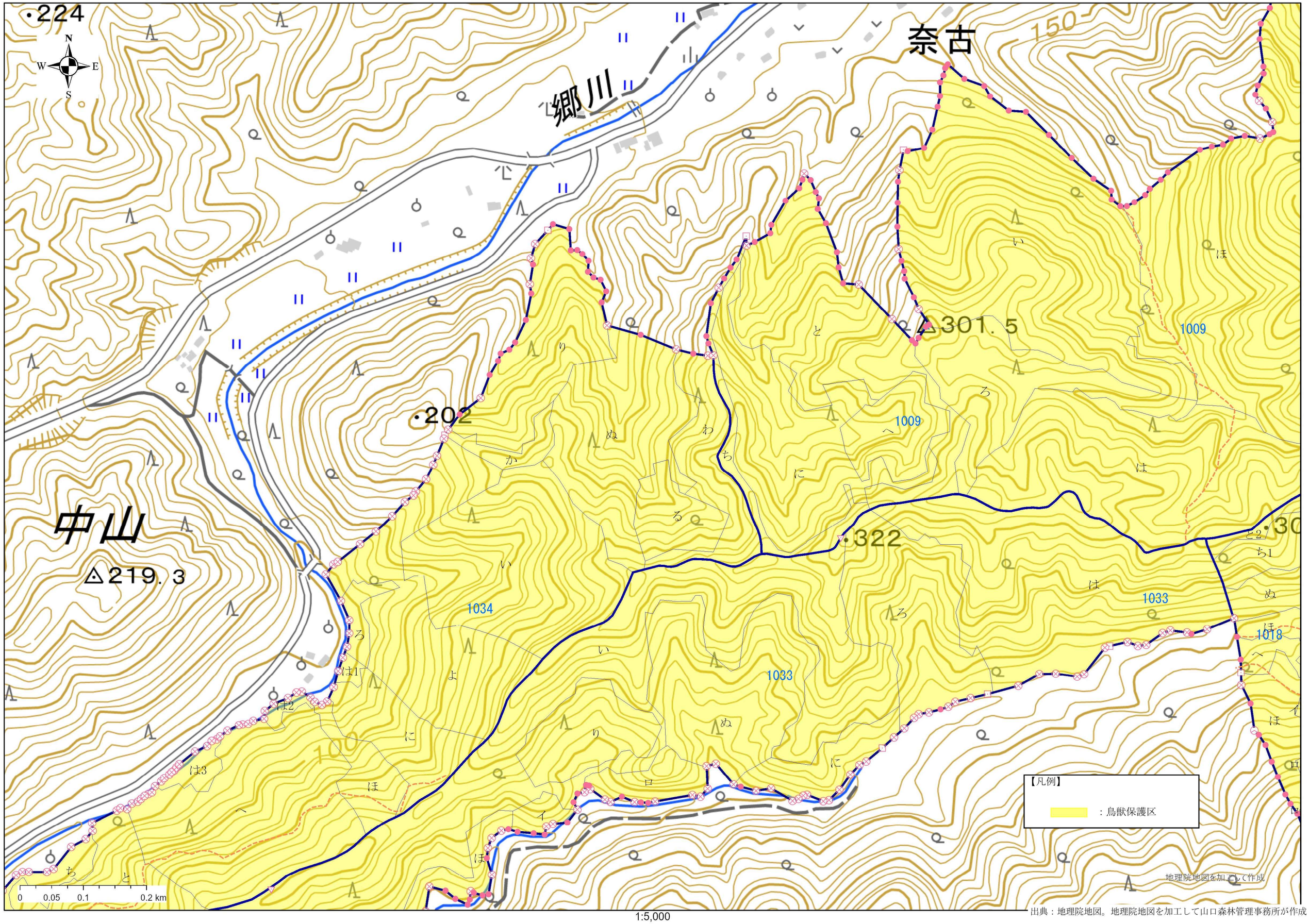

出典：地理院地図。地理院地図を加工して山口森林管理事務所が作成

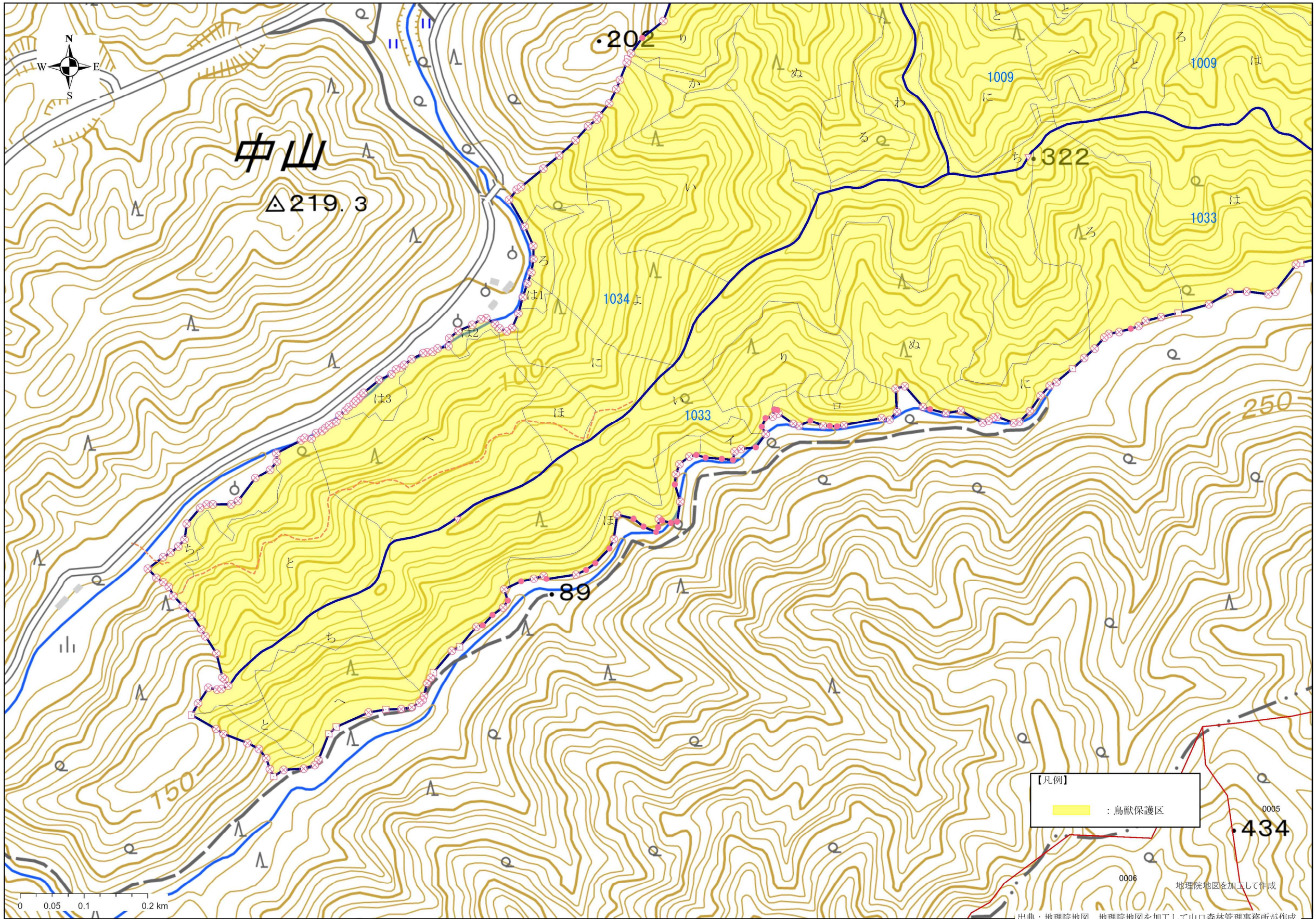

1:5,000

出典：地理院地図。地理院地図を加工して山口森林管理事務所が作成

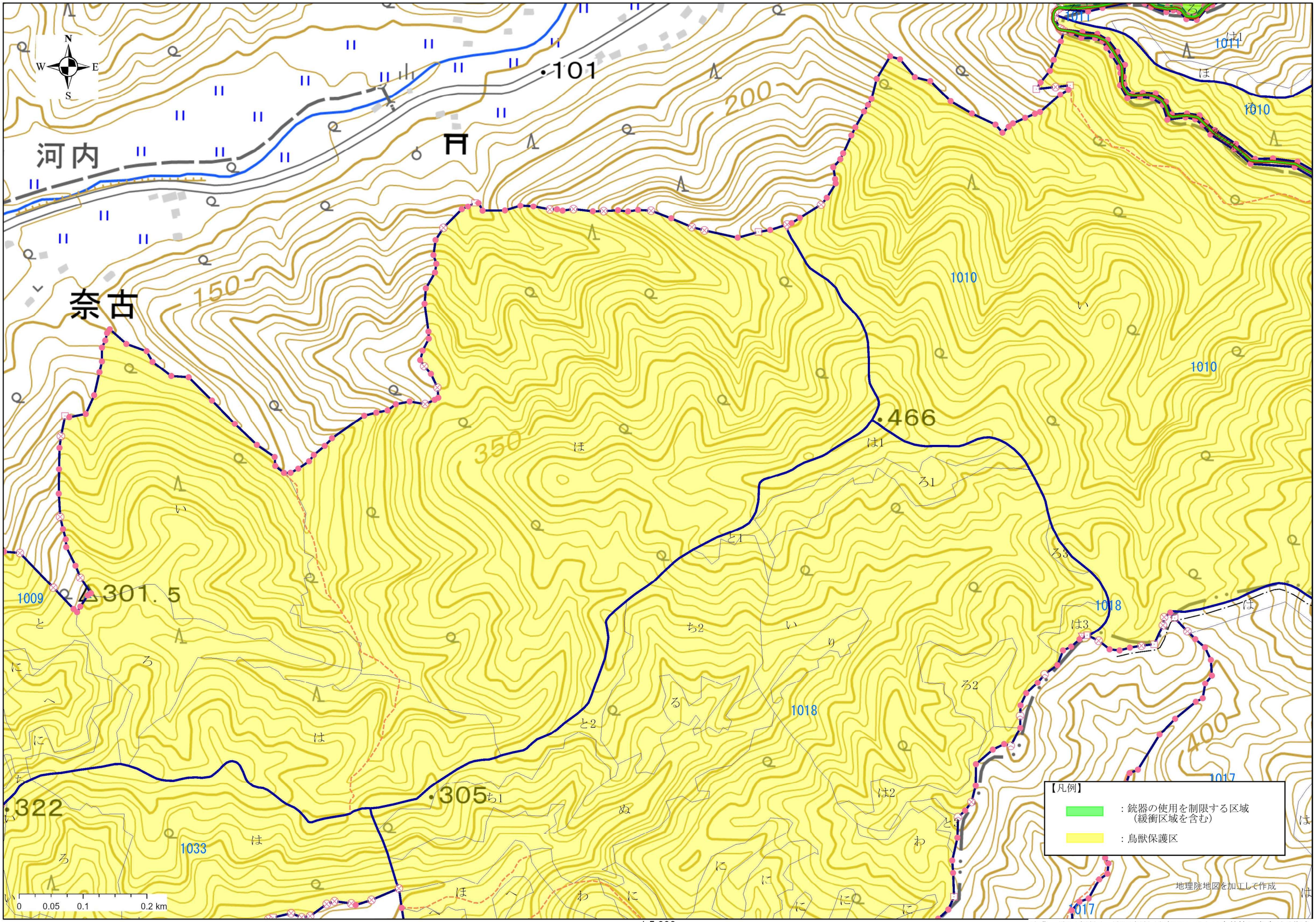

地理院地図を加工して作成

1:5,000

出典：地理院地図。地理院地図を加工して山口森林管理事務所が作成

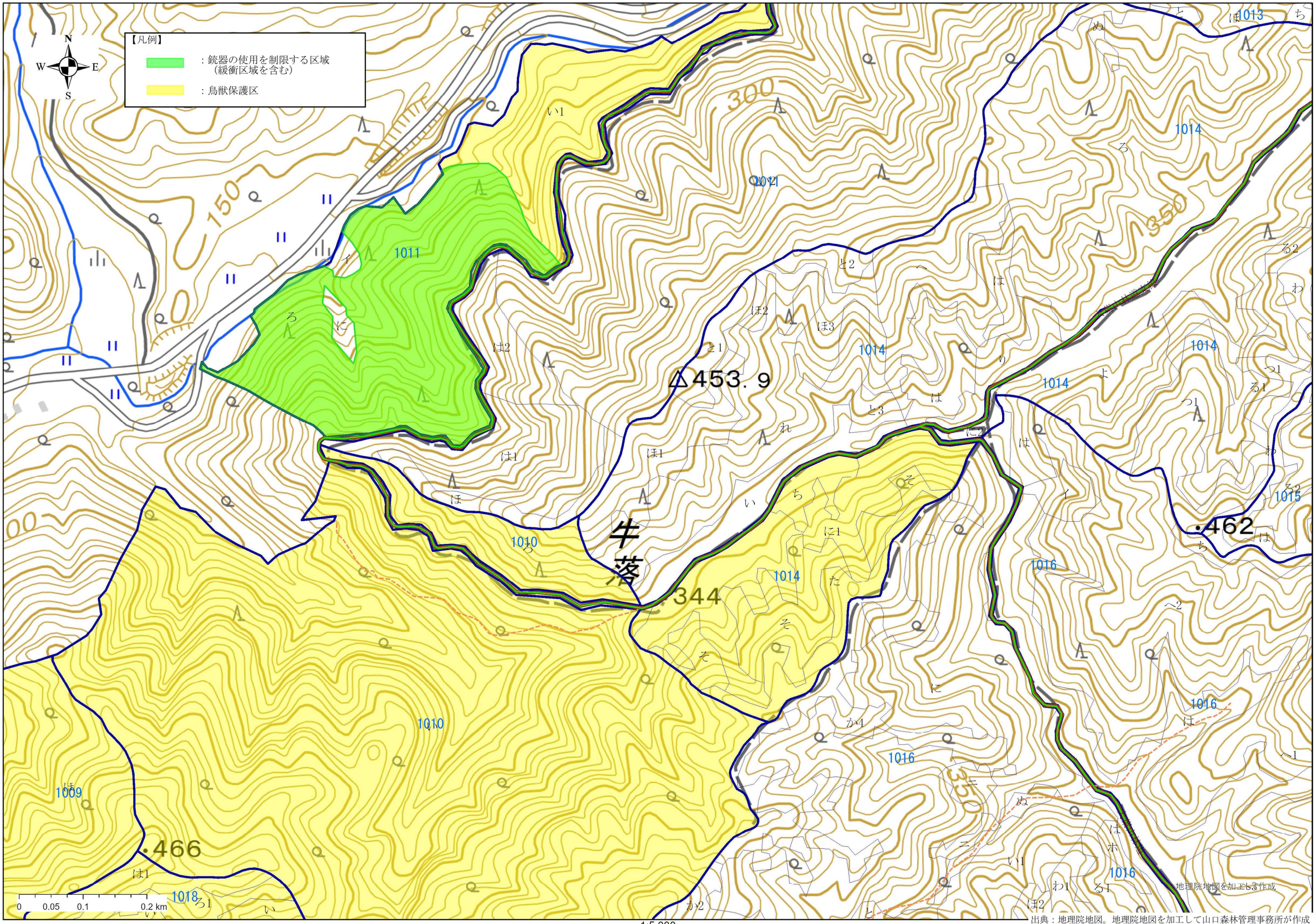

1:5,000

出典：地理院地図。地理院地図を加工して山口森林管理事務所が作成

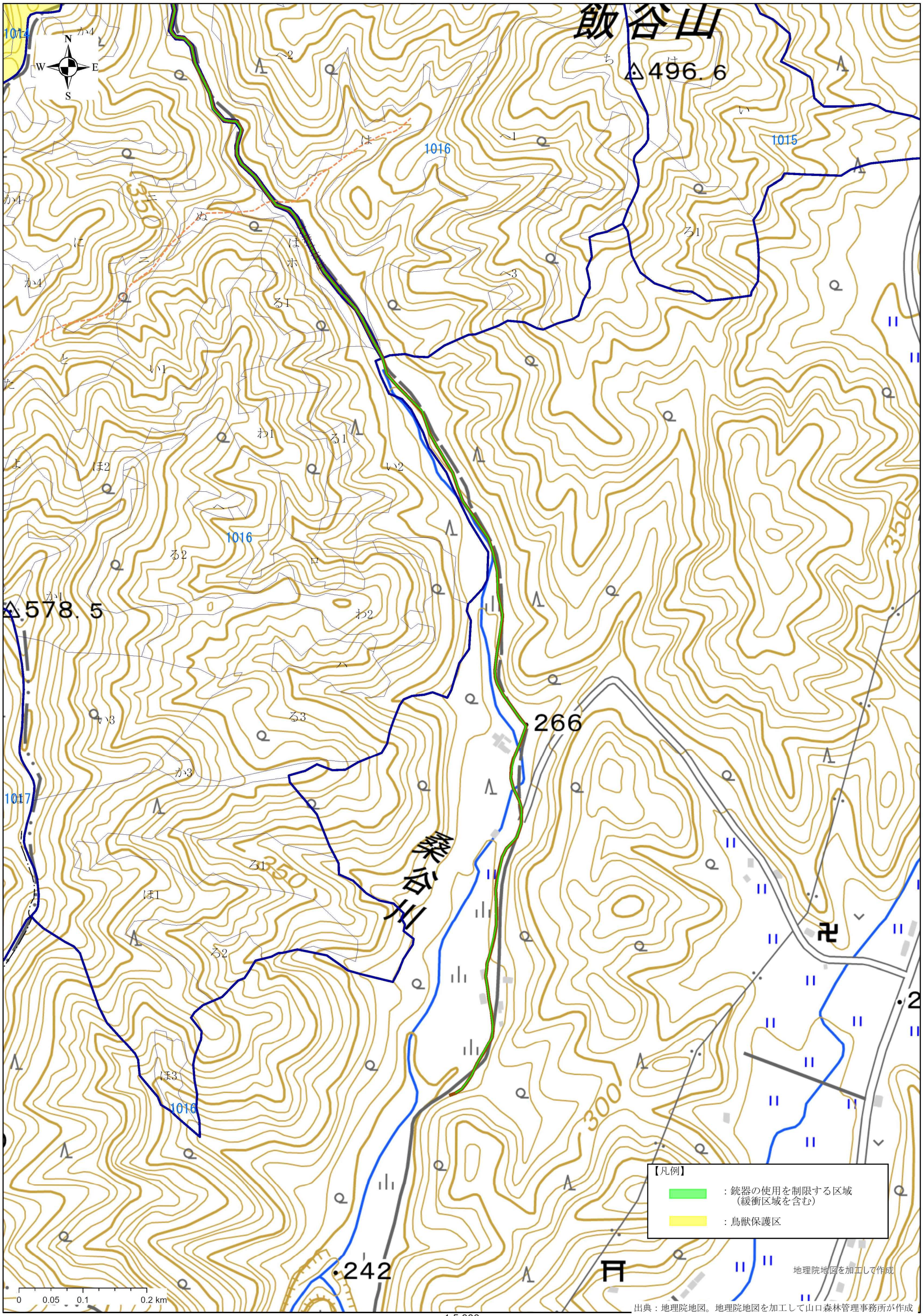
飯谷山
△496.6
△578.5
266
242
1016
1015
1017
350
300
N
S
E
W
【凡例】
：銃器の使用を制限する区域
（緩衝区域を含む）
：鳥獣保護区
地理院地図を加工して作成
0
0.05
0.1
0.2 km
出典：地理院地図。地理院地図を加工して山口森林管理事務所が作成

1:5,000

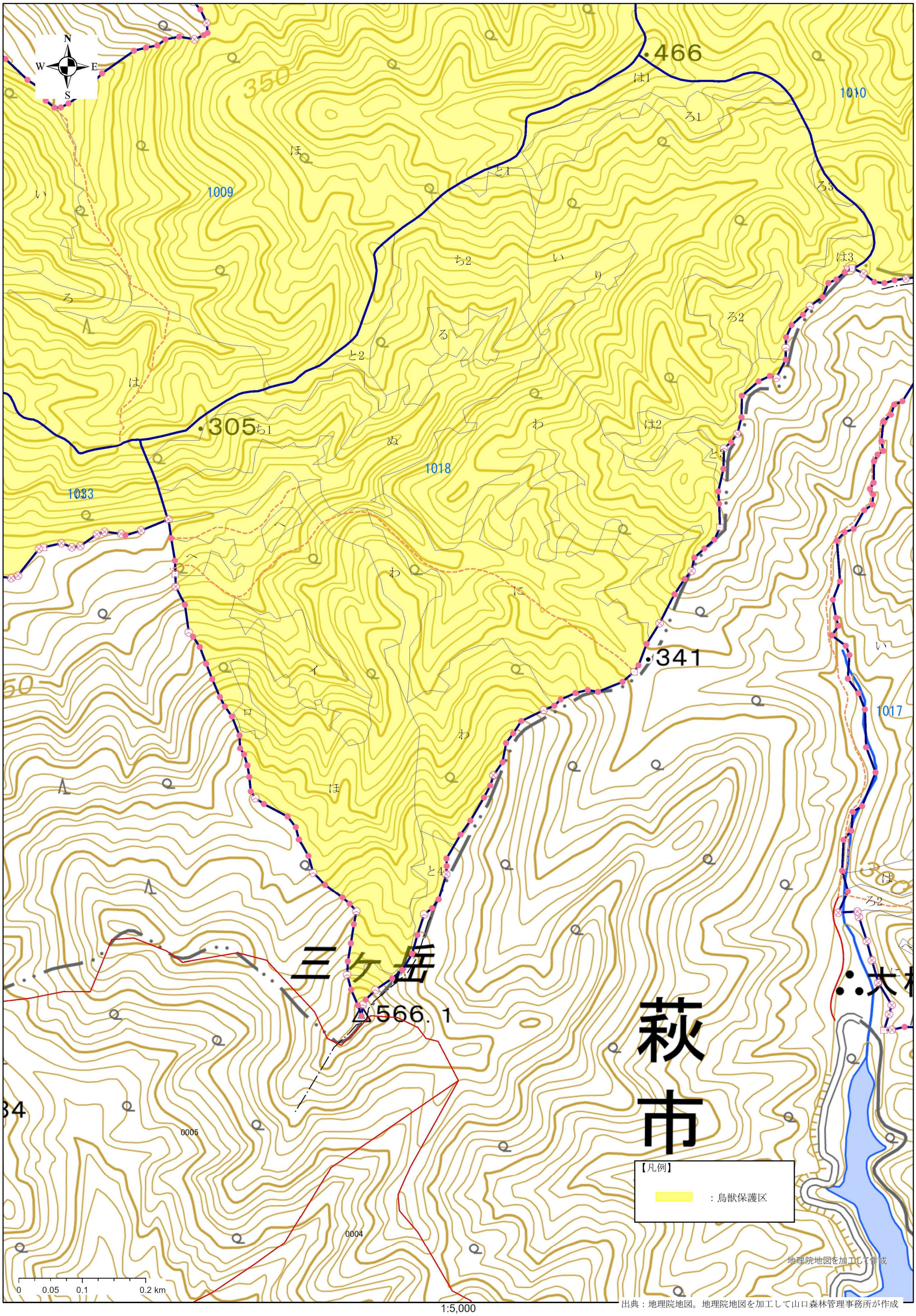

1:5,000

出典：地理院地図。地理院地図を加工して山口森林管理事務所が作成