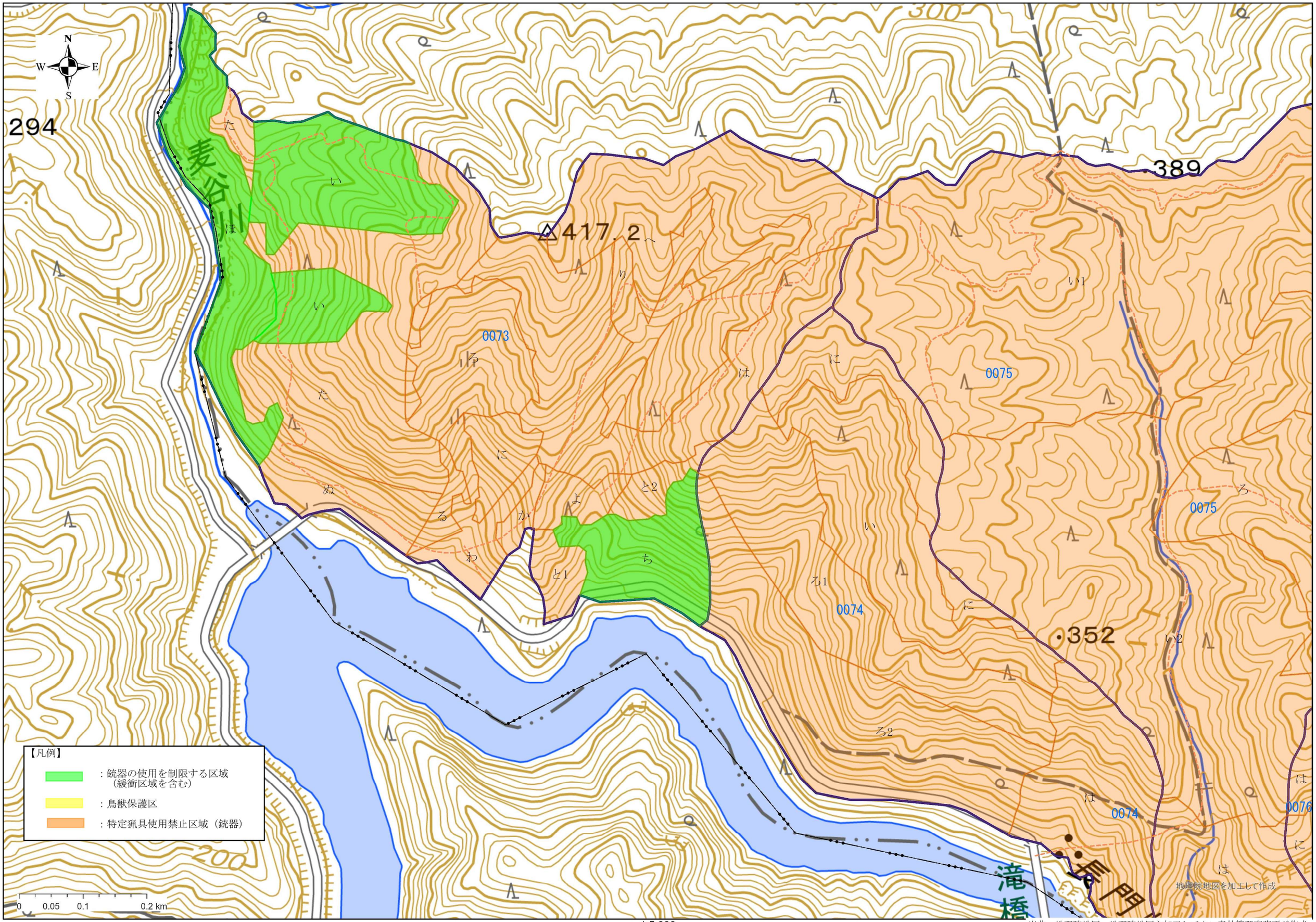

1:5,000

出典：地理院地図。地理院地図を加工して山口森林管理事務所が作成

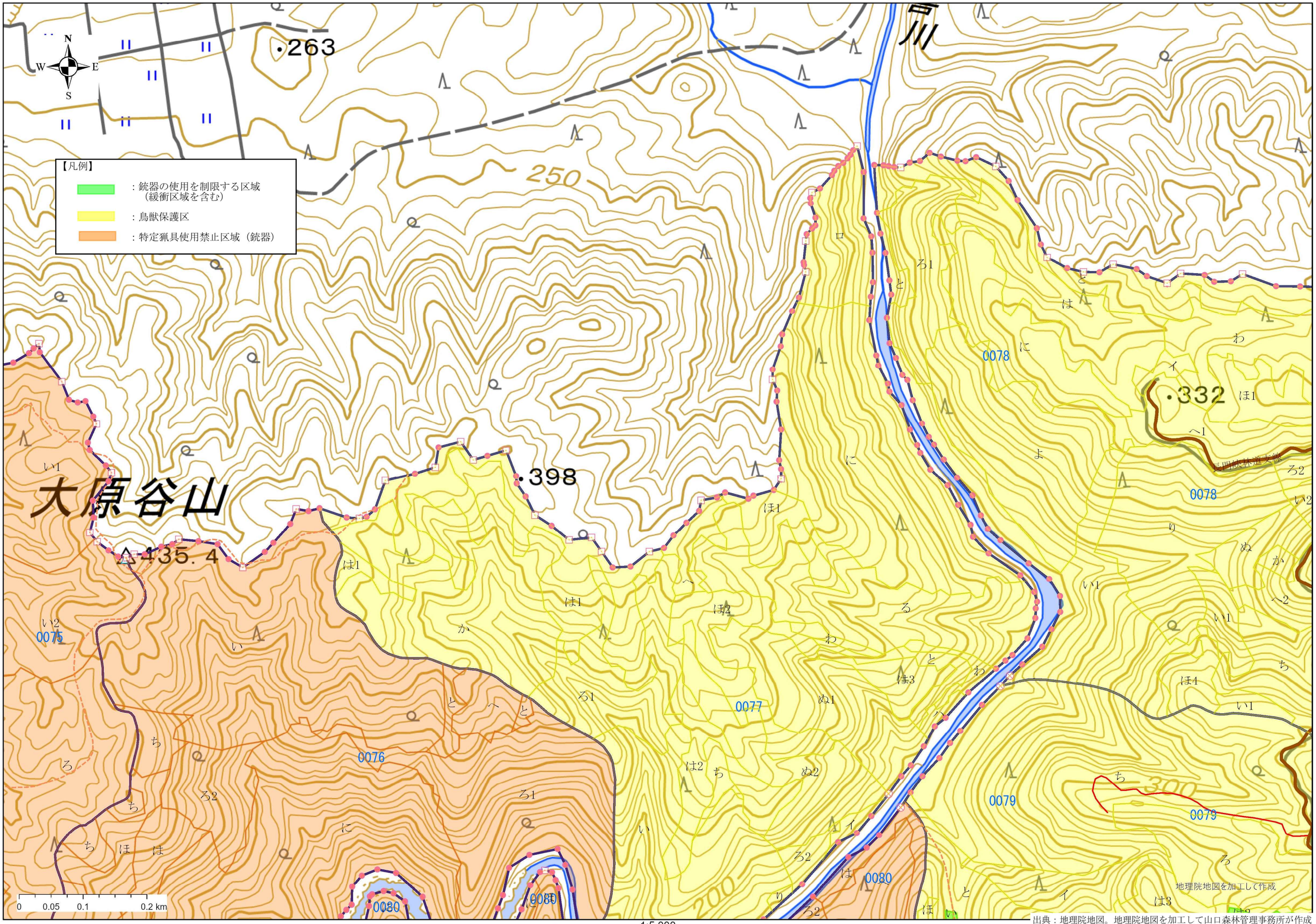

1:5,000

出典：地理院地図。地理院地図を加工して山口森林管理事務所が作成

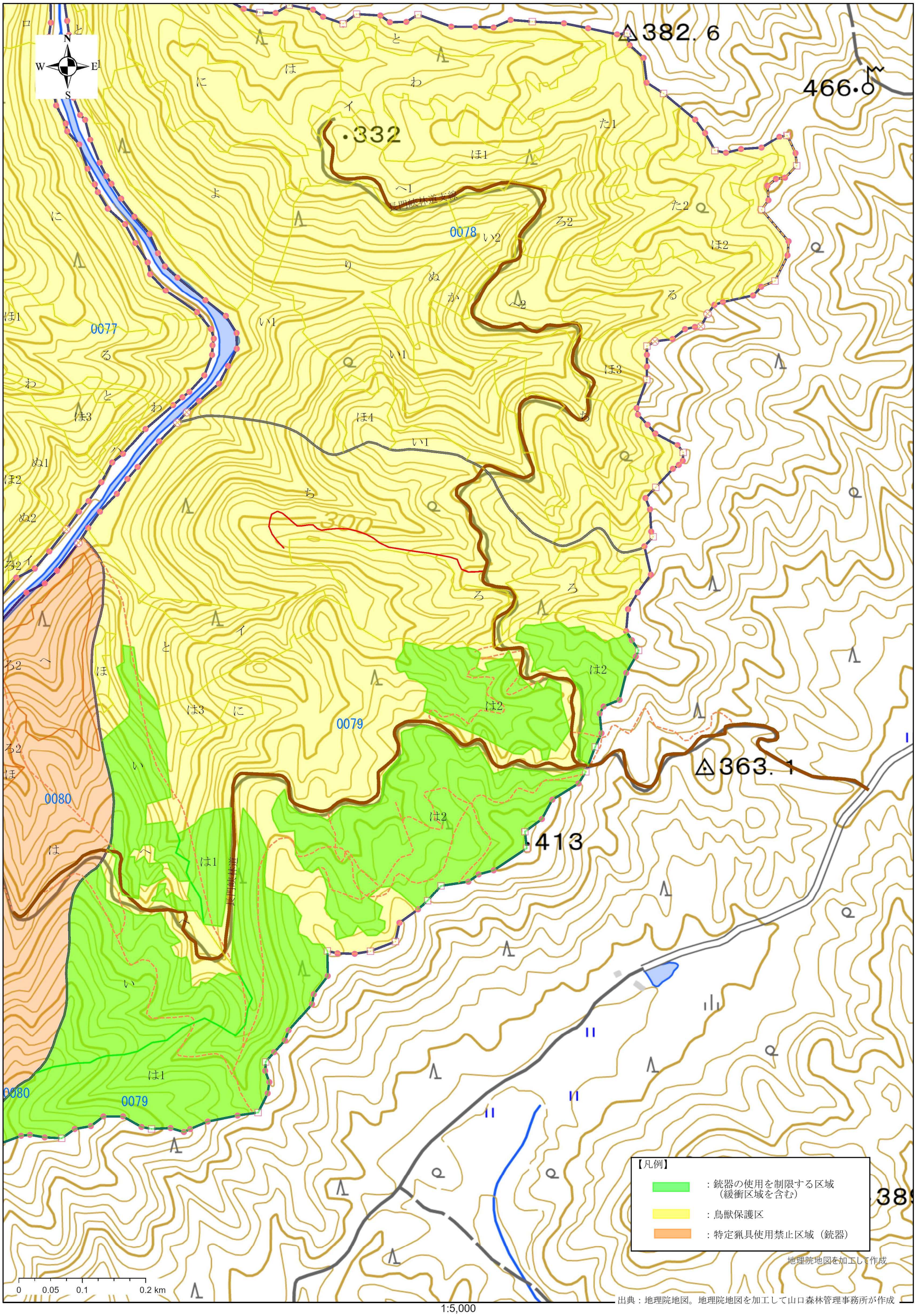

出典：地理院地図。地理院地図を加工して山口森林管理事務所が作成

1:5,000

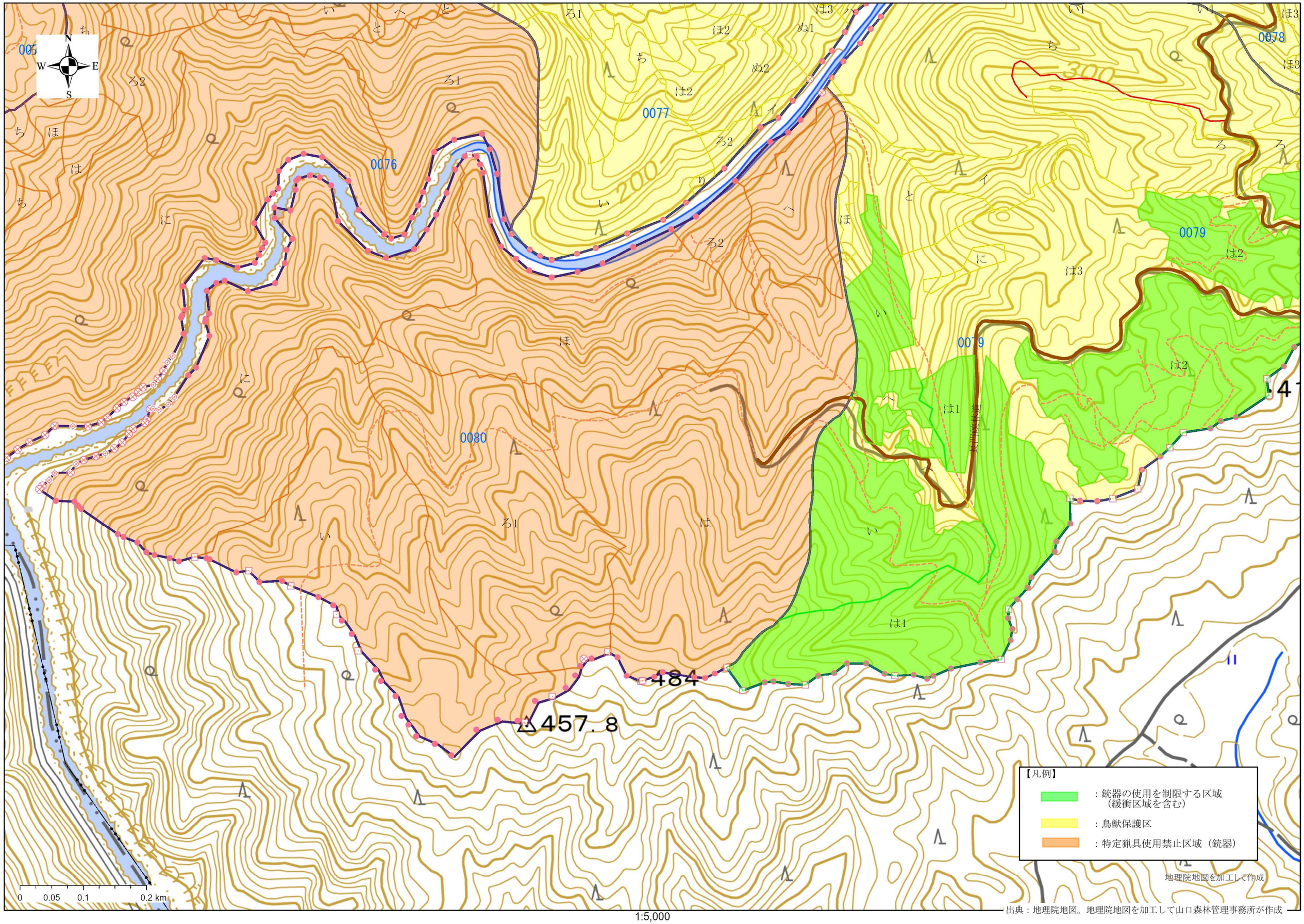

1:5,000

出典：地理院地図。地理院地図を加工して山口森林管理事務所が作成

【凡例】

：銃器の使用を制限する区域
（緩衝区域を含む）

：鳥獣保護区

：特定猟具使用禁止区域（銃器）

大原谷山

△435.4

398

0075

0076

0077

0078

0079

0080

0 0.05 0.1 0.2 km

1:5,000

地理院地図を加工して作成

出典：地理院地図。地理院地図を加工して山口森林管理事務所が作成

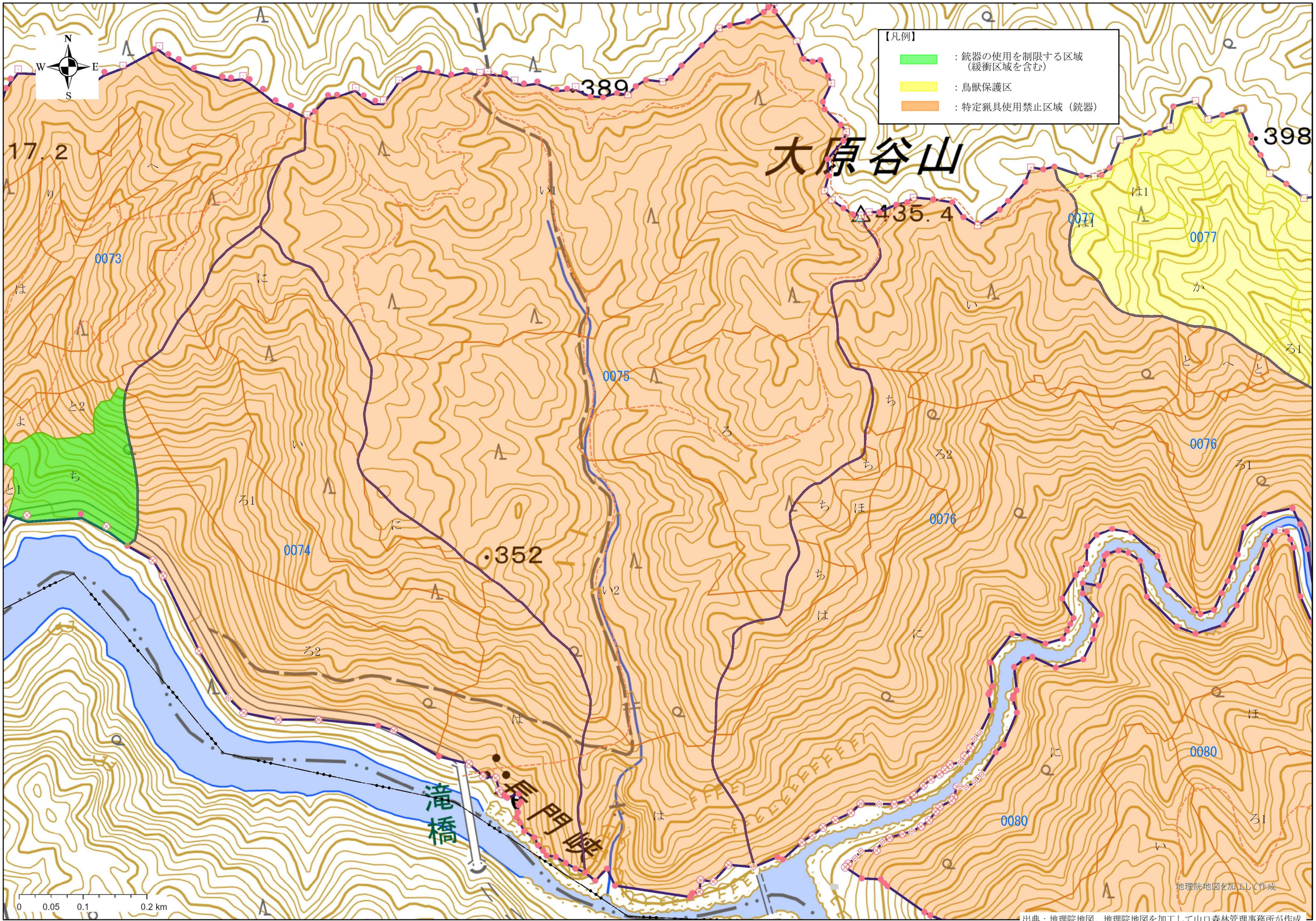

出典：地理院地図。地理院地図を加工して山口森林管理事務所が作成