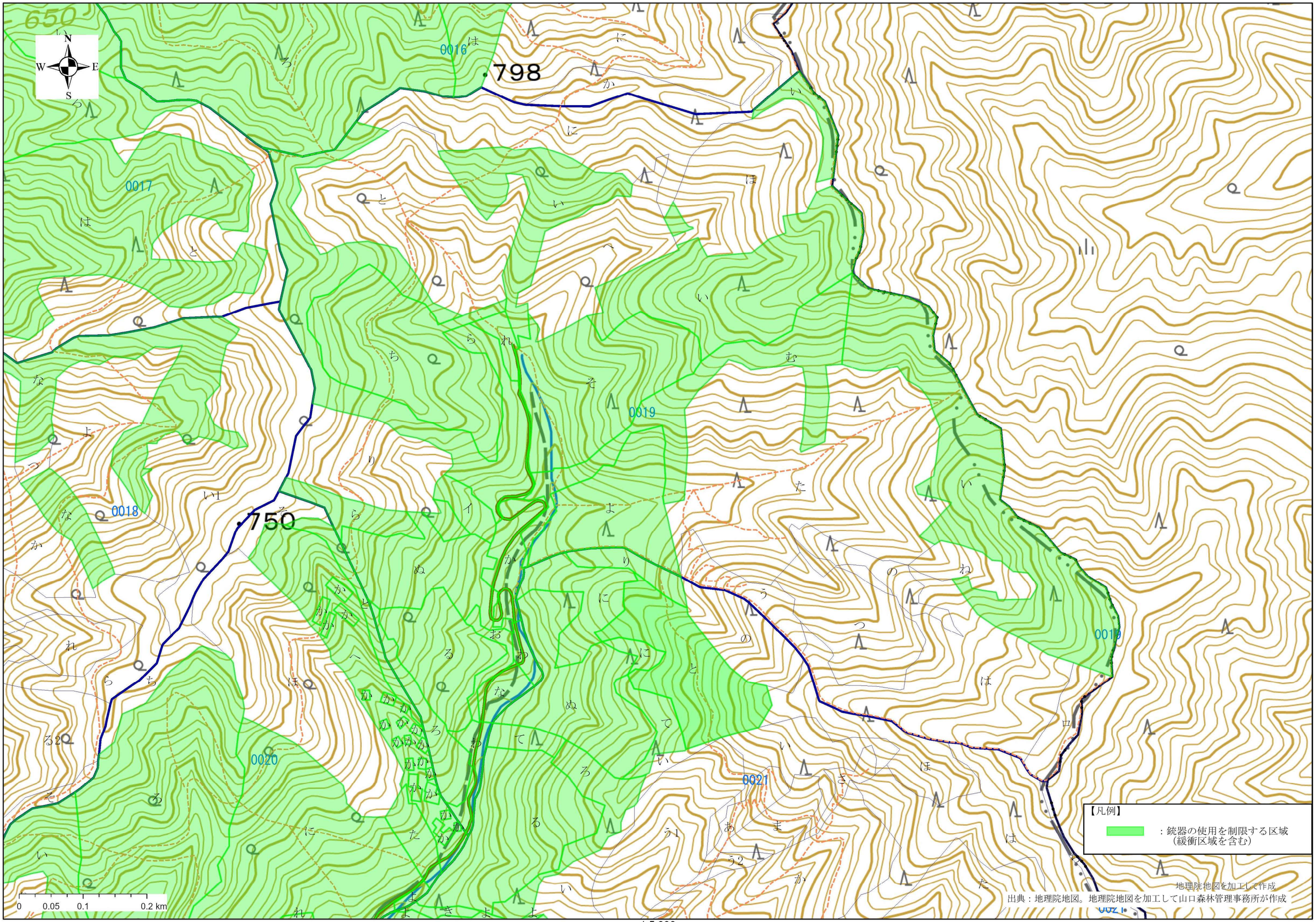
N
W
E
S
798
750
0016
0017
0018
0019
0020
0021
【凡例】
：銃器の使用を制限する区域
（緩衝区域を含む）
0 0.05 0.1 0.2 km
地理院地図を加工して作成
出典：地理院地図。地理院地図を加工して山口森林管理事務所が作成

1:5,000

N
W
E
S

0019

0020

0021

0022

0024

439

889.6

0 0.05 0.1 0.2 km

【凡例】

：銃器の使用を制限する区域
（緩衝区域を含む）

地理院地図を加工して作成

出典：地理院地図。地理院地図を加工して山口森林管理事務所が作成

1:5,000

N
W
E
S

0011
0012
0018
0019
0020
0021
0022
0023
0024
0036

550
550
700
466

滝尻道開設支線

滝川

【凡例】

：銃器の使用を制限する区域
（緩衝区域を含む）

0 0.05 0.1 0.2 km

1:5,000

出典：地理院地図。地理院地図を加工して山口森林管理事務所が作成

地理院地図を加工して作成

【凡例】

：銃器の使用を制限する区域
（緩衝区域を含む）

N
W
E
S

0022
0023
0024
0025
0026
0037

700
759
657

中国自然歩道

0 0.05 0.1 0.2 km

1:5,000

出典：地理院地図。地理院地図を加工して山口森林管理事務所が作成

地理院地図を加工して作成

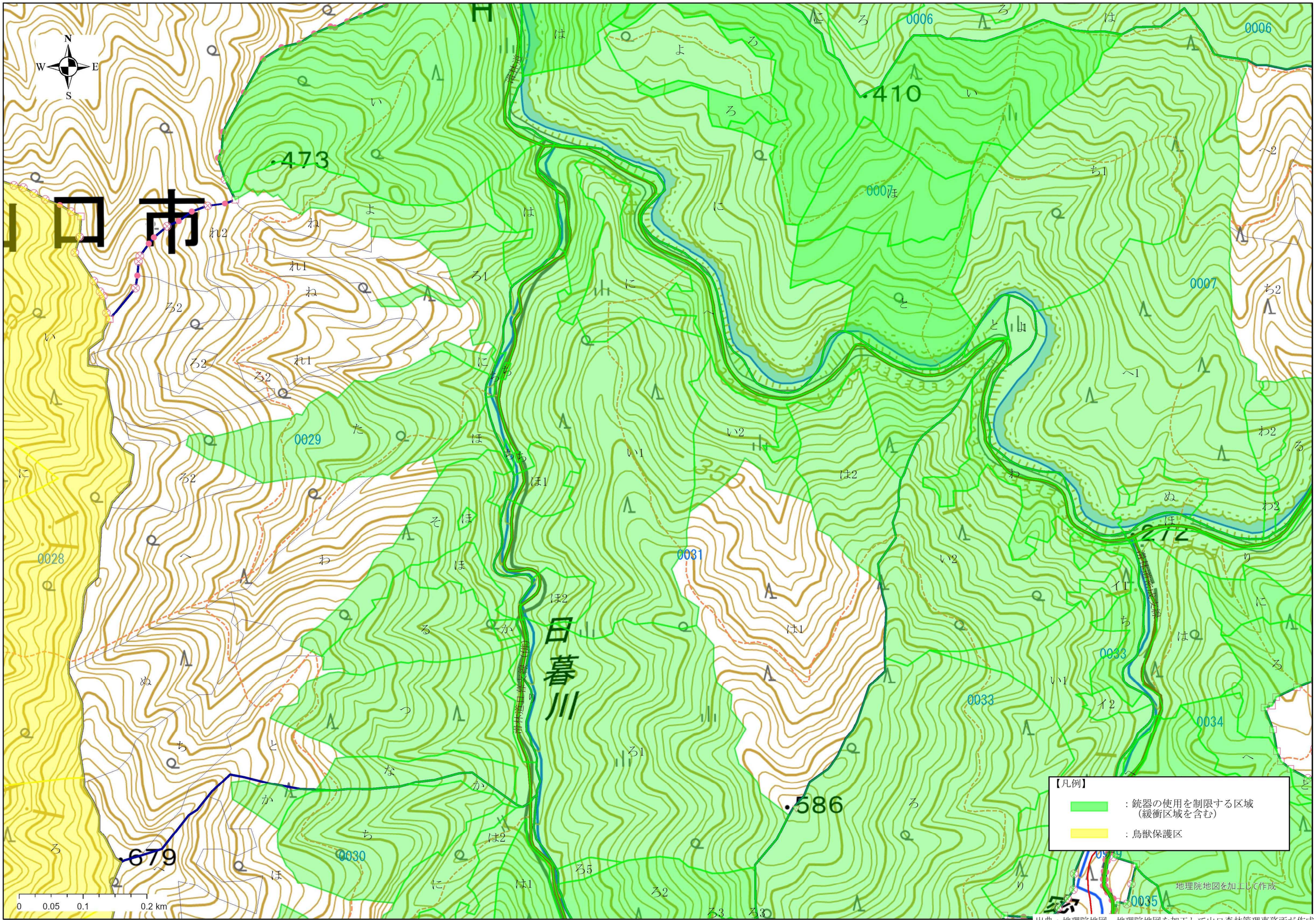

1:5,000

出典：地理院地図。地理院地図を加工して山口森林管理事務所が作成

N
W
E
S

【凡例】

：銃器の使用を制限する区域
（緩衝区域を含む）

：鳥獣保護区

山口市

四
氏
谷
川

日暮ケ岳

0027
0028
0029
0030

0 0.05 0.1 0.2 km

1:5,000

地理院地図を加工して作成

出典：地理院地図。地理院地図を加工して山口森林管理事務所が作成

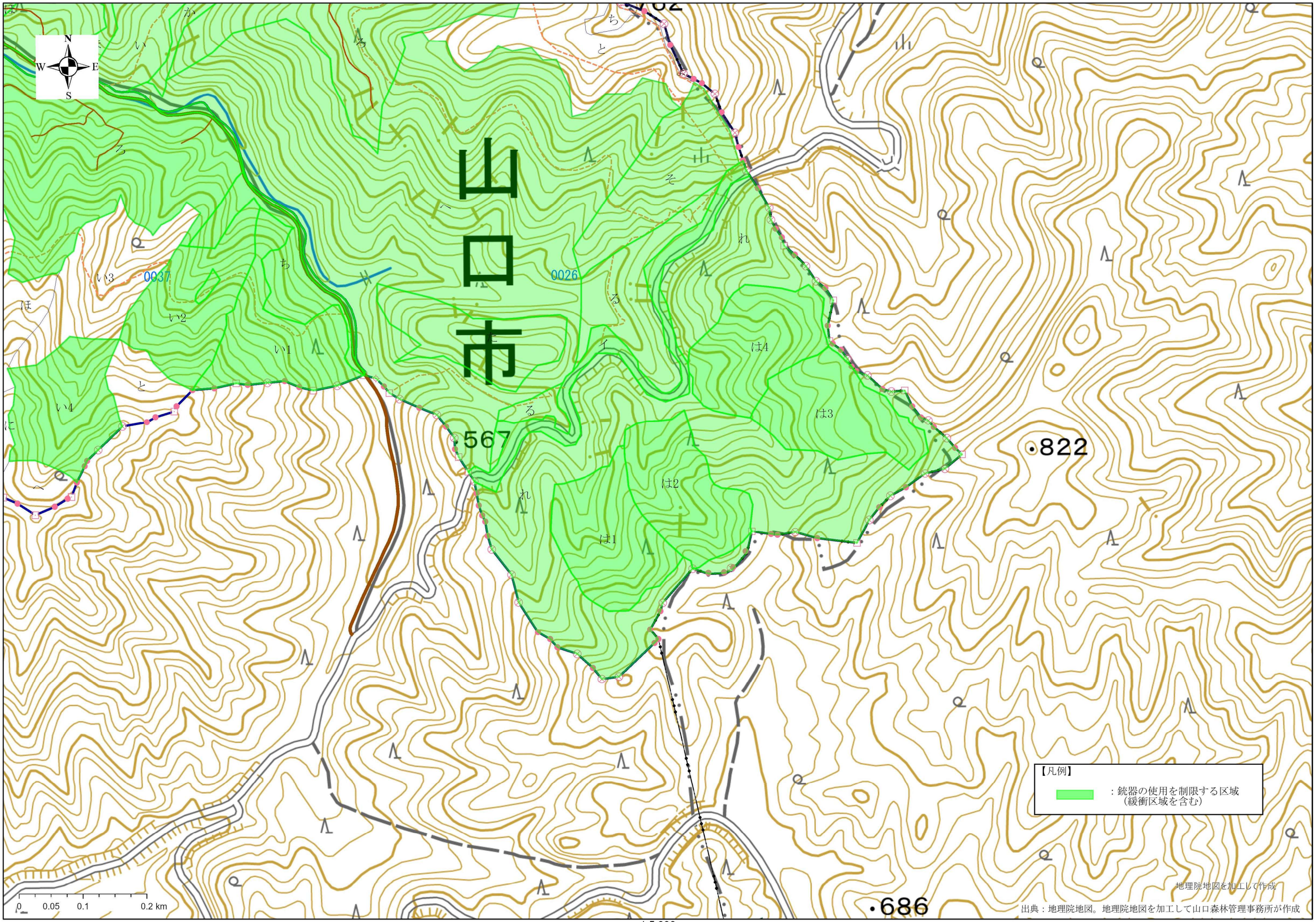
N
W
E
S
山口市
0037
0026
い1
い2
い3
い4
は1
は2
は3
は4
567
822
686
【凡例】
：銃器の使用を制限する区域
（緩衝区域を含む）
0
0.05
0.1
0.2 km
地理院地図を加工して作成
出典：地理院地図。地理院地図を加工して山口森林管理事務所が作成

1:5,000

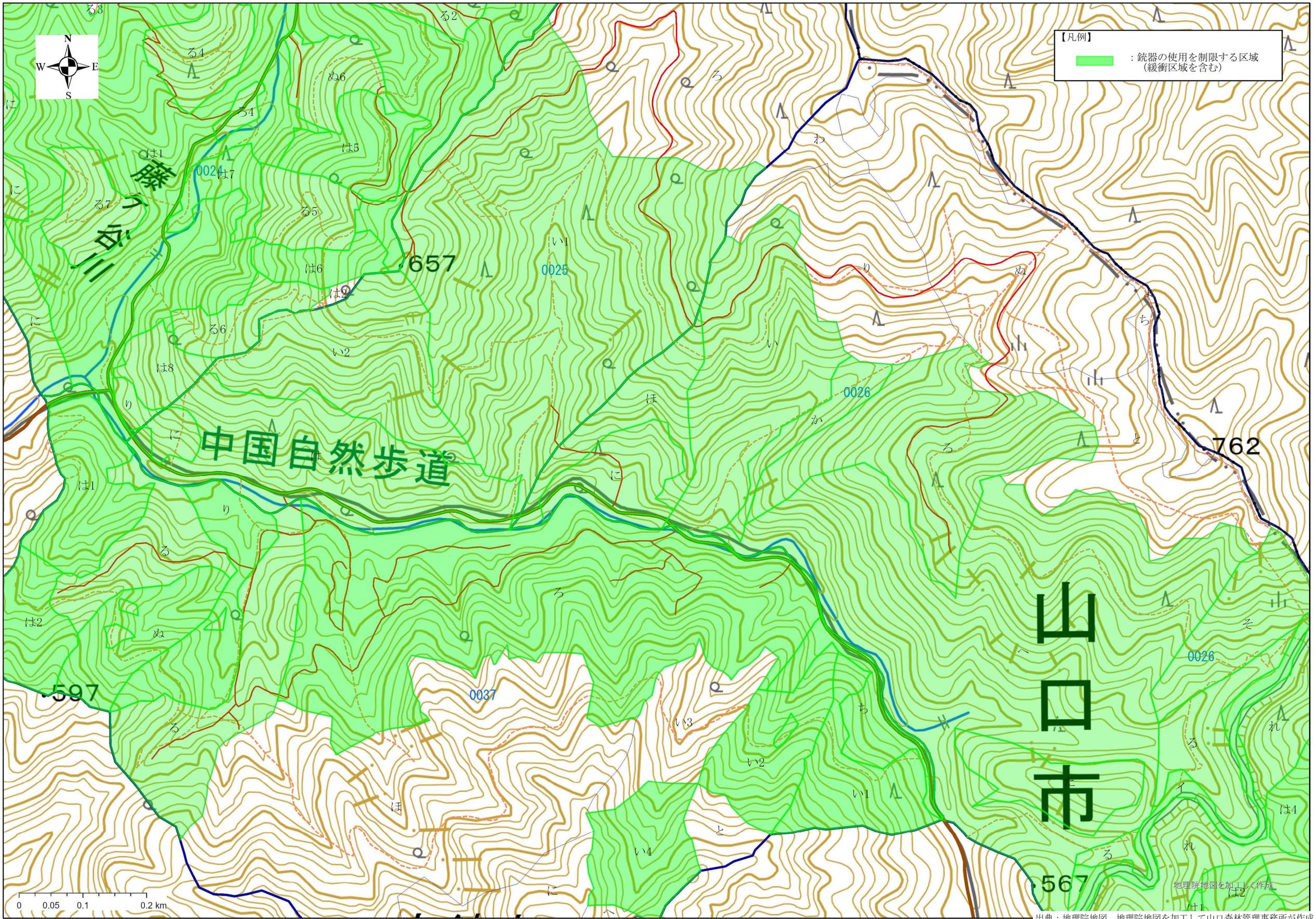

1:5,000

出典：地理院地図。地理院地図を加工して山口森林管理事務所が作成

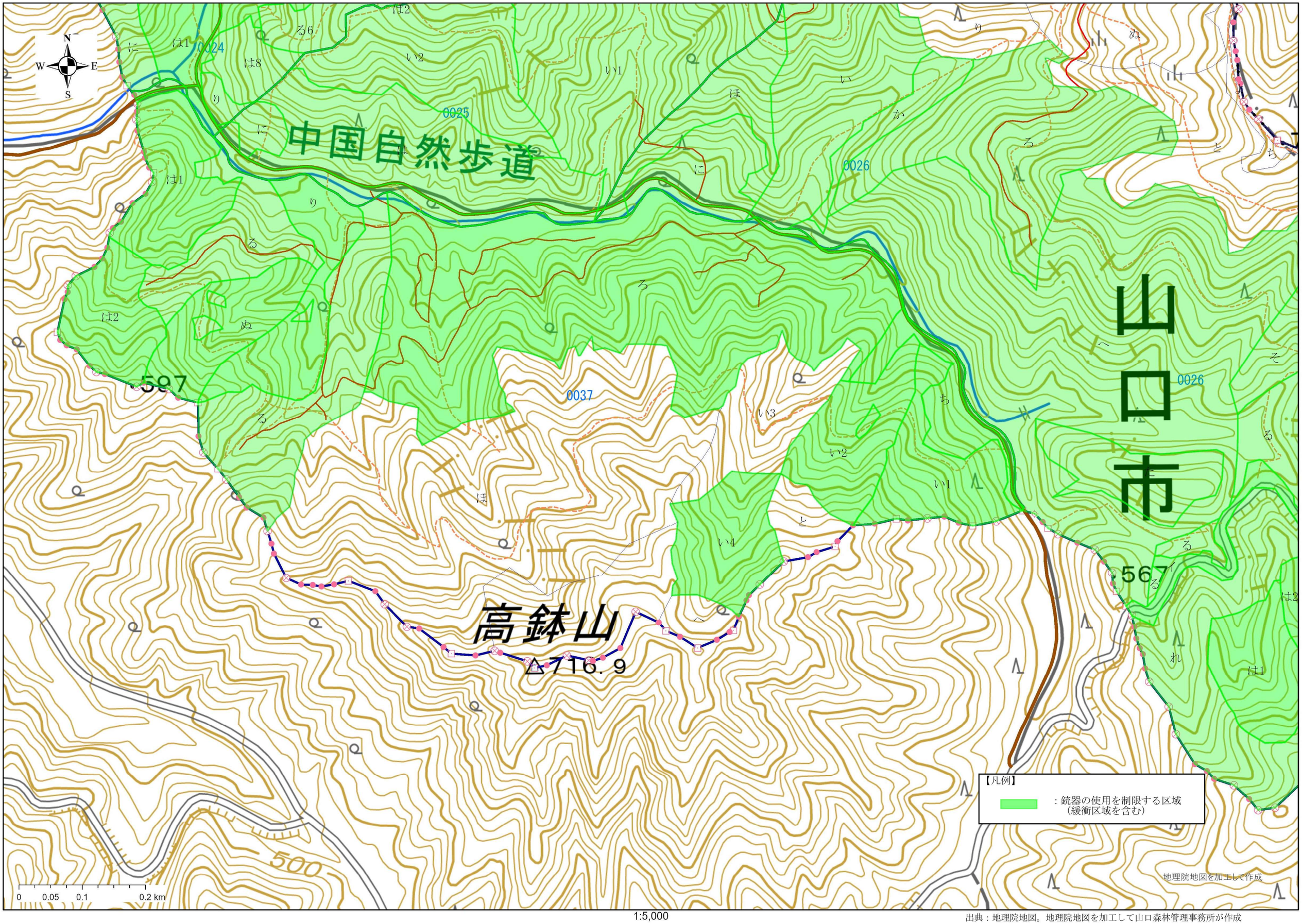

1:5,000

出典：地理院地図。地理院地図を加工して山口森林管理事務所が作成

N
W
E
S

0031
0036
0034
0033
0035
0032
0005
400
598
687
700
林道宿成支線

【凡例】
：銃器の使用を制限する区域
（緩衝区域を含む）

地理院地図を加工して作成

0 0.05 0.1 0.2 km

1:5,000

出典：地理院地図。地理院地図を加工して山口森林管理事務所が作成

N
W
E
S

【凡例】

：銃器の使用を制限する区域
（緩衝区域を含む）

0 0.05 0.1 0.2 km

1:5,000

地理院地図を加工して作成

出典：地理院地図。地理院地図を加工して山口森林管理事務所が作成

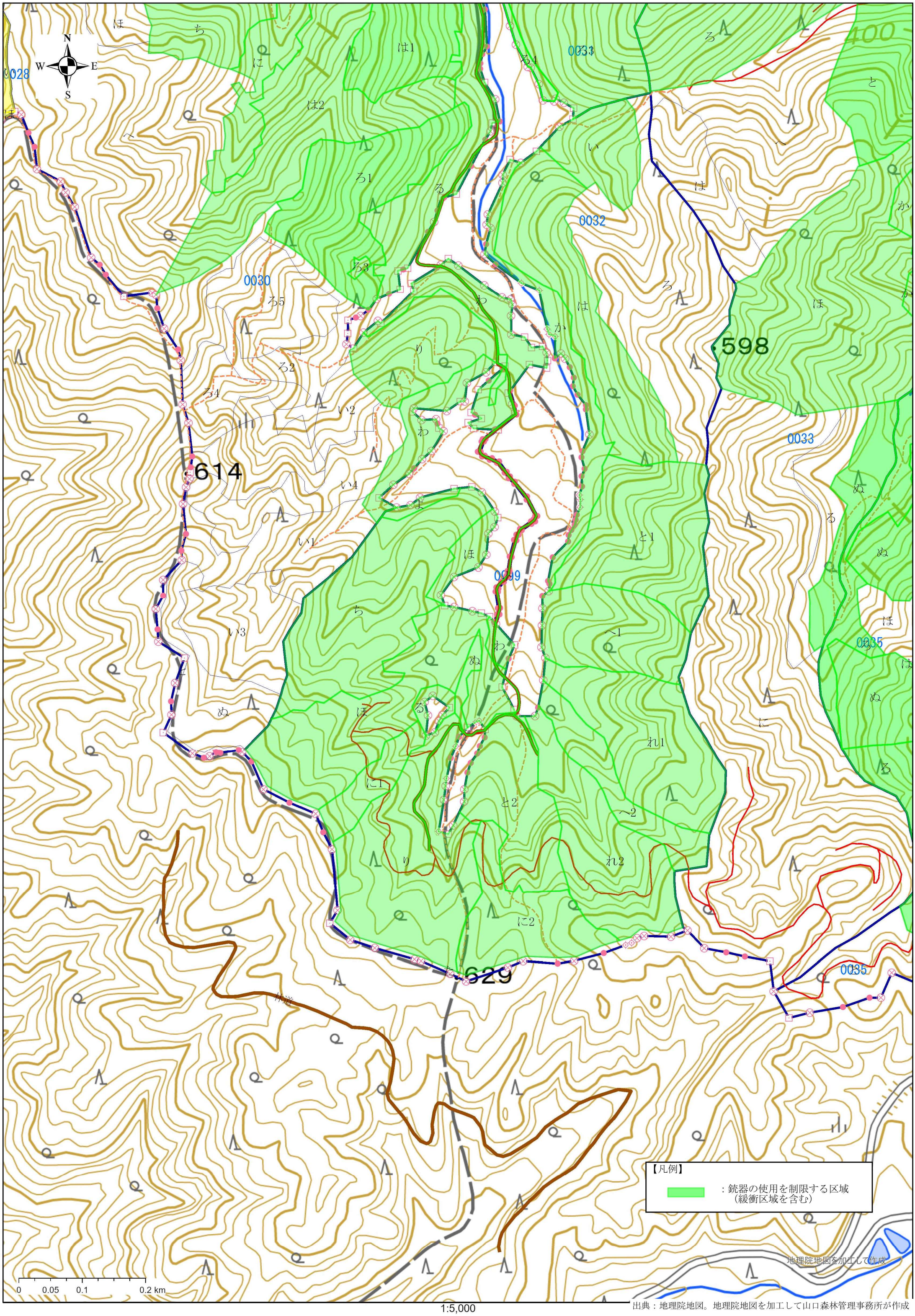

出典：地理院地図。地理院地図を加工して山口森林管理事務所が作成

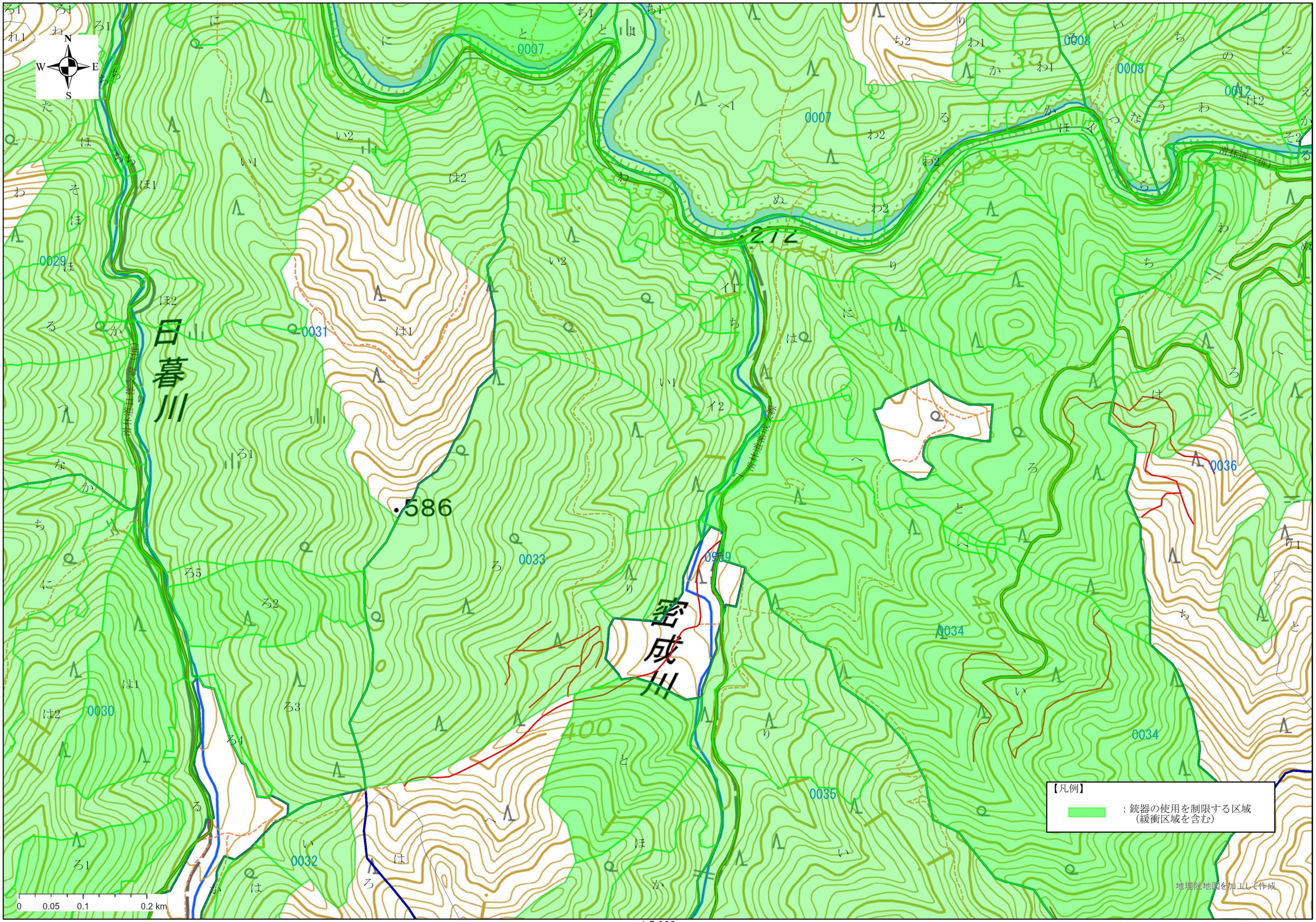

1:5,000

出典：地理院地図。地理院地図を加工して山口森林管理事務所が作成

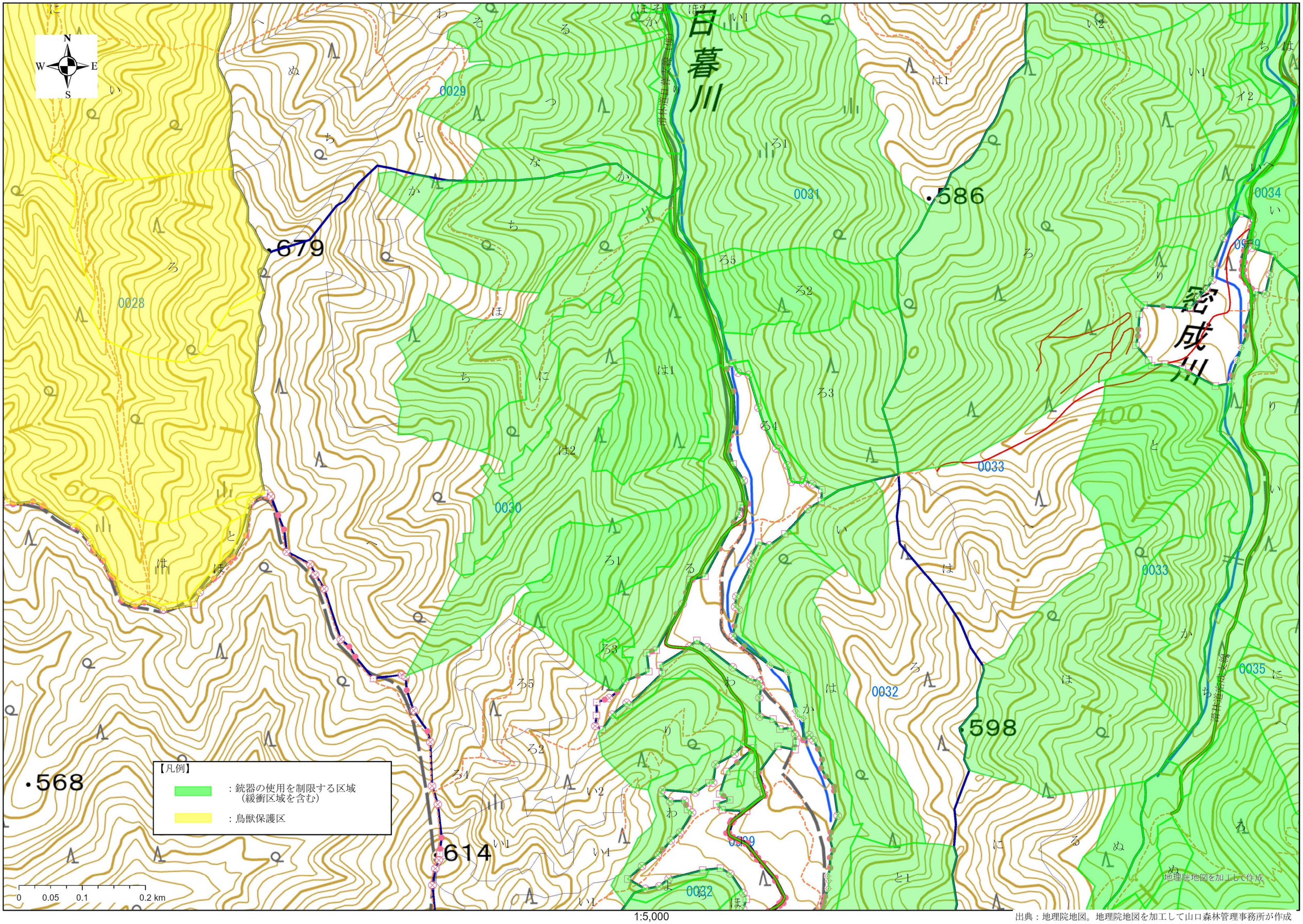

1:5,000

出典：地理院地図。地理院地図を加工して山口森林管理事務所が作成