N
W
E
S

【凡例】

：銃器の使用を制限する区域
（緩衝区域を含む）

649

513

556

0002

0003

0004

0005

0006

0009

0010

0013

0014

0 0.05 0.1 0.2 km

1:5,000

地理院地図を加工して作成

出典：地理院地図。地理院地図を加工して山口森林管理事務所が作成

N
W E
S

【凡例】

：銃器の使用を制限する区域
（緩衝区域を含む）

0 0.05 0.1 0.2 km

1:5,000

地理院地図を加工して作成

出典：地理院地図。地理院地図を加工して山口森林管理事務所が作成

N
W
E
S

【凡例】

：銃器の使用を制限する区域
（緩衝区域を含む）

0002
0004
0005
0006
0007
0008
0010
0011
0012
0029

584
330
477
574
723

半五郎川

0 0.05 0.1 0.2 km

1:5,000

地理院地図を加工して作成

出典：地理院地図。地理院地図を加工して山口森林管理事務所が作成

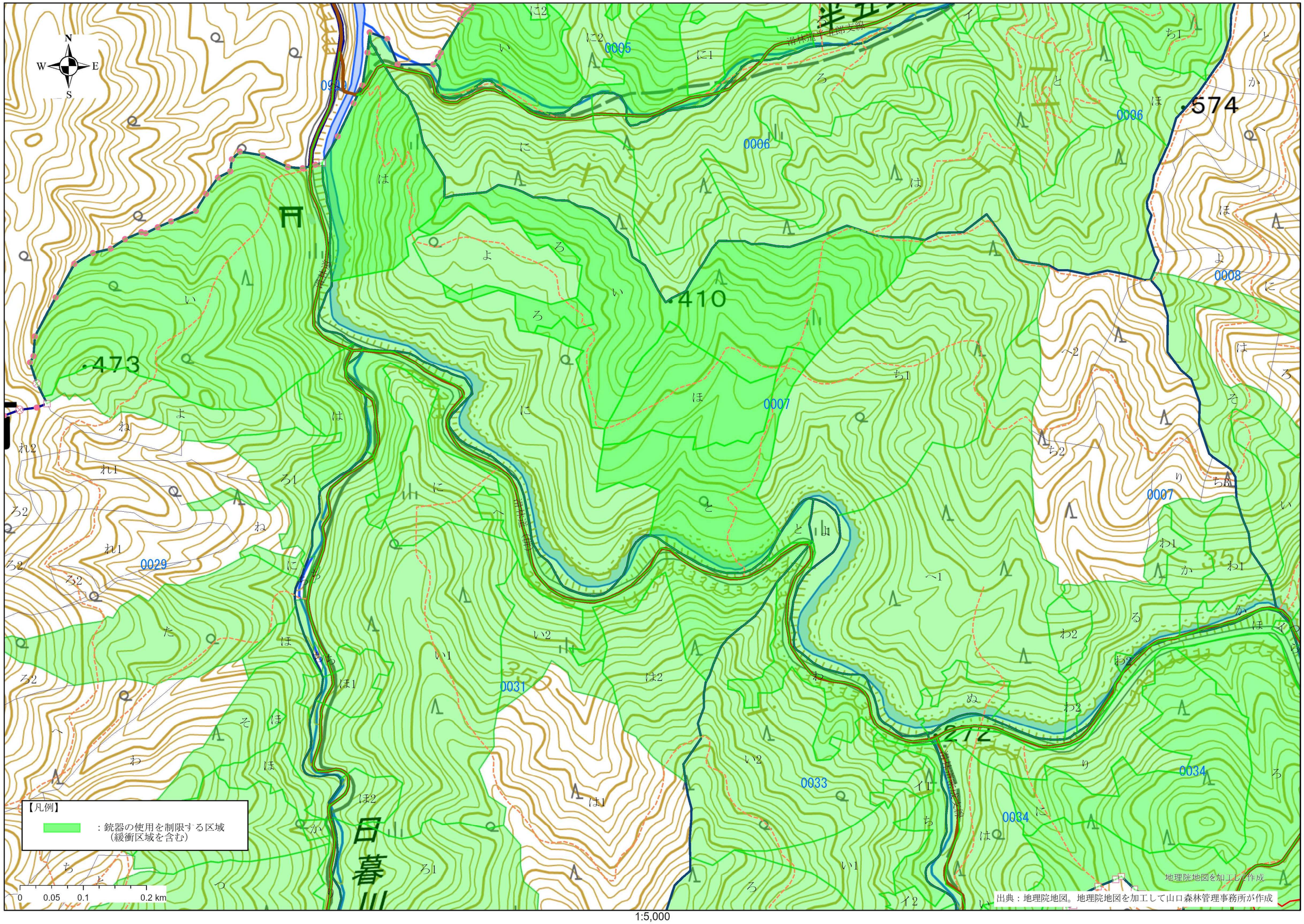
N
W
E
S
0940
0005
0006
0007
0008
0029
0031
0033
0034
410
473
574
【凡例】
：銃器の使用を制限する区域
（緩衝区域を含む）
0
0.05
0.1
0.2 km
地理院地図を加工して作成
出典：地理院地図。地理院地図を加工して山口森林管理事務所が作成

1:5,000

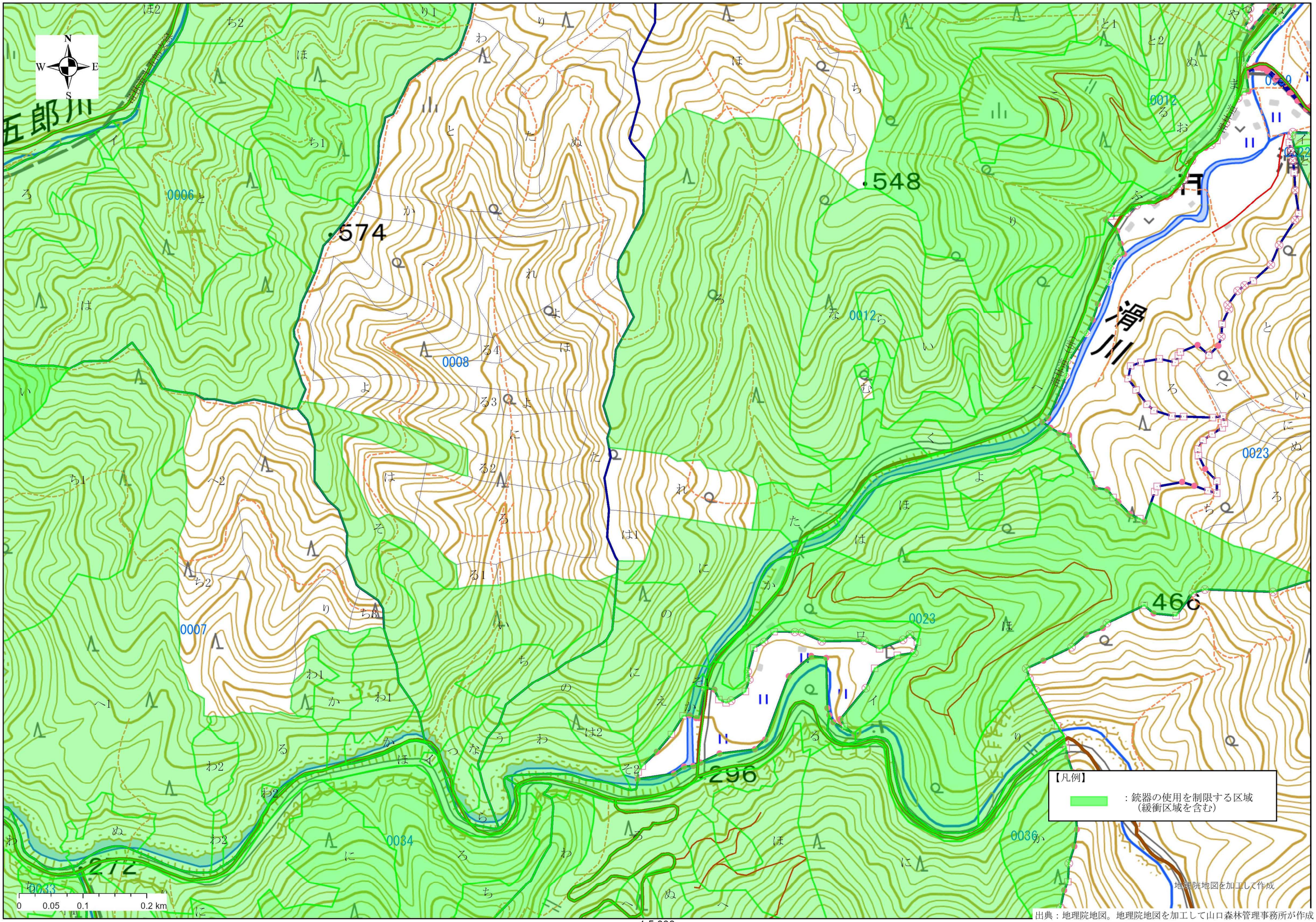

1:5,000

出典：地理院地図。地理院地図を加工して山口森林管理事務所が作成

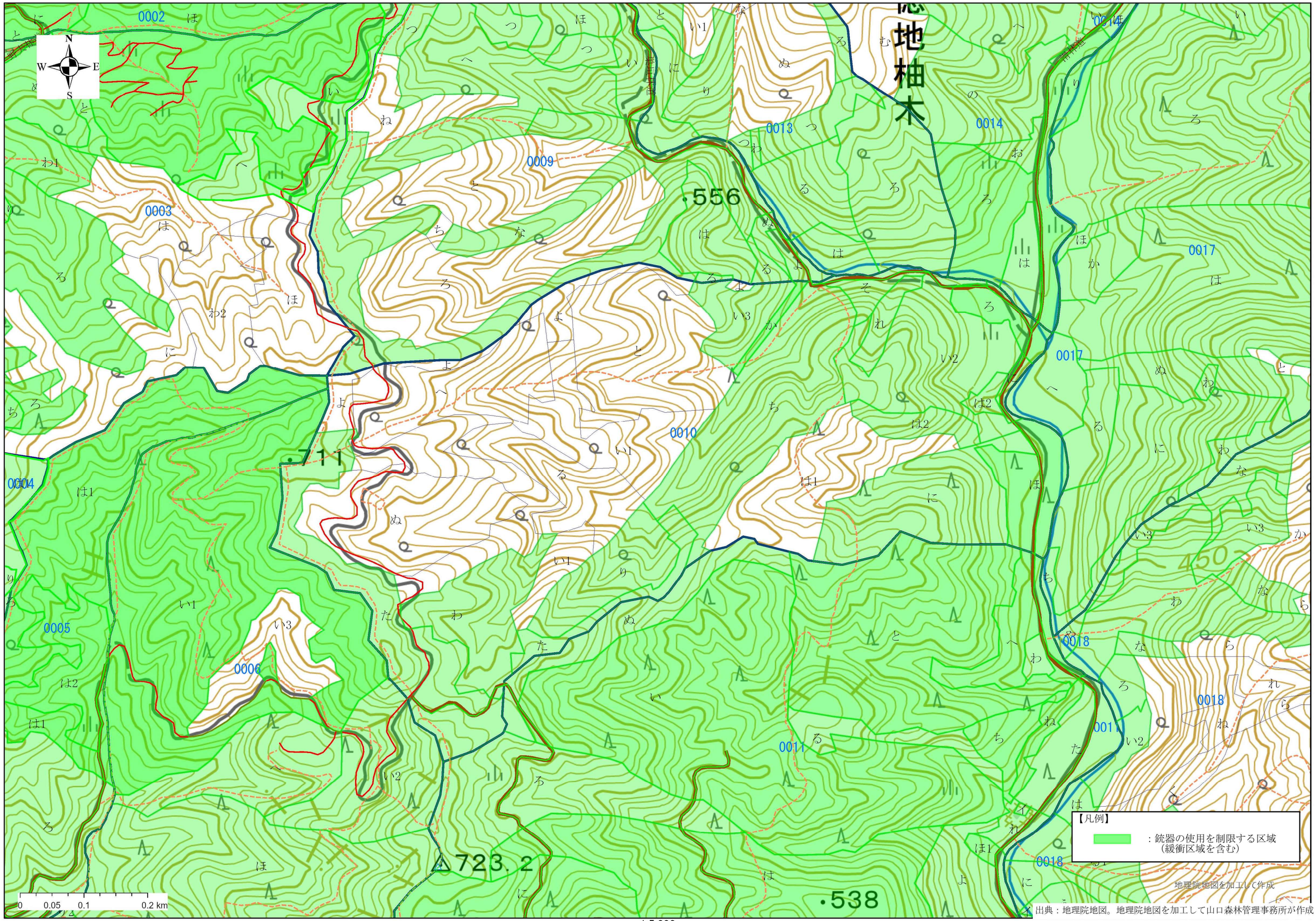

出典：地理院地図。地理院地図を加工して山口森林管理事務所が作成

1:5,000

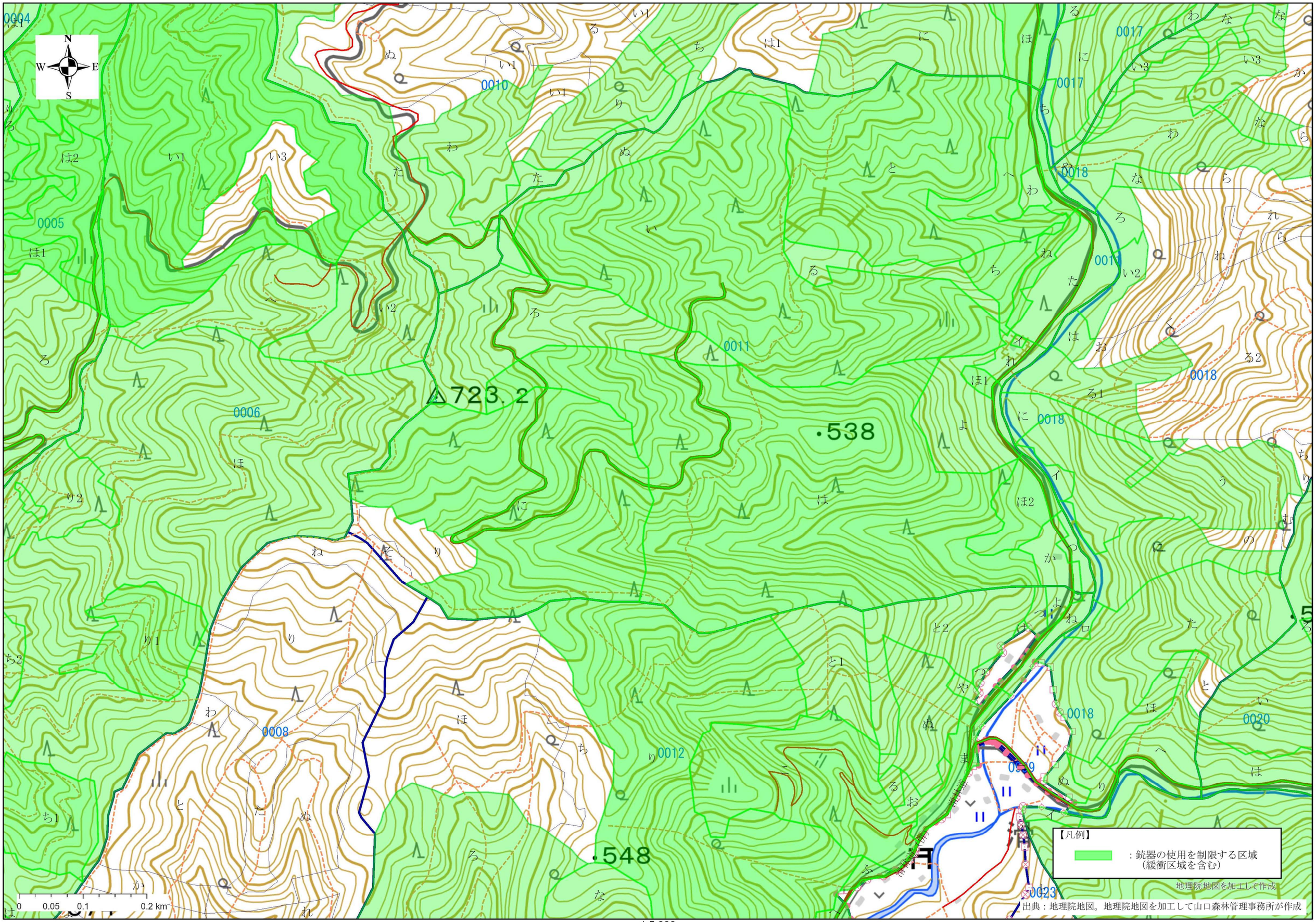
N
W
E
S
△723.2
•538
•548
0004
0005
0006
0008
0010
0011
0012
0017
0018
0019
0020
0023
450
【凡例】
：銃器の使用を制限する区域
（緩衝区域を含む）
0 0.05 0.1 0.2 km
地理院地図を加工して作成
出典：地理院地図。地理院地図を加工して山口森林管理事務所が作成

1:5,000

【凡例】

：銃器の使用を制限する区域
（緩衝区域を含む）

N
W
E
S

580.0
690
636
600
550
486
650

0014
0015
0016
0017
0013
0009

徳地柚木

0 0.05 0.1 0.2 km

1:5,000

地理院地図を加工して作成

出典：地理院地図。地理院地図を加工して山口森林管理事務所が作成

N
W E
S

【凡例】

：銃器の使用を制限する区域
（緩衝区域を含む）

飯ケ岳
△936.9

周南市

山口市

686

0014

0015

0016

800

滑林道第一支線

0 0.05 0.1 0.2 km

1:5,000

地理院地図を加工して作成

出典：地理院地図。地理院地図を加工して山口森林管理事務所が作成

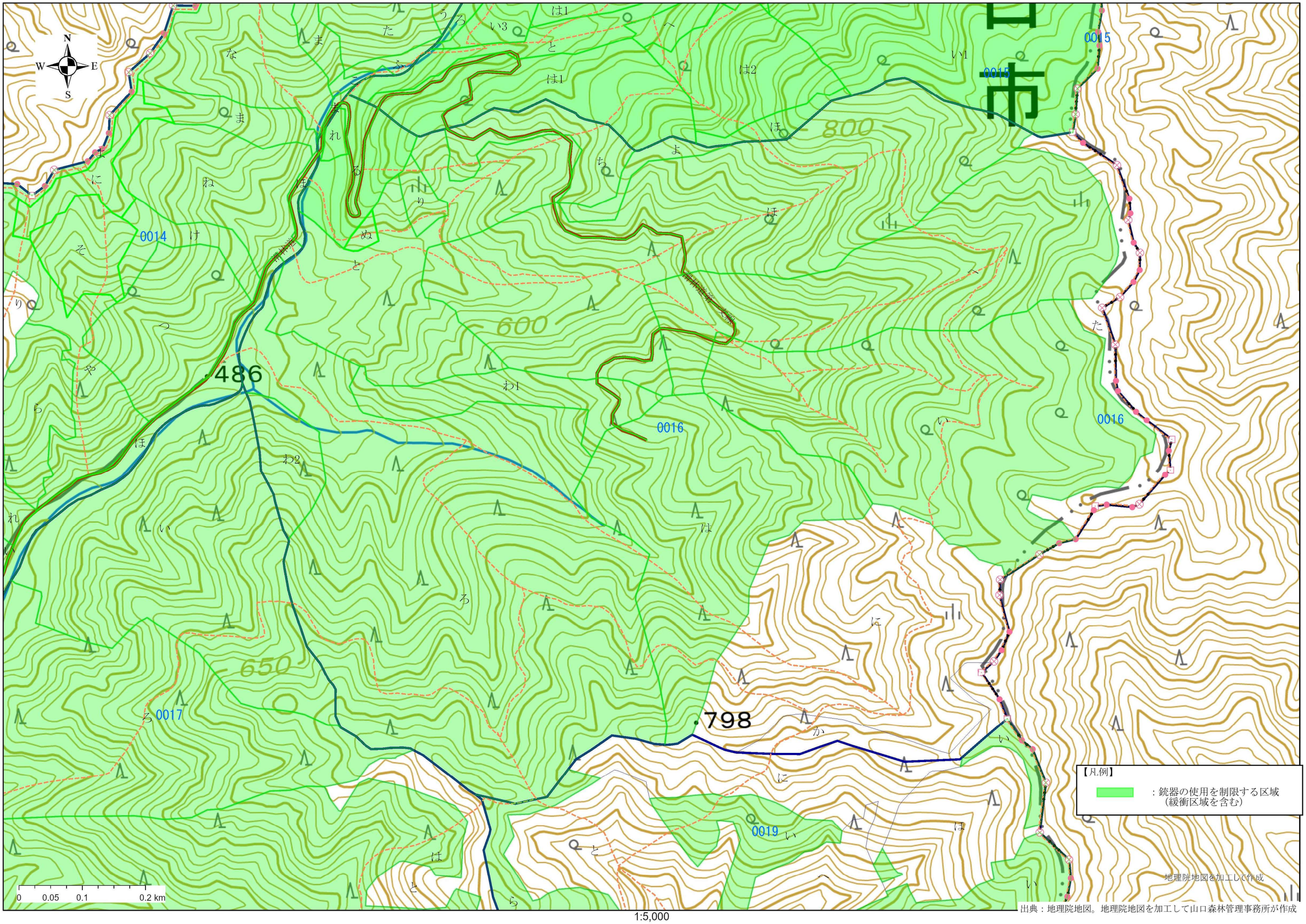

1:5,000

出典：地理院地図。地理院地図を加工して山口森林管理事務所が作成

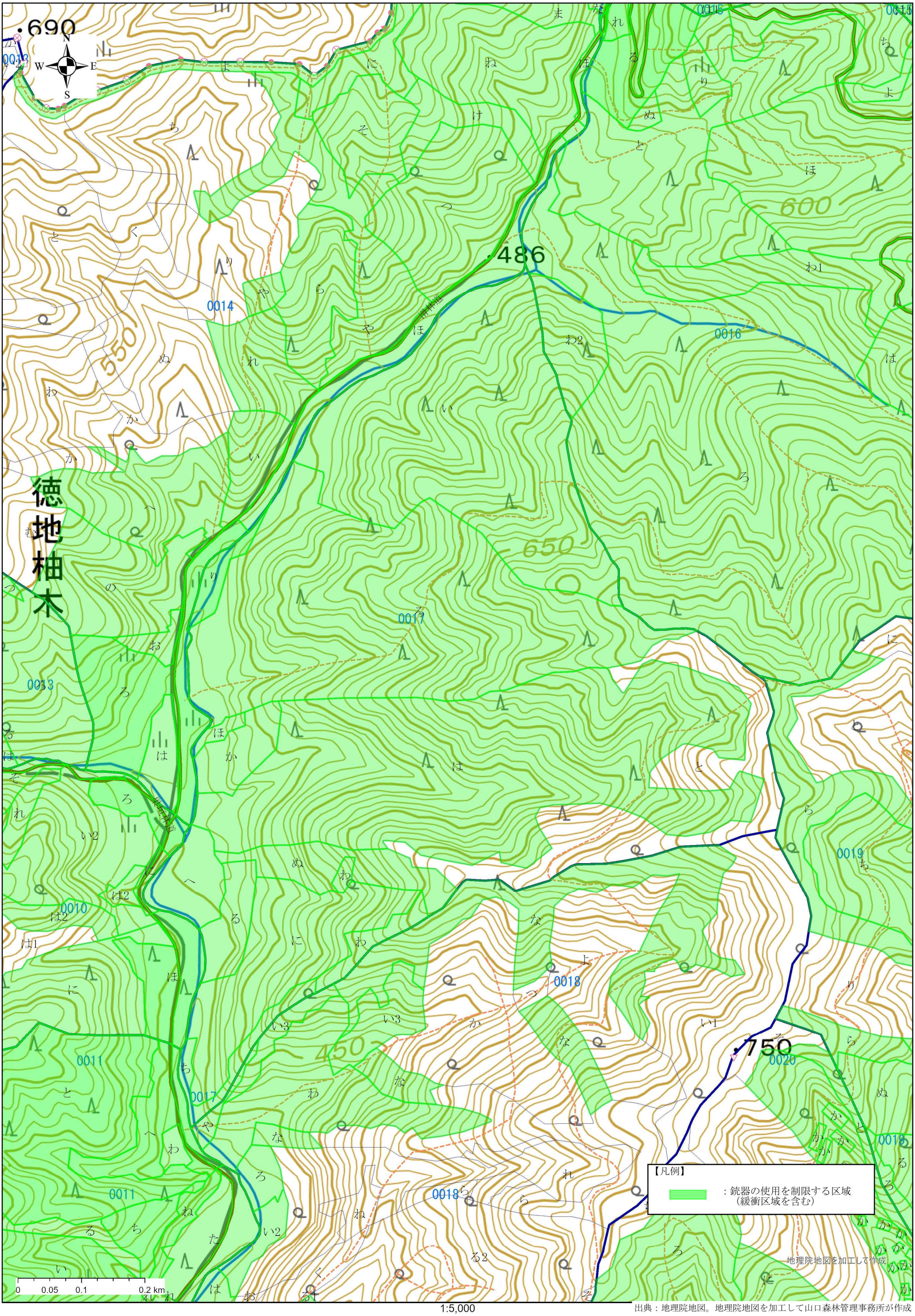

1:5,000

出典：地理院地図。地理院地図を加工して山口森林管理事務所が作成

N
W
E
S

0013
0016
0017
0019
0010
0011
0018
0020
0021
0012
0022
0023
0024
0015

450
750
439
550

滑床道朝尾支線
滑床道
鬼ケ河内川

【凡例】
：銃器の使用を制限する区域
（緩衝区域を含む）

0 0.05 0.1 0.2 km

1:5,000

地理院地図を加工して作成

出典：地理院地図。地理院地図を加工して山口森林管理事務所が作成