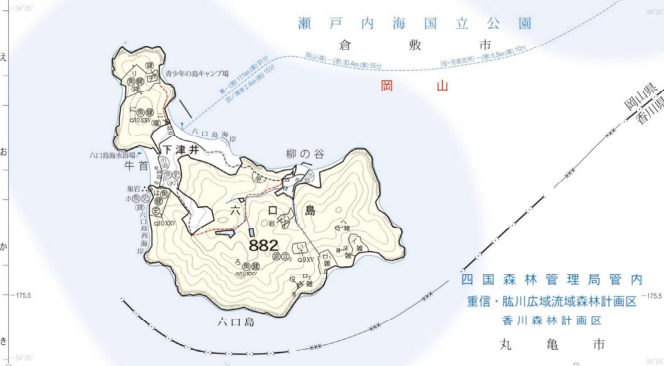
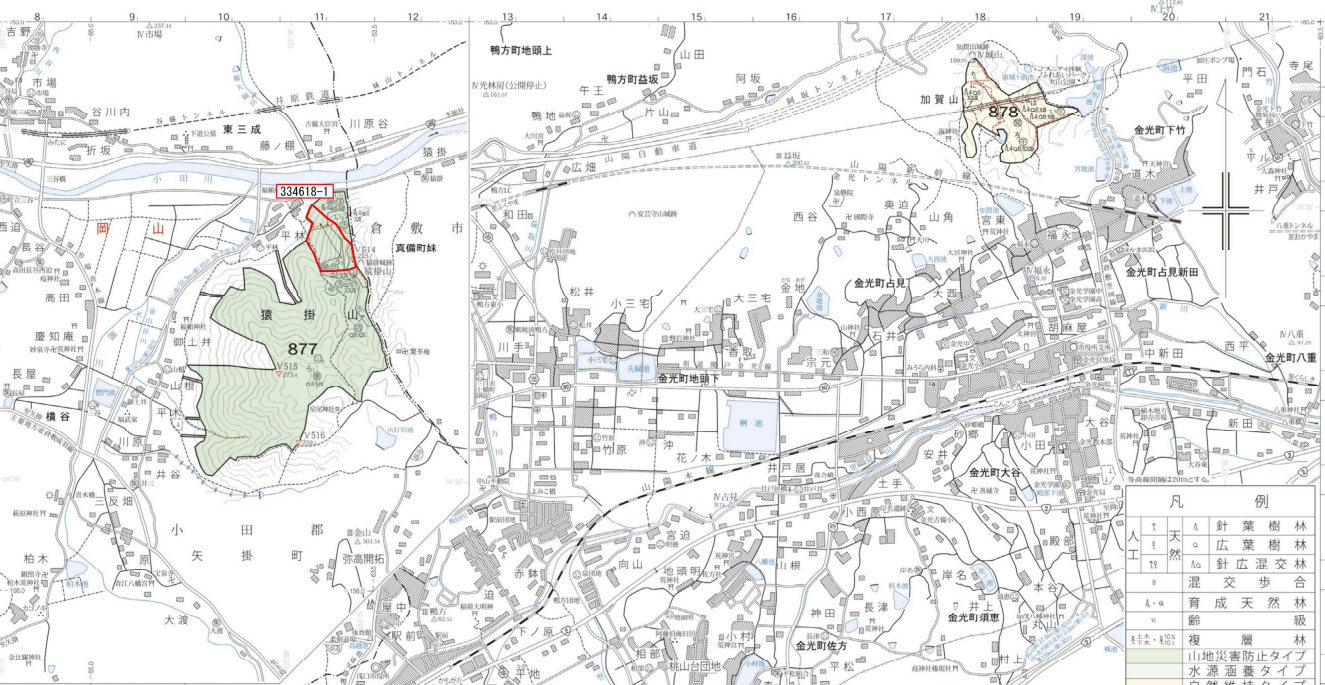


高梁・吉井川広域流域森林計画区
高梁川下流森林計画区
国有林野施業実施計画図

令和2年度策定
 全10片の内10片
 岡山森林管理署



瀬戸内海国立公園
 倉敷市
 岡山
 四国森林管理局管内
 重信・駄川広域流域森林計画区
 香川森林計画区
 丸亀市



凡例

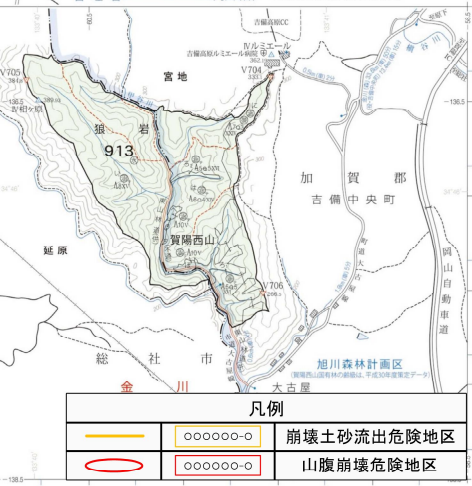
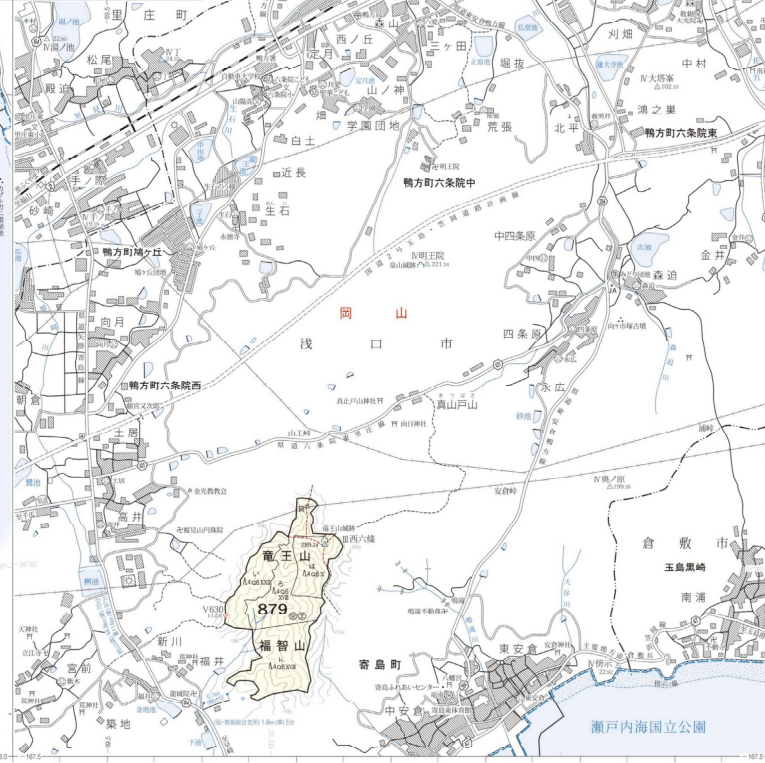
▲	針葉樹林
△	広葉樹林
□	針広混交林
◇	混交歩合
○	育成天然林
●	齢階
■	複層林
▲	山地災害防止タイプ
△	水源涵養タイプ
□	自然維持タイプ
◇	森林空間利用タイプ
○	快適環境形成タイプ
■	附帯地
□	貸地
○	雑地
■	名称国有林
□	名称官行造林地

国有林名	林班	面積ha
猿掛山	877	7591
加賀山	878	1564
竜王山	879	2388
福智山	880	1070
村上山	881	1523
六口島	882	8635
狼岩	913	4157



1:20,000

林班番号 877-882・913



凡例

—	崩壊土砂流出危険地区
○	山腹崩壊危険地区

(岡山森林管理署・岡山・金川森林事務所)