

令和4年8月3日からの大雨に伴う森林被害調査（ヘリ調査）の結果について
（近畿中国森林管理局、石川県及び福井県との合同調査）

林野庁近畿中国森林管理局、石川県及び福井県は、令和4年8月3日からの大雨に伴う石川県及び福井県内の森林被害状況を確認するため、ヘリコプターによる上空からの調査を実施しましたので、その調査結果をお知らせします。

引き続き、地上からも調査を実施し、森林被害の把握に努めてまいります。

記

- 1 調査日時 令和4年8月7日（日）9時30分～17時30分
- 2 調査場所 石川県金沢市、小松市、加賀市、白山市、能美市
福井県敦賀市、大野市、勝山市、あわら市、南越前町
における国有林及び民有林
- 3 調査機関 林野庁近畿中国森林管理局、石川森林管理署、福井森林管理署、
石川県、福井県
- 4 調査結果 別紙のとおり



【お問合せ先】

林野庁近畿中国森林管理局 計画保全部
担当者：治山課長
電話：050-3160-6755

林野庁近畿中国森林管理局 石川森林管理署
担当者：署長
電話：076-261-4504

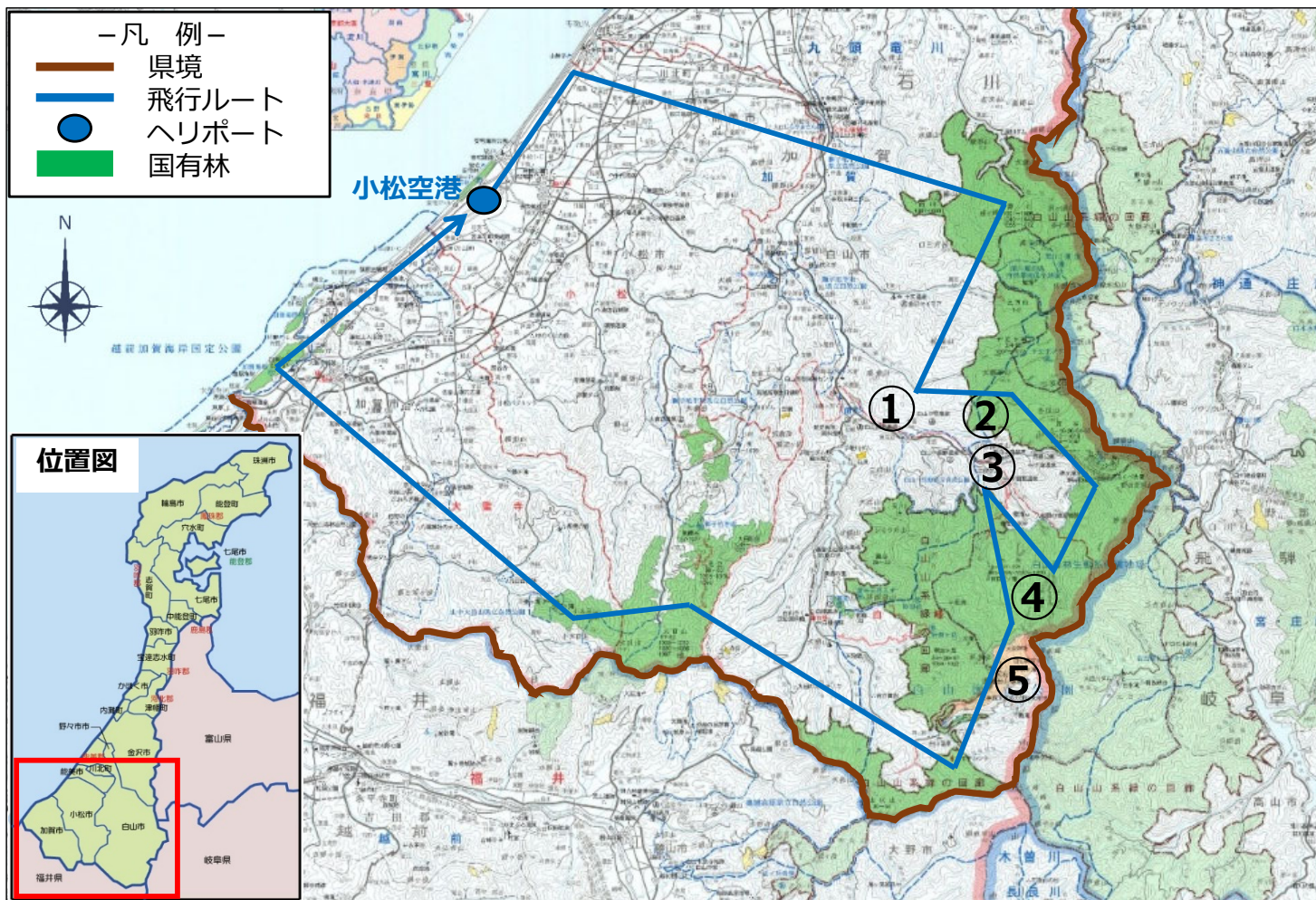
林野庁近畿中国森林管理局 福井森林管理署
担当者：署長
電話：0776-23-0262

石川県 農林水産部 森林管理課
担当者：課長補佐（森林保全グループ）
電話：076-225-1644

福井県 農林水産部 森づくり課
担当者：主任（森林保全グループ）
電話：0776-20-0445

令和4年8月3日からの大雨に伴う森林被害調査（ヘリ調査）の結果【石川県】

- 1 調査日時 : 令和4年8月7日（日）9時30分～14時30分
- 2 調査場所 : 石川県金沢市、小松市、加賀市、白山市、能美市における国有林及び民有林
- 3 調査機関 : 林野庁近畿中国森林管理局、石川森林管理署、石川県
- 4 調査結果 : 上空からの目視調査において、今回の大雨による大規模な山腹崩壊等は確認されませんでした。局所的に山腹崩壊地や溪流の荒廃等が確認されました（写真①～③）。なお、白山市の手取川上流にある大汝国有林の大規模崩壊地、手取川地区民有林直轄治山事業地については、顕著な土砂移動、拡大崩壊、河川の濁水などは確認されませんでした（写真④、⑤）。引き続き、地上からも調査を実施し、森林被害の把握に努めてまいります。




令和4年8月3日からの大雨に伴う森林被害調査（ヘリ調査）の結果【石川県】

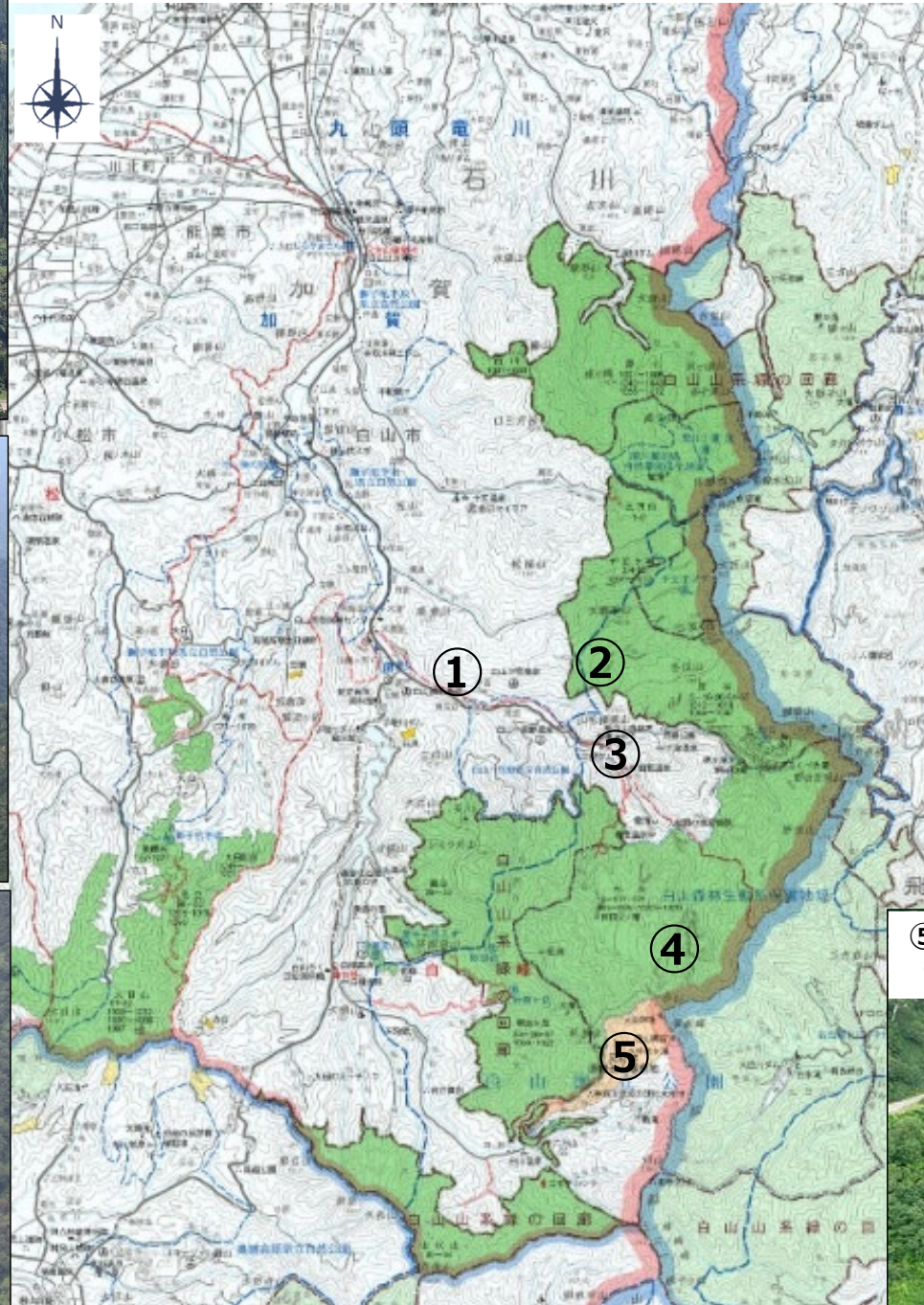
①白山市木滑（民有林）



②白山市中宮（蛇谷国有林）



③白山市尾添（民有林）



④白山市尾添（大汝国有林）



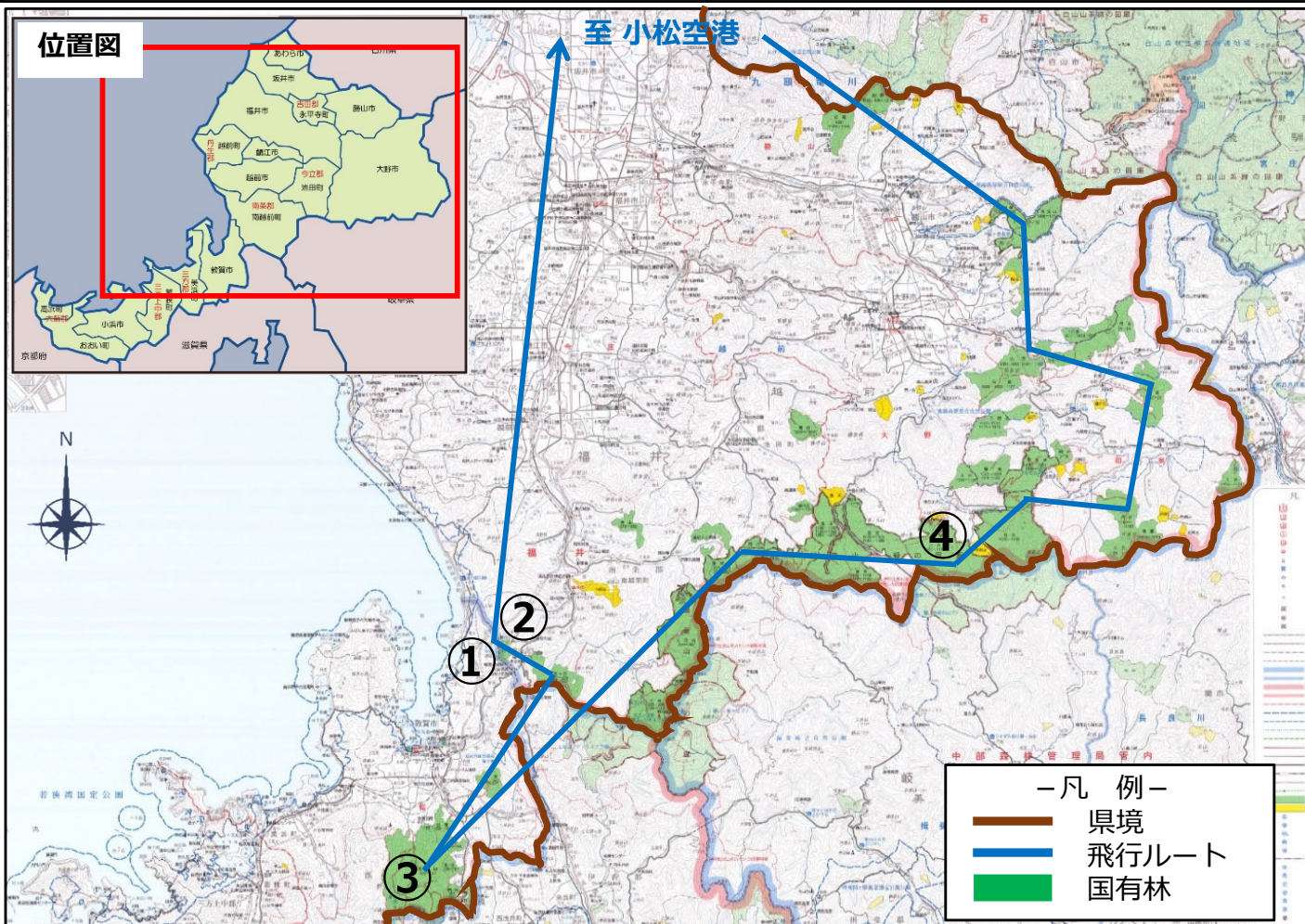
※写真④の崩壊地は、平成27年に確認されたもので、今回の大雨に伴う大規模な土砂移動、拡大崩壊及び溪流内の濁水は確認されませんでした。

⑤白山市白峰（民有林）
（手取川地区民有林直轄治山事業地）



令和4年8月3日からの大雨に伴う森林被害調査（ヘリ調査）の結果【福井県】

- 1 調査日時 : 令和4年8月7日（日）12時15分～17時30分
- 2 調査場所 : 福井県敦賀市、大野市、勝山市、あわら市、南越前町における国有林及び民有林
- 3 調査機関 : 林野庁近畿中国森林管理局、福井森林管理署、福井県
- 4 調査結果 : 上空からの目視調査では、敦賀市杉津において、今回の大雨による影響とみられる山腹崩壊及び溪流荒廃により、北陸自動車道へ土砂が流出している状況が確認されました（写真①）。また、南越前町二ツ屋において、小規模な山腹崩壊地が確認されました（写真②）。
なお、福井県内の国有林においては、山腹崩壊及び溪流荒廃は確認されませんでした（写真③、④）。
引き続き、地上からも調査を実施し、森林被害の把握に努めてまいります。



令和4年8月3日からの大雨に伴う森林被害調査（ヘリ調査）の結果【福井県】

①敦賀市杉津（民有林）



②南越前町二ツ屋（民有林）



③敦賀市山（黒河山国有林）



④大野市小沢（小沢国有林）

