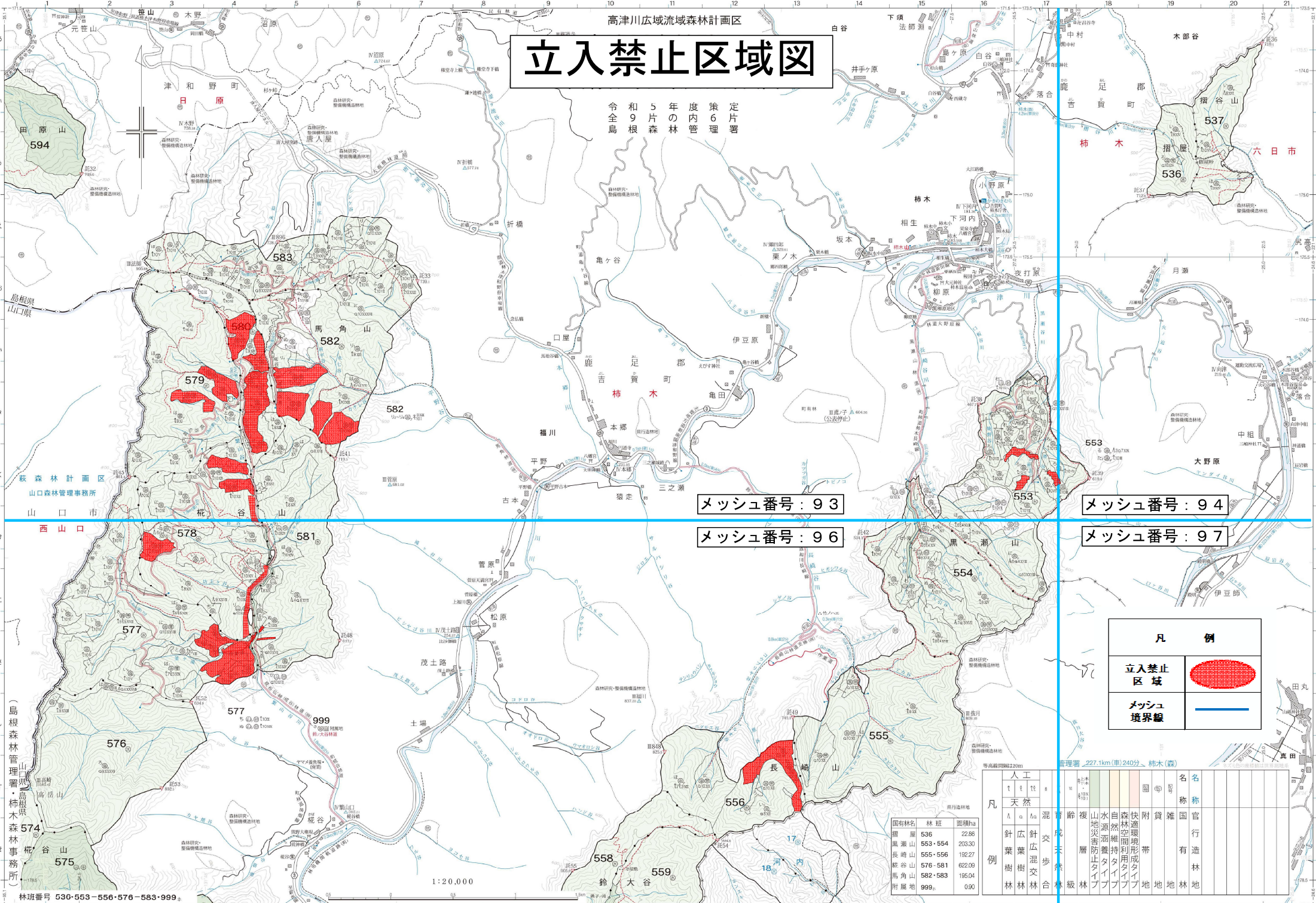


立入禁止区域図

令和5年度策定片
令和9年度内管
令和5年度策定片
令和9年度内管



メッシュ番号：93

メッシュ番号：94

メッシュ番号：96

メッシュ番号：97



凡例	
立入禁止区域	
メッシュ境界線	

凡例	人工		天然		名称	官有	林名
	面積	林班	面積	林班			
針葉樹林	536	22.86			黒瀬山		
針葉樹林	555-556	203.30			長崎山		
針葉樹林	576-581	622.09			松谷山		
針葉樹林	582-583	195.04			馬角山		
針葉樹林	999	0.90			鈴大谷		

立入禁止区域図

メッシュ番号：99

メッシュ番号：100

凡 例	
立入禁止区域	
メッシュ境界線	

芦田・佐波川広域流域森林計画区
岩徳森林計画区
山口森林管理事務所

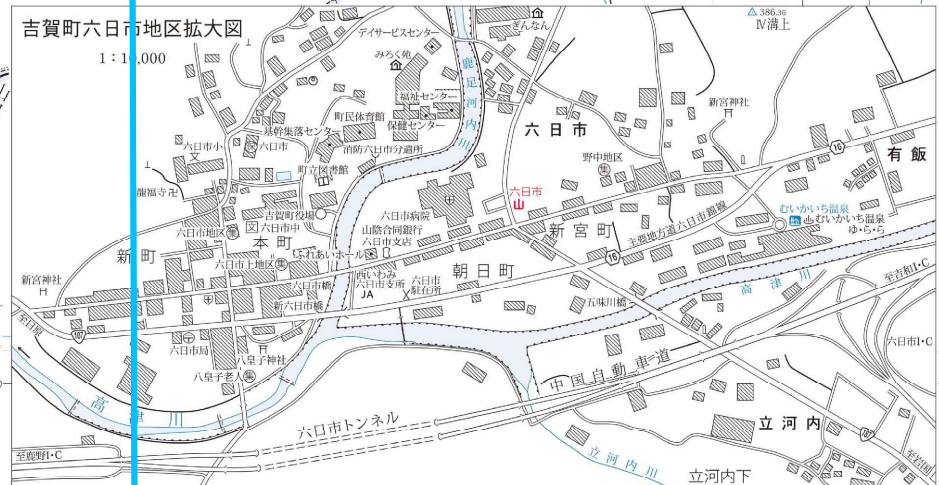
芦田・佐波川広域流域森林計画区
岩徳森林計画区
山口森林管理事務所

凡 例	人工		混 交	成 天 然	複 層	山 地 災 害 防 止	水 源 涵 養	自 然 維 持	森 林 空 間 利 用	附 帯 地	名 称	名 称
	針 葉 樹 林	広 葉 樹 林										
	▲	△	○	□	◇	■	●	◎	○	○	○	○

国有林名	林 班	面積ha
ガクガク山	596-598	207.30
米 山	1512-1515	361.29

林班番号 596-598・1512-1515

管理署 209.4km(車)220分、六日市(森)



1:20,000

