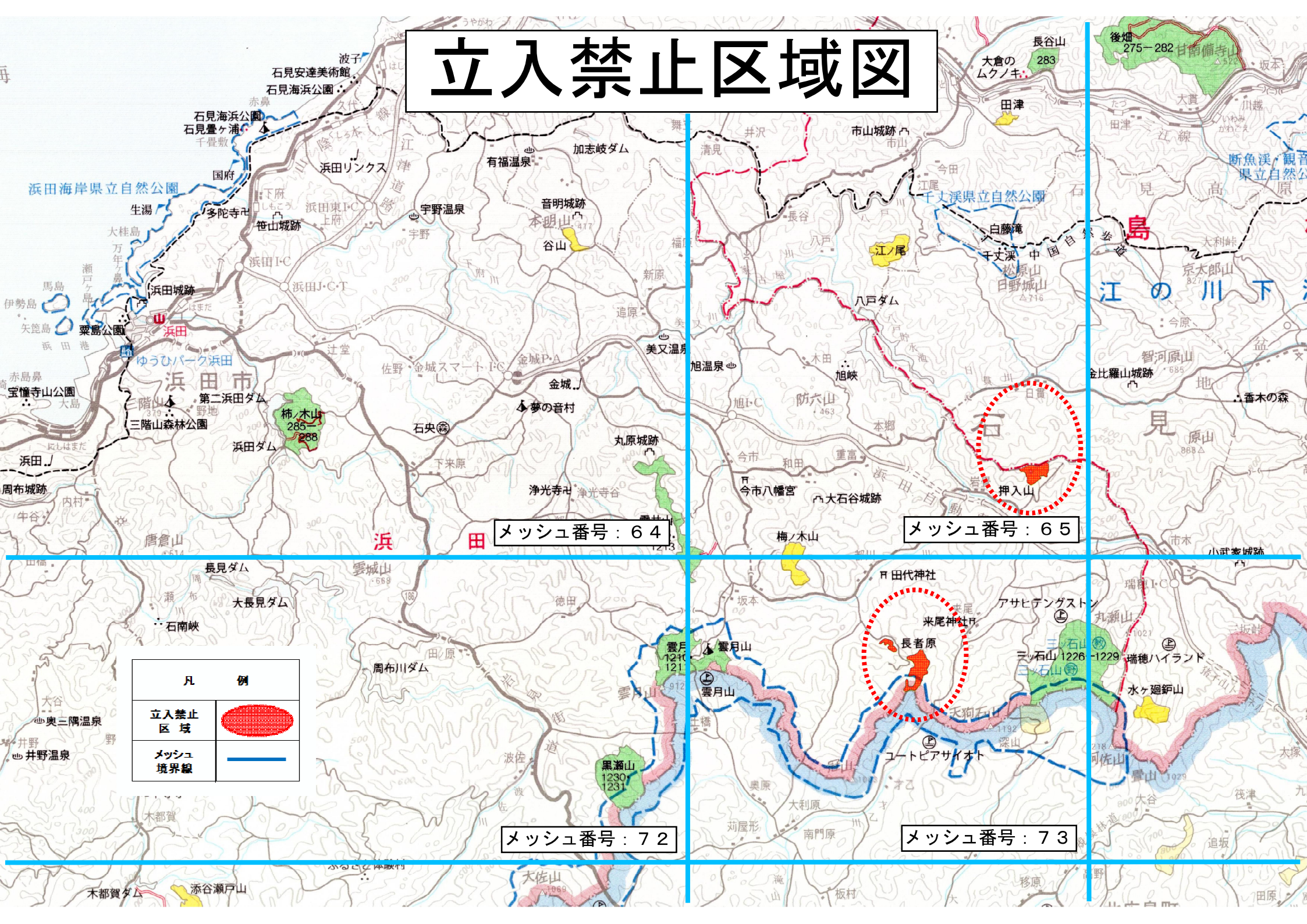


立入禁止区域図



メッシュ番号：64

メッシュ番号：65

メッシュ番号：72

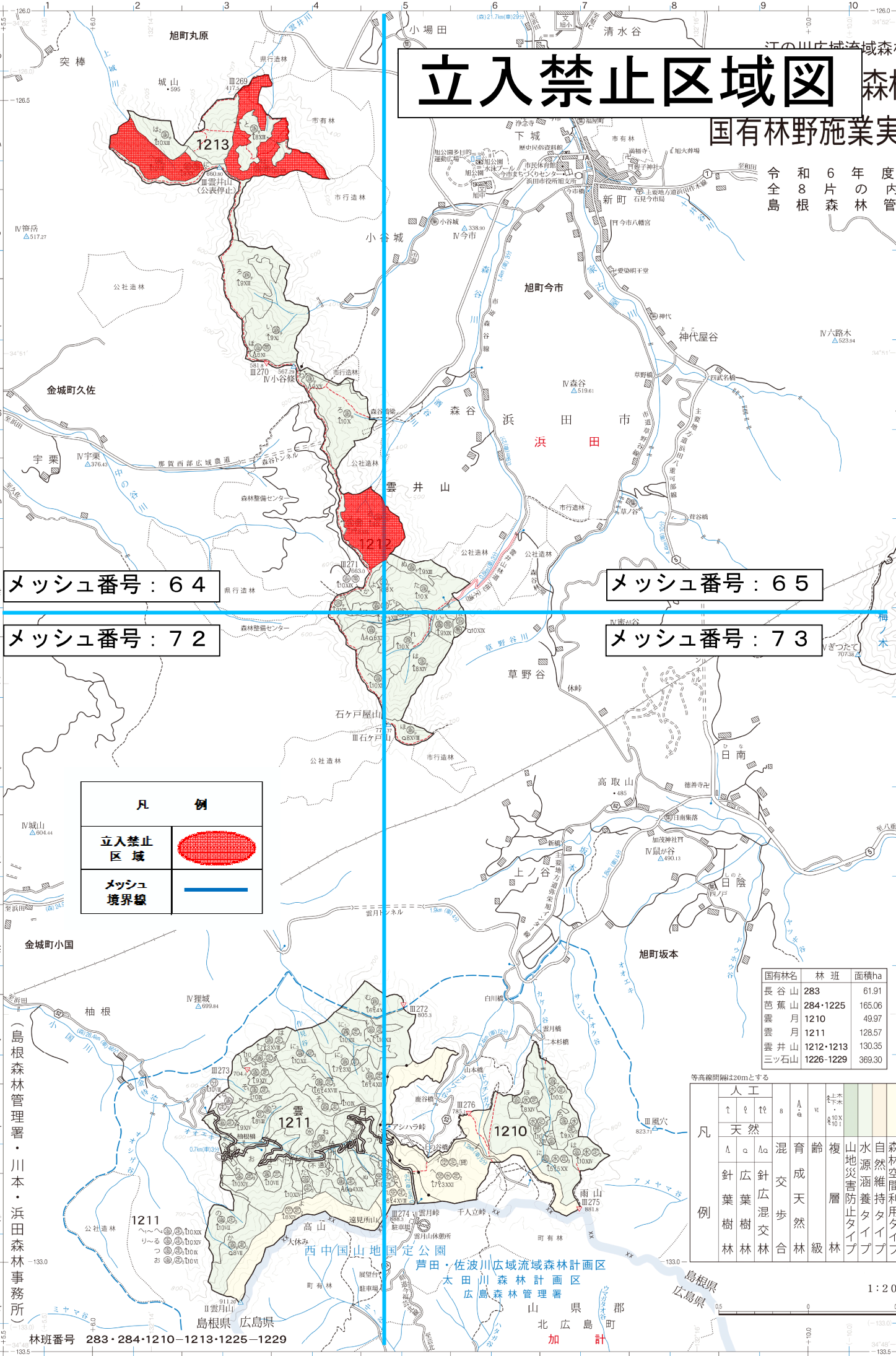
メッシュ番号：73

凡	例
立入禁止区域	
メッシュ境界線	

立入禁止区域図

国有林野施業実

令和6年度
管内の
8片の
森林
令全島



メッシュ番号：64

メッシュ番号：65

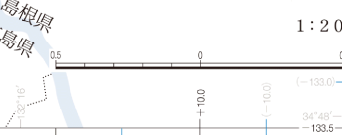
メッシュ番号：72

メッシュ番号：73

凡例	
立入禁止区域	
メッシュ境界線	

国有林名	林班	面積ha
長谷山	283	61.91
芭蕉山	284・1225	165.06
雲月	1210	49.97
雲月	1211	126.57
雲井山	1212-1213	130.35
三ツ石山	1226-1229	369.30

凡例	人工		天然		混交	育成	複層	山地災害防止タイプ	水源涵養タイプ	自然維持タイプ	森林空間利用タイプ
	↑	↓	↑	↓							
針葉樹林	△	○	△	○	△	○	△	○	△	○	△
広葉樹林	△	○	△	○	△	○	△	○	△	○	△
針広混交林	△	○	△	○	△	○	△	○	△	○	△
天然林	△	○	△	○	△	○	△	○	△	○	△



林班番号 283・284・1210-1213・1225-1229

1:20

西中国山地国立公園
芦田・佐波川広域流域森林計画区
太田川森林計画区
広島森林管理署

(鳥根森林管理署・川本・浜田森林事務所)

鳥根県 広島県 北 加 計



立入禁止区域図

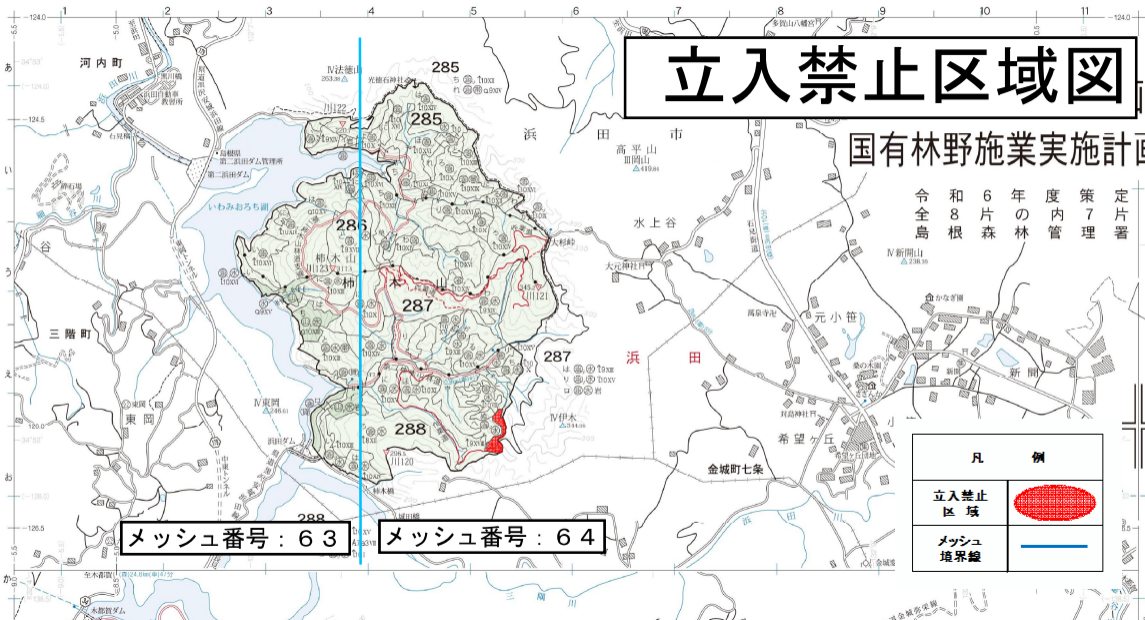
国有林野施業実施計画

令和6年度策定
全8片の林管内管理
令根森林管理署

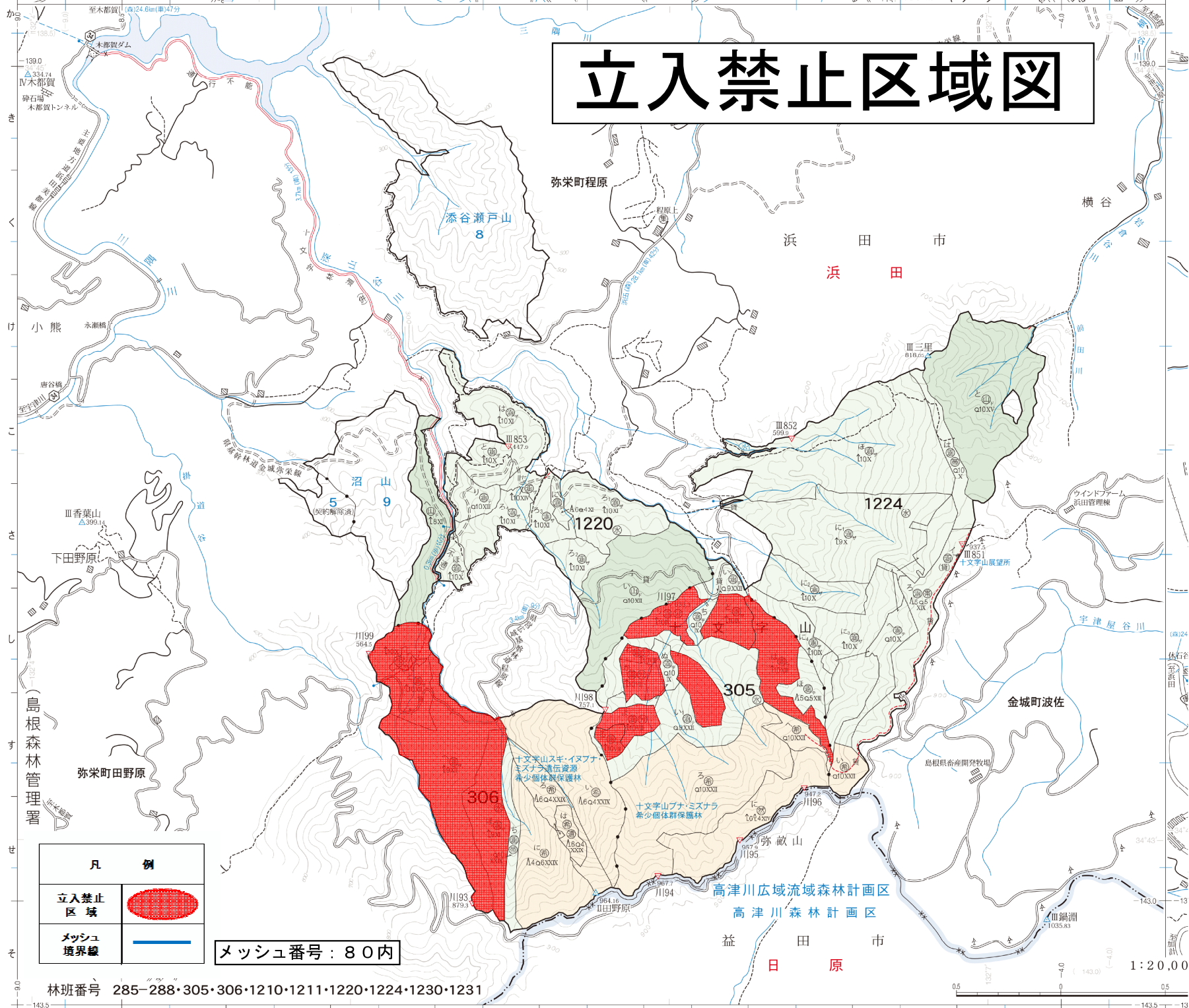
メッシュ番号：63

メッシュ番号：64

凡 例	
立入禁止区域	
メッシュ境界線	



立入禁止区域図



凡	例
立入禁止区域	
メッシュ境界線	

メッシュ番号：80内

林班番号 285・288・305・306・1210・1211・1220・1224・1230・1231

1:20,000