淀川広域流域森林計画区

湖北森林計画区
国有林野施業実施計画図

令和6年度策定
全6片の内1片
滋賀森林管理署

由良川広域流域森林計画区
若狭森林計画区
福井森林管理署

銃器の使用を制限する区域

高島市
メッシュ番号：019、020、028

図面番号：⑬

凡例
銃器の使用を制限する区域

凡例
捕獲事業（ワナ）区域

銃器の使用を制限する区域

高島市
メッシュ番号：070、080、081

図面番号：⑭

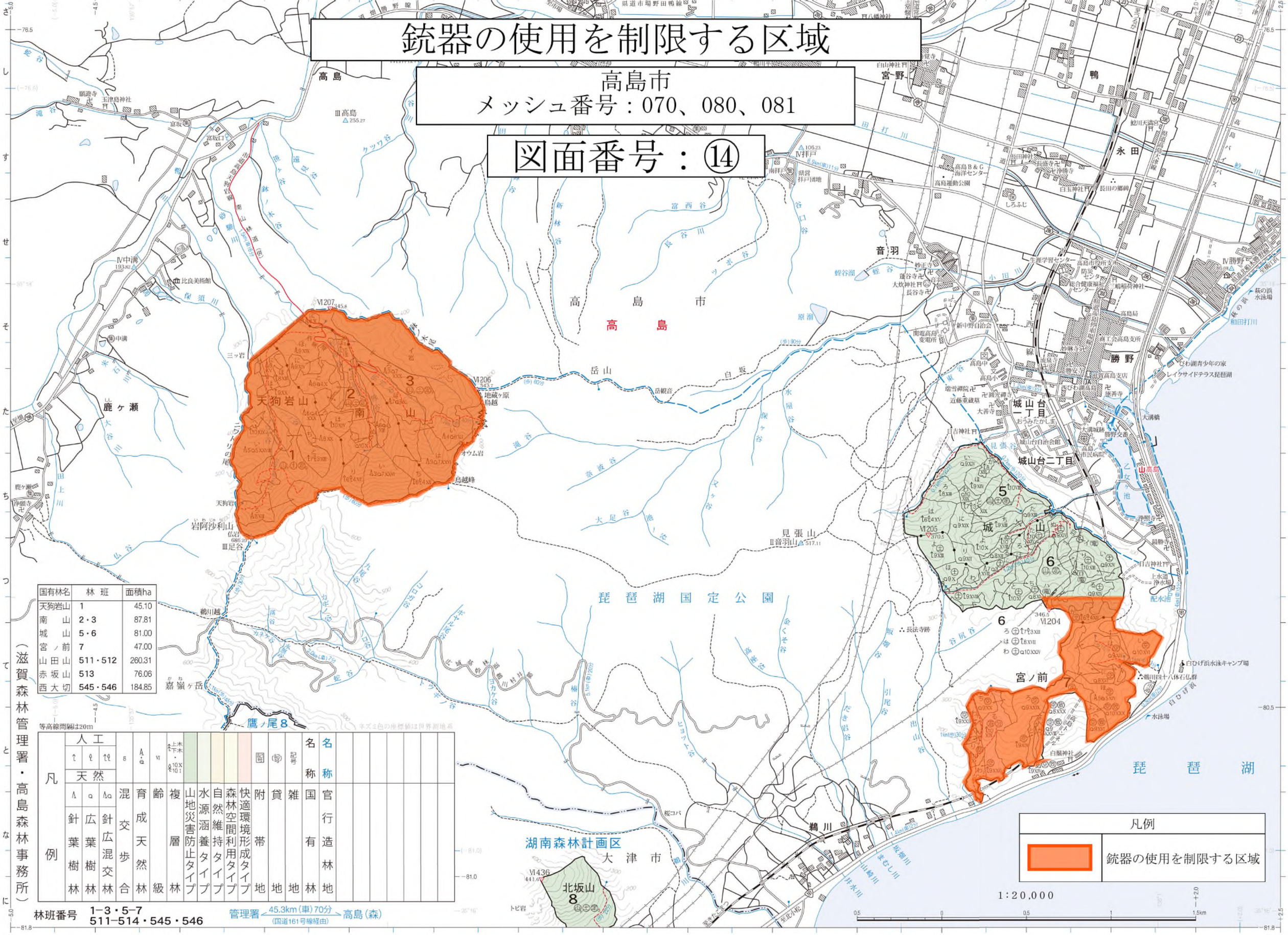

国有林名	林班	面積ha
天狗岩山	1	45.10
南山	2・3	87.81
城山	5・6	81.00
宮ノ前	7	47.00
山田山	511・512	260.31
赤坂山	513	76.06
西大切	545・546	184.85

等高線間隔は20m

凡例	人工																
	天然																
	針葉樹林	広葉樹林	針広混交林	混交歩合	育成天然林	齢級	複層林	山地災害防止タイプ	水源涵養タイプ	自然維持タイプ	森林空間利用タイプ	快適環境形成タイプ	附帯地	貸地	雑地	国有林	官行造林地

（滋賀森林管理署・高島森林事務所）

林班番号　1−3・5−7
511−514・545・546

管理署 ←45.3km（車）70分→ 高島（森）
（国道161号線経由）

銃器の使用を制限する区域

高島市
メッシュ番号：018、026、027、035、036、046

図面番号：⑮

由良川広域流域森林計画区
若狭森林計画区
福井森林管理署
三方郡
美浜町
小浜

三方上中郡
若狭町
小浜
福井森林管理署

由良川広域流域森林計画区

凡例	
	銃器の使用を制限する区域

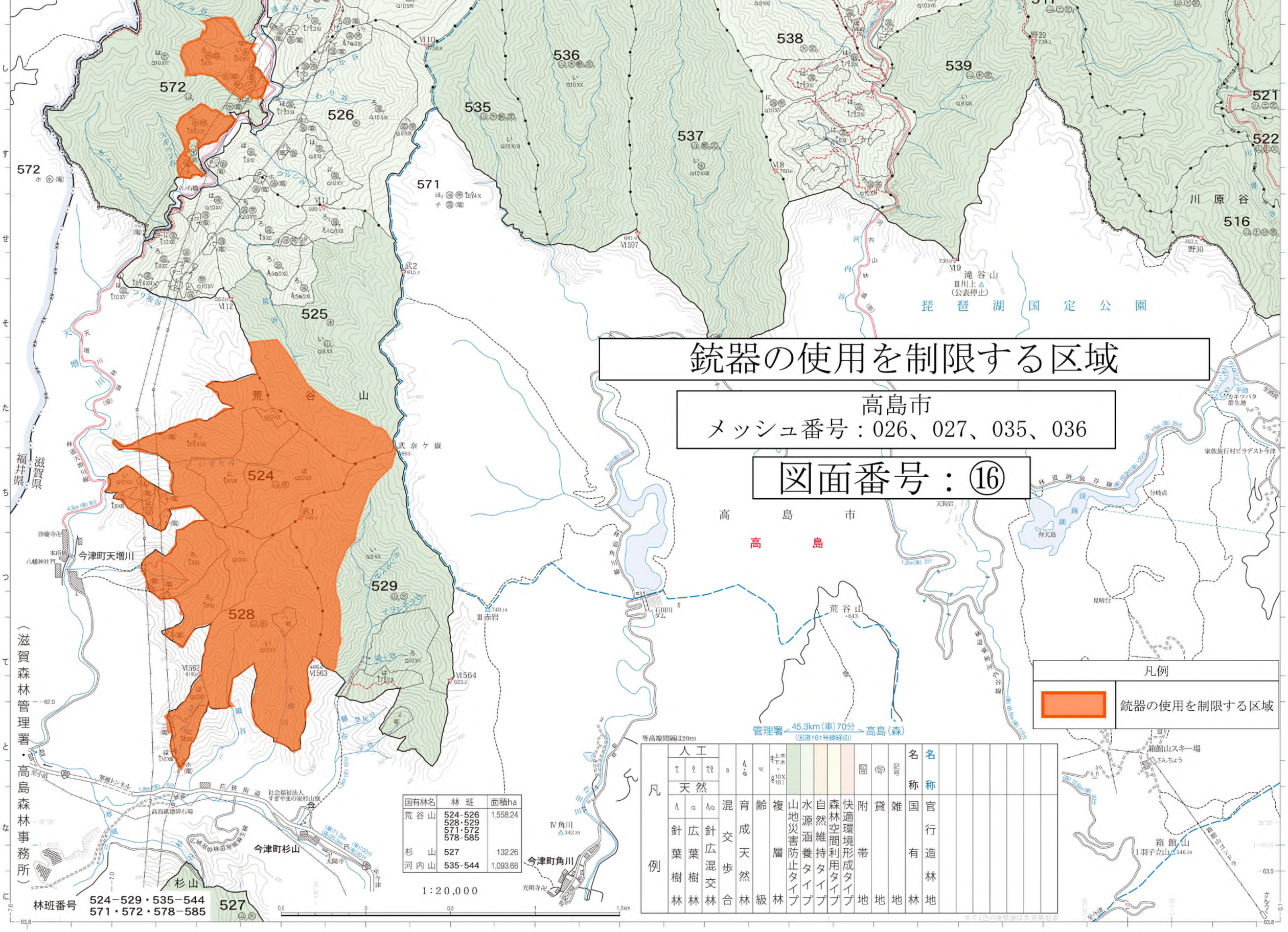

国有林名	林班	面積ha
荒谷山	524-526 528・529 571・572 578-585	1,558.24
杉山	527	132.26
河内山	535-544	1,093.68

凡例	人工																	
	天然																	
	針葉樹林	広葉樹林	針広混交林	混交歩合	育成天然林	齢級	複層林	山地災害防止タイプ	水源涵養タイプ	自然維持タイプ	森林空間利用タイプ	快適環境形成タイプ	附帯地	貸地	雑地	国有林	官行造林地	

淀川広域流域森林計画区

湖北森林計画区
国有林野施業実施計画図

銃器の使用を制限する区域

高島市
メッシュ番号：019、027、028

図面番号：⑰

由良川広域流域森林計画区
若狭森林計画区
福井森林管理署
三方郡
美浜町
松原

凡例

銃器の使用を制限する区域

銃器の使用を制限する区域

高島市
メッシュ番号：027、028、036、037

図面番号：⑱

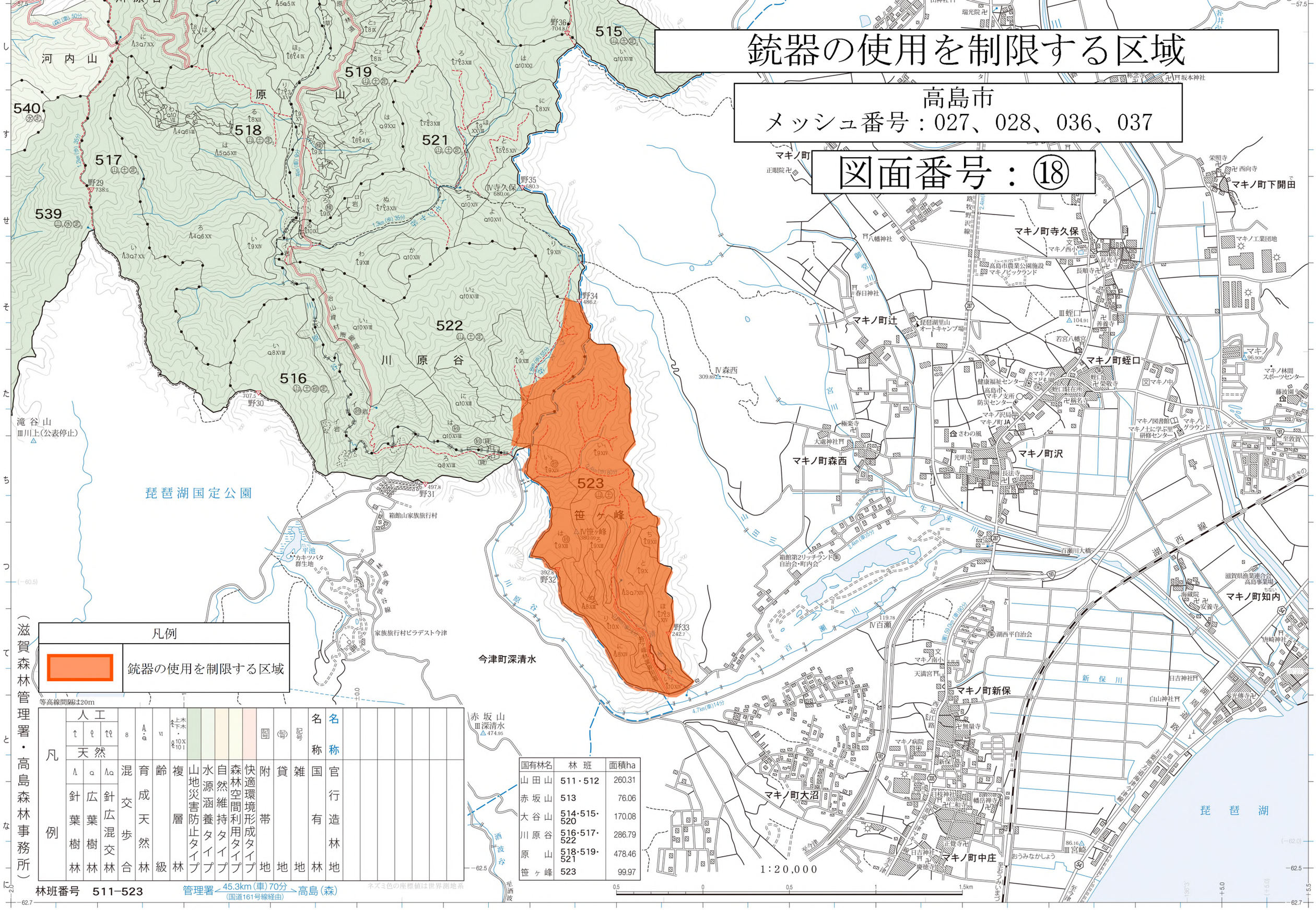

凡例

銃器の使用を制限する区域

等高線間隔は20m

凡例	人工																	
	天然																	
	針葉樹林	広葉樹林	針広混交林	混交歩合	育成天然林	齢級	複層林	山地災害防止タイプ	水源涵養タイプ	自然維持タイプ	森林空間利用タイプ	快適環境形成タイプ	附帯地	貸地	雑地	国有林	名称	官行造林地

国有林名	林班	面積ha
山田山	511・512	260.31
赤坂山	513	76.06
大谷山	514・515・520	170.08
川原谷	516・517・522	286.79
原山	518・519・521	478.46
笹ヶ峰	523	99.97

林班番号　511−523

管理署 45.3km(車)70分 (国道161号線経由) 高島(森)

（滋賀森林管理署・高島森林事務所）