

国有林野立入禁止区域位置図

南越前町
長浜市
メッシュ番号 :002、005、008

図面番号 :①9



(滋賀森林管理署・大滝森林事務所)

林班番号 547-552・573-577・586-598

管理署 36.0km(軽)60
近江大橋浜街道

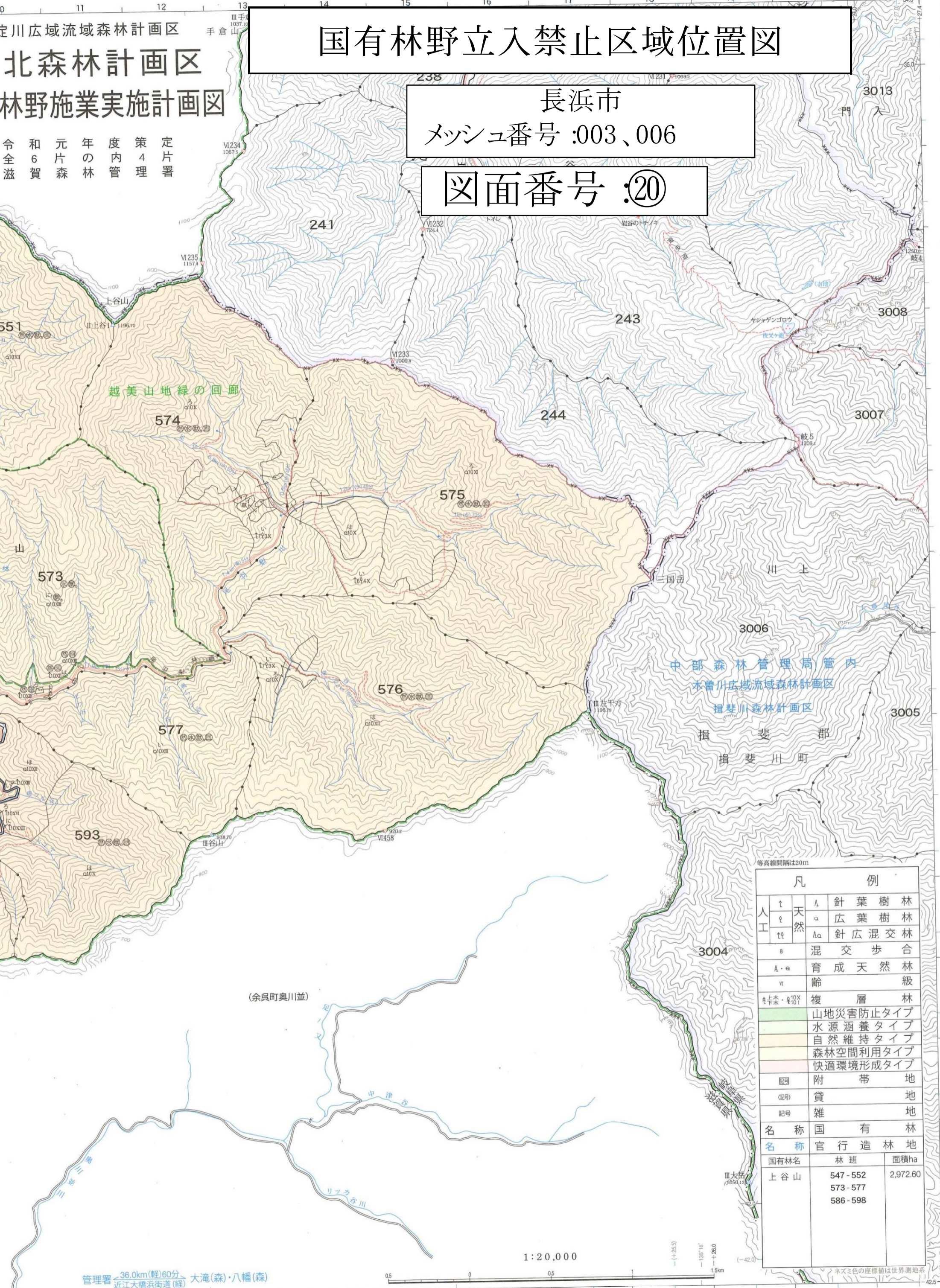
本川広域流域森林計画区
北森林計画区
林野施業実施計画図

令和6年度の策定
全片管理
滋賀県森林管理署

国有林野立入禁止区域位置図

長浜市
メッシュ番号 :003、006

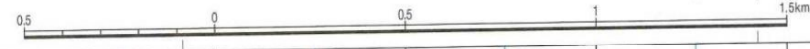
図面番号 :②⑩



凡 例		
人工	天然	
t	△ 針葉樹林	
ℓ	○ 広葉樹林	
ℓℓ	△α 針広混交林	
8	混交歩合	
A・e	育成天然林級	
vi	齢	
※林・林	複層林	
	山地災害防止タイプ	
	水源涵養タイプ	
	自然維持タイプ	
	森林空間利用タイプ	
	快適環境形成タイプ	
■	附帯地	
(記)	貸地	
記号	雑地	
名称	国有林	
名称	官行造林地	
国有林名	林班	面積ha
上谷山	547-552	2,972.60
	573-577	
	586-598	

管理署 ←36.0km(暫)60分→ 大滝(森)・八幡(森)
近江大橋浜街道(経)

1:20,000



ネズミ色の座標値は世界測地系

国有林野立入禁止区域位置図

淀川広域流域森林計画区

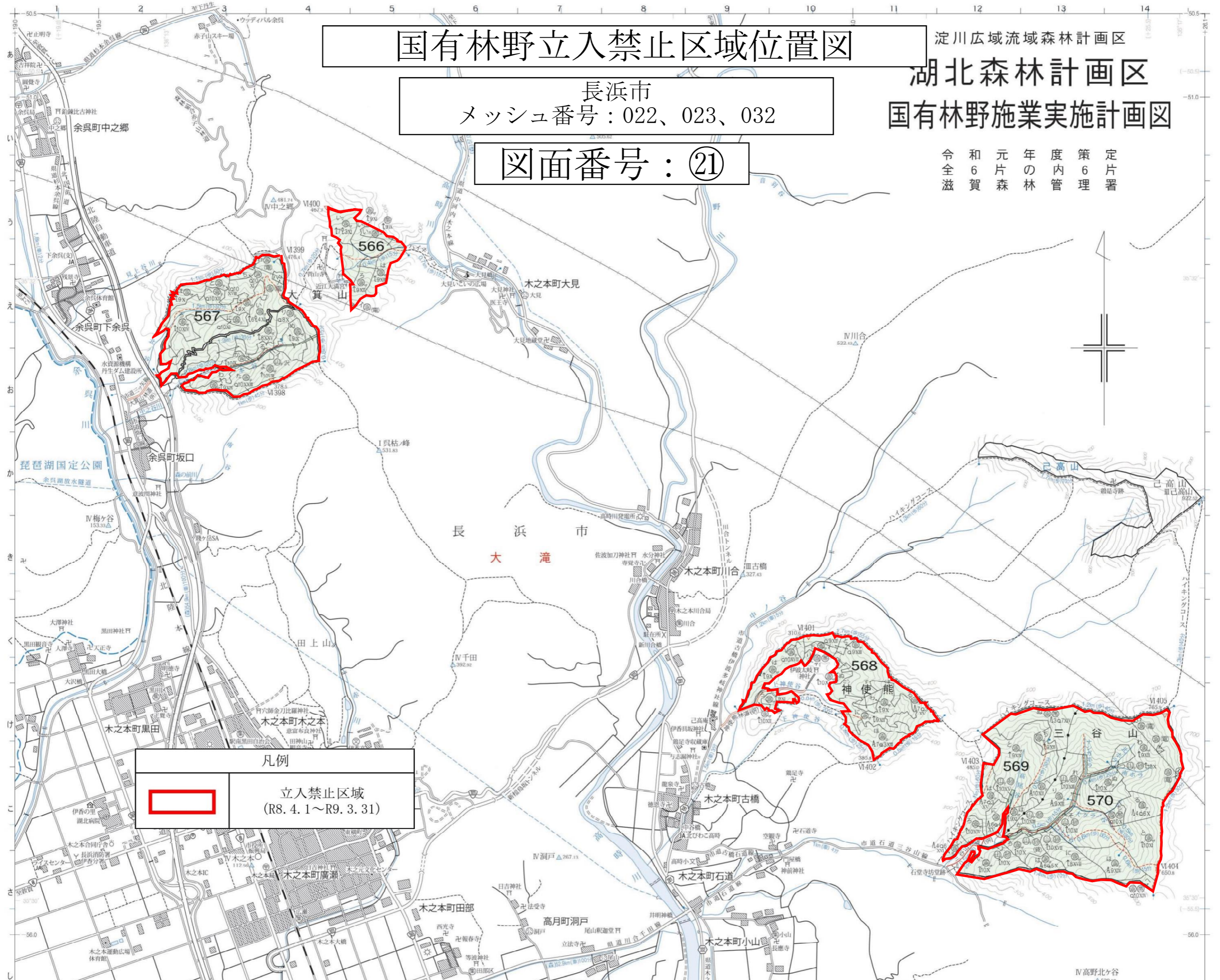
湖北森林計画区

国有林野施業実施計画図


長浜市
メッシュ番号：022、023、032

図面番号：②①

令和6年度
森林管理
策定片
6片
管内
署



凡例

	立入禁止区域 (R8.4.1～R9.3.31)
---	----------------------------