

令和8年度自主的点検実施地区一覧表

(1)国有林直轄治山事業

整理番号	都道府県	事業実施主体	事業名	事業実施地区名		総事業費 (千円)	総便益 B (千円)	総費用 C (千円)	分析結果 B/C	チェックリスト																	備考		
										I 必須事項					II 優先配慮事項														
										1	2	3	4	5	1 有効性			2 効率性	3 事業の実施環境等										
															(1)	(2)	(3)		(4)					(5)					
									(1)	(2)	(3)	①	②	③	④	⑤	①	②	③										
1	福井県	福井森林管理署	保安林総合改良整備事業	池ノ谷210	いけのたに	20,000	51,381	17,482	2.94	○	○	○	○	○	A	B	-	B	B	B	A	A	B	A	C	-	B	-	-
2	三重県	三重森林管理署	保安林総合改良整備事業	友谷川	ともたにがわ	10,000	60,732	8,740	6.95	○	○	○	○	○	B	B	-	B	A	B	A	A	B	C	B	-	B	-	-
3	滋賀県	滋賀森林管理署	保安林総合改良整備事業	追分西谷2	おいわけにしだに	18,000	226,056	15,236	14.84	○	○	○	○	○	B	-	B	B	A	-	A	A	B	A	C	-	B	-	-
4	滋賀県	滋賀森林管理署	保安林総合改良整備事業	関寺東谷ほか1	せきでらひがしだに	26,000	196,874	21,832	9.02	○	○	○	○	○	B	-	B	B	A	-	A	A	B	A	C	-	B	-	-
5	滋賀県	滋賀森林管理署	保安林総合改良整備事業	天増川中流ほか1	あますがわちゅうりゅう	10,000	45,513	8,740	5.21	○	○	○	○	○	B	B	-	B	B	A	C	C	C	B	-	B	-	-	
6	滋賀県	滋賀森林管理署	保安林総合改良整備事業	竜王山東谷ほか1	りゅうおうざんひがしだに	10,000	33,198	8,740	3.80	○	○	○	○	○	B	B	-	B	A	B	A	C	C	C	C	-	B	-	-
7	京都府	京都大阪森林管理事務所	予防治山事業	桃山	ももやま	40,000	489,715	34,964	14.01	○	○	○	○	○	A	B	A	B	A	A	A	A	A	C	C	-	A	-	-
8	兵庫県	兵庫森林管理署	保安林総合改良整備事業	永室	ながむろ	10,000	17,009	8,740	1.95	○	○	○	○	○	A	B	-	B	B	B	A	A	A	A	A	-	B	-	-
9	奈良県	奈良森林管理事務所	復旧治山事業	地峯	じみね	143,000	534,441	122,966	4.35	○	○	○	○	○	A	A	A	B	B	B	B	B	B	C	C	-	A	-	-
10	奈良県	奈良森林管理事務所	保安林総合改良整備事業	白谷本流	しらたにほんりゅう	72,000	519,852	60,974	8.53	○	○	○	○	○	A	B	-	B	B	A	A	B	A	B	-	A	-	-	
11	鳥取県	鳥取森林管理署	復旧治山事業	山王谷上流	さんのうだにじょうりゅう	45,000	243,519	39,334	6.19	○	○	○	○	○	A	A	A	B	A	B	B	B	A	C	A	B	B	B	-
12	島根県	島根森林管理署	復旧治山事業	芦原中流北	あしはらちゅうりゅうきた	46,000	123,090	40,208	3.06	○	○	○	○	○	A	A	B	B	B	B	B	A	A	A	A	-	B	-	-
13	島根県	島根森林管理署	保安林総合改良整備事業	猿政山1053	さるまさやま	20,000	112,332	17,482	6.43	○	○	○	○	○	A	B	-	B	B	B	A	A	B	C	C	-	B	-	-
14	広島県	広島森林管理署	保安林総合改良整備事業	用倉山1045ほか	ようくらやま	5,000	8,969	4,370	2.05	○	○	○	○	○	A	B	-	B	B	A	A	B	B	B	-	B	-	-	
15	広島県	広島森林管理署	保安林総合改良整備事業	西山1032	にしやま	5,000	18,531	4,370	4.24	○	○	○	○	○	A	B	-	B	B	A	A	A	B	B	-	B	-	-	
16	山口県	山口森林管理事務所	復旧治山事業	横山	よこやま	15,000	73,861	13,111	5.63	○	○	○	○	○	A	B	A	B	A	B	B	A	A	A	B	-	B	-	-
17	山口県	山口森林管理事務所	保安林総合改良整備事業	川西	かわにし	13,400	130,363	10,971	11.88	○	○	○	○	○	A	B	A	B	A	-	A	A	B	A	B	-	B	-	-

地区概要表


事業名	保安林総合改良整備事業	事業計画期間	令和8年度(1年間)	事業実施地区名 (都道府県名)	いけのたに 池ノ谷210 (福井県)
事業目的	<p>本地区は、若狭森林計画区内の福井県敦賀市に所在する池ノ谷国有林に位置している。 当該箇所は、スギ・ヒノキからなる一斉単層林で林内密度が高く、劣悪で下層植生にも乏しく、表土流出等による林地荒廃の恐れがある箇所である。 このため、本数調整伐による下層植生の導入を含めた健全林分の育成と、丸太筋工による林地表面の保護を併せて実施することにより、保安林機能の強化を図ることを目的に事業を実施する。</p>			事業実施主体	近畿中国森林管理局 福井森林管理署
主な事業内容	本数調整伐 14.92ha、丸太筋工 50m				
主な保全対象	家屋、国道				
総事業費	総事業費 20,000 千円 (税抜き 18,182 千円)				
位置図	別紙のとおり				

池ノ谷210地区 位置図

所在地：福井県敦賀市

事業計画箇所



凡 例	
	国有林
	事業計画箇所

地区概要表

事業名	保安林総合改良整備事業	事業計画期間	令和8年度(1年間)	事業実施地区名 (都道府県名)	ともたにがわ 友谷川 (三重県)
事業目的	<p>本地区は、北伊勢森林計画区内の三重県三重郡菰野町に所在する福王山国有林に位置している。 当該箇所は、スギ・ヒノキからなる一斉単層林で林内密度が高く、劣悪で下層植生にも乏しく、表土流出等による林地荒廃の恐れがある箇所である。 このため、本数調整伐による下層植生の導入を含めた健全林分の育成と、丸太筋工による林地表面の保護を併せて実施することにより、保安林機能の強化を図ることを目的に事業を実施する。</p>			事業実施主体	近畿中国森林管理局 三重森林管理署
主な事業内容	本数調整伐 18.02ha、丸太筋工 200m				
主な保全対象	発電施設、田畑、家屋				
総事業費	総事業費 10,000 千円 (税抜き 9,091 千円)				
位置図	別紙のとおり				

友谷川地区 位置図

所在地：三重県三重郡菟野町

事業計画箇所



凡 例	
	国有林
	事業計画箇所

地区概要表

事業名	保安林総合改良整備事業	事業計画期間	令和8年度～令和10年度(3年間)	事業実施地区名 (都道府県名)	おいわけにしだに 追分西谷2 (滋賀県)
事業目的	<p>本地区は、湖南森林計画区内の滋賀県大津市に所在する追分国有林に位置している。 当該箇所は、保全対象である人家等に隣接しており、林縁木の高木化、大径木化が進行している状況である。 今後の台風、豪雨等により倒木及び流木化した場合には、保全対象へ大きな被害を与える恐れがあることから、これらの危険木を事前伐採し、倒木等による被災リスクの軽減を図ることを目的に事業を実施する。</p>			事業実施主体	近畿中国森林管理局 滋賀森林管理署
主な事業内容	危険木伐採 0.13ha				
主な保全対象	家屋				
総事業費	総事業費 18,000 千円 (税抜き 16,364 千円)				
位置図	別紙のとおり				

追分西谷2地区 位置図

所在地：滋賀県大津市

事業計画箇所



地区概要表

事業名	保安林総合改良整備事業	事業計画期間	令和8年度～令和10年度(3年間)	事業実施地区名 (都道府県名)	せきでらひがしだに 関寺東谷ほか1 (滋賀県)
事業目的	<p>本地区は、湖南森林計画区内の滋賀県大津市に所在する関寺国有林に位置している。 当該箇所は、保全対象である人家等に隣接しており、林縁木の高木化、大径木化が進行している状況である。 今後の台風、豪雨等により倒木及び流木化した場合には、保全対象へ大きな被害を与える恐れがあることから、これらの危険木を事前伐採し、倒木等による被災リスクの軽減を図ることを目的に事業を実施する。</p>			事業実施主体	近畿中国森林管理局 滋賀森林管理署
主な事業内容	危険木伐採 0.37ha				
主な保全対象	家屋				
総事業費	総事業費 26,000 千円 (税抜き 23,636 千円)				
位置図	別紙のとおり				

地区概要表

事業名	保安林総合改良整備事業	事業計画期間	令和8年度(1年間)	事業実施地区名 (都道府県名)	あますがわちゅうりゅう 天増川中流ほか1 (滋賀県)
事業目的	<p>本地区は、湖北森林計画区内の滋賀県高島市に所在する荒谷山国有林に位置している。 当該箇所は、スギ・ヒノキからなる一斉単層林で林内密度が高く、劣悪で下層植生にも乏しく、表土流出等による林地荒廃の恐れがある箇所である。 このため、本数調整伐による下層植生の導入を含めた健全林分の育成と、丸太筋工による林地表面の保護を併せて実施することにより、保安林機能の強化を図ることを目的に事業を実施する。</p>			事業実施主体	近畿中国森林管理局 滋賀森林管理署
主な事業内容	本数調整伐 12.73ha、丸太筋工 100m				
主な保全対象	林道				
総事業費	総事業費 10,000 千円 (税抜き 9,091 千円)				
位置図	別紙のとおり				

天増川中流ほか1地区 位置図

所在地：滋賀県高島市

事業計画箇所



凡 例	
	国有林
	事業計画箇所

地区概要表

事業名	保安林総合改良整備事業	事業計画期間	令和8年度(1年間)	事業実施地区名 (都道府県名)	りゅうおうざんひがしだに 竜王山東谷ほか1 (滋賀県)
事業目的	<p>本地区は、湖南森林計画区内の滋賀県蒲生郡竜王町に所在する竜王山国有林に位置している。 当該箇所は、スギ・ヒノキからなる一斉単層林で林内密度が高く、劣悪で下層植生にも乏しく、表土流出等による林地荒廃の恐れがある箇所である。 このため、本数調整伐による下層植生の導入を含めた健全林分の育成と、丸太筋工による林地表面の保護を併せて実施することにより、保安林機能の強化を図ることを目的に事業を実施する。</p>			事業実施主体	近畿中国森林管理局 滋賀森林管理署
主な事業内容	本数調整伐 12.41ha、丸太筋工 100m				
主な保全対象	家屋				
総事業費	総事業費 10,000 千円 (税抜き 9,091 千円)				
位置図	別紙のとおり				

竜王山東谷ほか1地区 位置図

所在地：滋賀県蒲生郡竜王町



事業計画箇所



凡 例	
	国 有 林
	事業計画箇所

地区概要表

事業名	予防治山事業	事業計画期間	令和8年度(1年間)	事業実施地区名 (都道府県名)	ももやま 桃山 (京都府)
事業目的	本地区は、淀川上流森林計画区内の京都府京都市に所在する桃山国有林に位置している。当該箇所は上下を住宅地に挟まれた急傾斜の斜面であり、林内には小規模な段差や雨水等による侵食の痕跡がある。今後の豪雨の影響によつての災害発生リスクが極めて高いため、山腹工を施工し、斜面の安定化を図ることで直下の保全対象である病院等の保全を目的に事業を実施する。			事業実施主体	近畿中国森林管理局 京都大阪森林管理事務所
主な事業内容	山腹工 0.48ha				
主な保全対象	病院、集合住宅				
総事業費	総事業費 40,000 千円 (税抜き 36,364 千円)				
位置図	別紙のとおり				



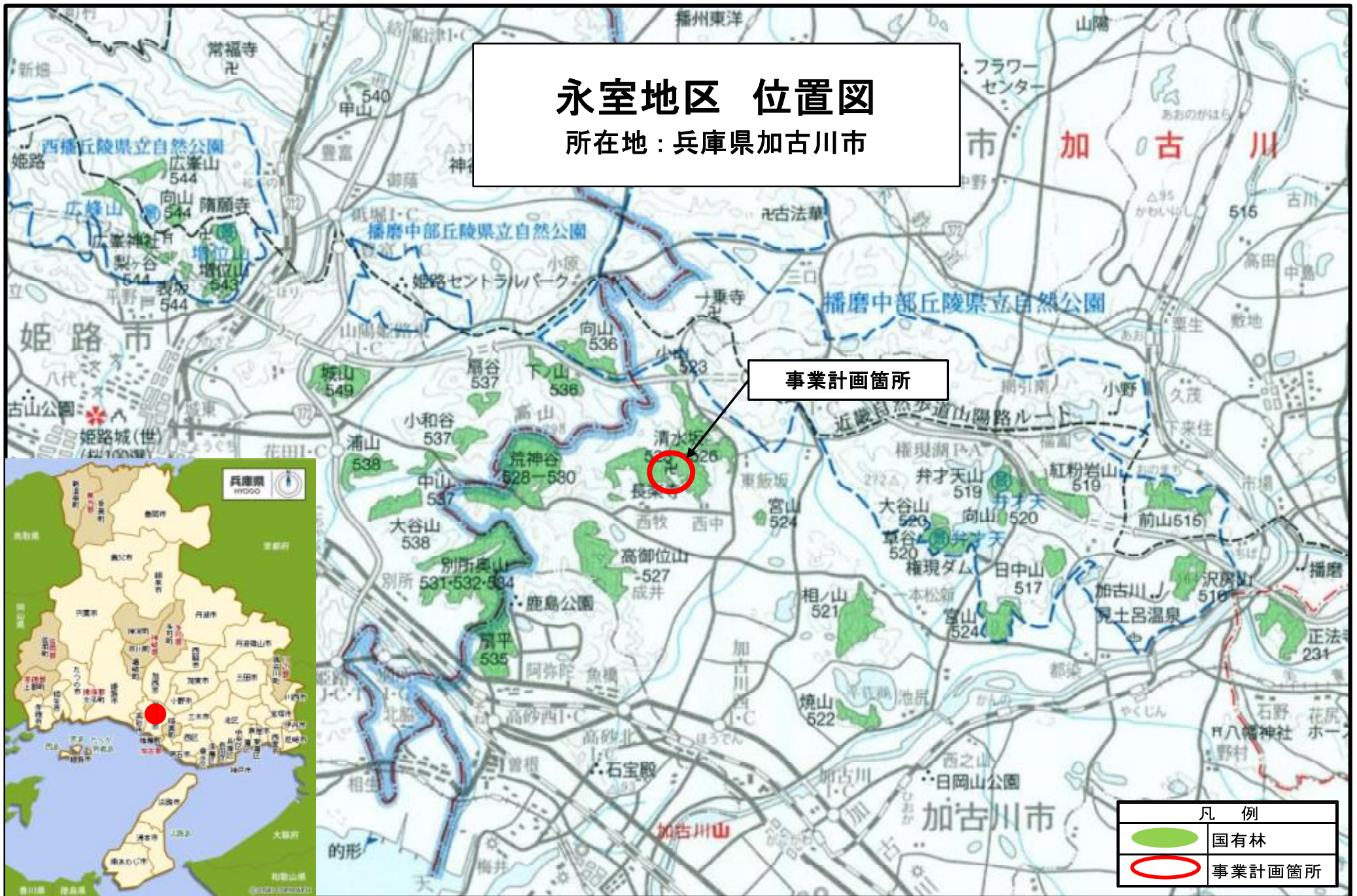
地区概要表

事業名	保安林総合改良整備事業	事業計画期間	令和8年度(1年間)	事業実施地区名 (都道府県名)	ながむろ 永室 (兵庫県)
事業目的	<p>本地区は、加古川森林計画区内の兵庫県加古川市に所在する清水坂国有林に位置している。当該箇所は、スギ・ヒノキからなる一斉単層林で林内密度が高く、劣悪で下層植生にも乏しく、表土流出等による林地荒廃の恐れがある箇所である。</p> <p>このため、本数調整伐による下層植生の導入を含めた健全林分の育成と、丸太筋工による林地表面の保護を併せて実施することにより、保安林機能の強化を図ることを目的に事業を実施する。</p>			事業実施主体	近畿中国森林管理局 兵庫森林管理署
主な事業内容	本数調整伐 7.18ha、丸太筋工 150m				
主な保全対象	家屋				
総事業費	総事業費 10,000 千円 (税抜き 9,091 千円)				
位置図	別紙のとおり				

永室地区 位置図

所在地：兵庫県加古川市

事業計画箇所



凡 例	
	国有林
	事業計画箇所

地区概要表



事業名	復旧治山事業	事業計画期間	令和8年度～令和9年度(2年間)	事業実施地区名 (都道府県名)	じみね 地峯 (奈良県)
事業目的	<p>本地区は、北山・十津川森林計画区内の奈良県吉野郡天川村に所在する地峯国有林に位置している。</p> <p>当該箇所は、昭和34年度に練石積谷止工を施工し、昭和36年度に嵩上げを行った第1号谷止工であるが、経年劣化による石の剥離や長年の流水による基礎部の洗掘がみられる。既設第1号谷止工は、堤体が14mと非常に高く、満砂状態であるため、谷止が破壊・倒壊した場合には、下流の川迫川及び天の川に多量の土砂が流出することとなり、国道に影響を及ぼすだけでなく天川村沢谷集落等にも影響を及ぼす可能性があることから、下流域の保全を図ることを目的に事業を実施する。</p>			事業実施主体	近畿中国森林管理局 奈良森林管理事務所
主な事業内容	溪間工 1基				
主な保全対象	国道				
総事業費	総事業費 143,000 千円 (税抜き 130,000 千円)				
位置図	別紙のとおり				

地峯地区 位置図

所在地：奈良県吉野郡天川村

事業計画箇所



凡 例	
	国有林
	事業計画箇所

地区概要表

事業名	保安林総合改良整備事業	事業計画期間	令和8年度～令和10年度(3年間)	事業実施地区名 (都道府県名)	しらたにほんりゅう 白谷本流 (奈良県)
事業目的	<p>本地区は、北山・十津川森林計画区内の奈良県吉野郡十津川村に所在する白谷山国有林に位置している。 当該箇所は、スギ・ヒノキからなる一斉単層林で林内密度が高く、劣悪で下層植生にも乏しく、表土流出等による林地荒廃の恐れがある箇所である。 このため、本数調整伐による下層植生の導入を含めた健全林分の育成と、丸太筋工による林地表面の保護を併せて実施することにより、保安林機能の強化を図ることを目的に事業を実施する。</p>			事業実施主体	近畿中国森林管理局 奈良森林管理事務所
主な事業内容	本数調整伐 159ha、丸太筋工 1,500m				
主な保全対象	市道、林道				
総事業費	総事業費 72,000 千円 (税抜き 65,455 千円)				
位置図	別紙のとおり				

白谷本流地区 位置図

所在地：奈良県吉野郡十津川村



地区概要表

事業名	復旧治山事業	事業計画期間	令和8年度(1年間)	事業実施地区名 (都道府県名)	さんのうだにじょうりゅう 山王谷上流 (鳥取県)
事業目的	<p>本地区は、千代川森林計画区内の鳥取県鳥取市に所在する山王谷国有林に位置している。 当該箇所は、令和5年8月の台風7号により、山腹崩壊並びに溪岸侵食が発生し、溪床内の堆積土砂が下流域へ流出した。 今後の豪雨の影響によって再度土砂流出の恐れが高いため、土砂流出の発生源において山腹緑化工を施工し、崩壊地の緑化対策を図ることで下流の保全対象であるキャンプ場施設等の保全を目的に事業を実施する。</p>			事業実施主体	近畿中国森林管理局 鳥取森林管理署
主な事業内容	山腹工 0.70ha				
主な保全対象	キャンプ場施設、佐治川ダム				
総事業費	総事業費 45,000 千円 (税抜き 40,909 千円)				
位置図	別紙のとおり				

山王谷上流地区 位置図

所在地：鳥取県鳥取市

事業計画箇所

凡 例

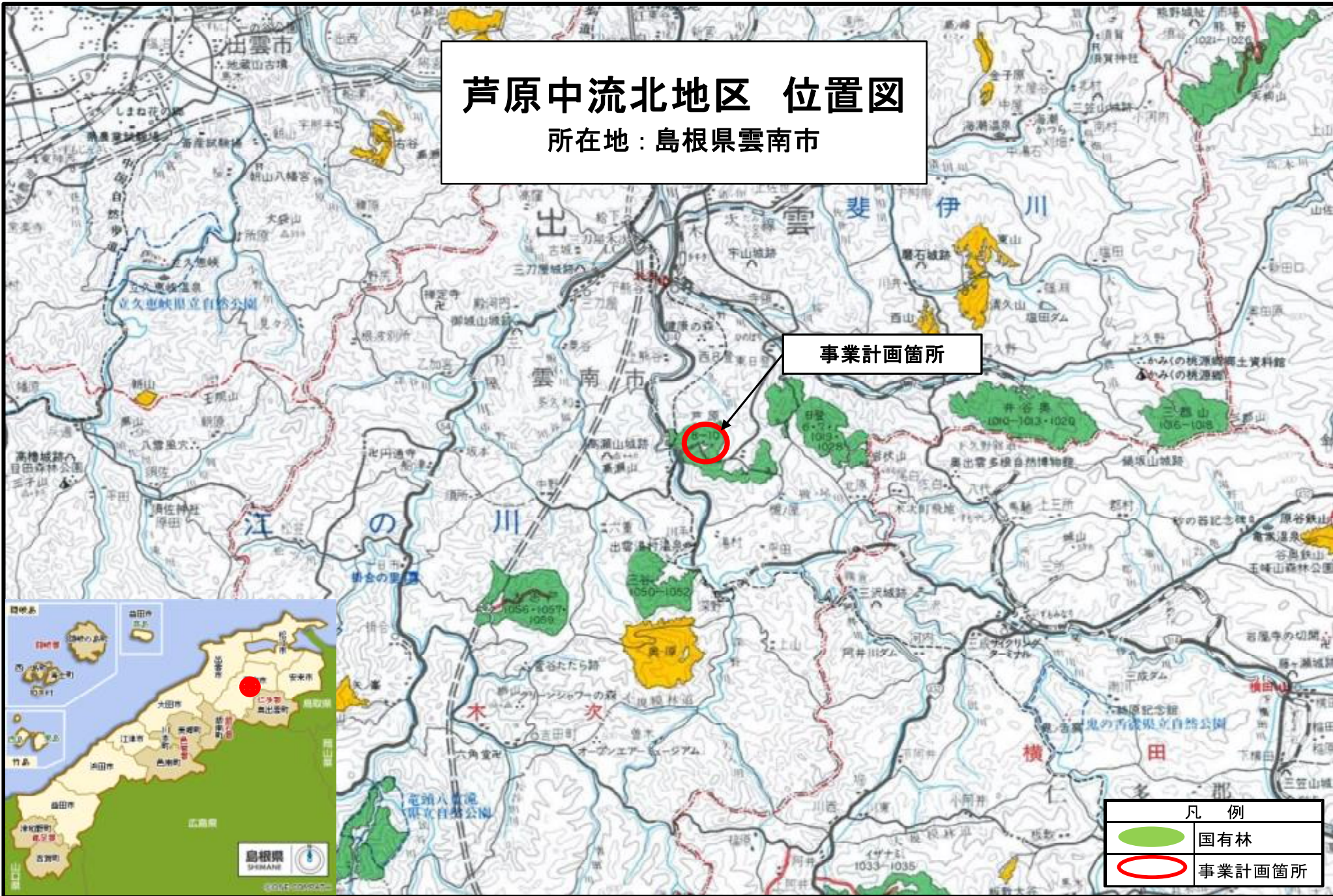
	国有林
	事業計画箇所

地区概要表

事業名	復旧治山事業	事業計画期間	令和8年度(1年間)	事業実施地区名 (都道府県名)	あしはらちゅうりゅうきた 芦原中流北 (島根県)
事業目的	本地区は、斐伊川森林計画区内の島根県雲南市に所在する芦原国有林に位置している。 当該箇所は、令和3年8月の集中豪雨により溪流荒廃が発生し、下流の民有地へ土砂が流出した箇所である。溪流の上部には不安定土砂や倒木等も多くあり、今後の大雨により更なる被害の恐れがあることから、渓床の安定及び土砂流出の抑止・調整を図ることを目的に事業を実施する。			事業実施主体	近畿中国森林管理局 島根森林管理署
主な事業内容	溪間工 1基				
主な保全対象	家屋、市道、田畑				
総事業費	総事業費 46,000 千円 (税抜き 41,818 千円)				
位置図	別紙のとおり				

芦原中流北地区 位置図

所在地：島根県雲南市



事業計画箇所

凡例	
	国有林
	事業計画箇所

地区概要表

事業名	保安林総合改良整備事業	事業計画期間	令和8年度(1年間)	事業実施地区名 (都道府県名)	さるまさやま 猿政山1053 (島根県)
事業目的	<p>本地区は、斐伊川森林計画区内の島根県仁多郡奥出雲町に所在する猿政山国有林に位置している。 当該箇所は、スギ・ヒノキからなる一斉単層林で林内密度が高く、劣悪で下層植生にも乏しく、表土流出等による林地荒廃の恐れがある箇所である。 このため、本数調整伐による下層植生の導入を含めた健全林分の育成と、丸太筋工による林地表面の保護を併せて実施することにより、保安林機能の強化を図ることを目的に事業を実施する。</p>			事業実施主体	近畿中国森林管理局 島根森林管理署
主な事業内容	本数調整伐 35.27ha、丸太筋工 150m				
主な保全対象	家屋、田畑				
総事業費	総事業費 20,000 千円 (税抜き 18,182 千円)				
位置図	別紙のとおり				

猿政山1053地区 位置図

所在地：島根県仁多郡奥出雲町

事業計画箇所

凡例

	国有林
	事業計画箇所

地区概要表

事業名	保安林総合改良整備事業	事業計画期間	令和8年度(1年間)	事業実施地区名 (都道府県名)	ようくらやま 用倉山1045ほか (広島県)
事業目的	<p>本地区は、瀬戸内森林計画区内の広島県三原市に所在する用倉山国有林に位置している。 当該箇所は、スギ・ヒノキからなる一斉単層林で林内密度が高く、劣悪で下層植生にも乏しく、表土流出等による林地荒廃の恐れがある箇所である。 このため、本数調整伐による下層植生の導入を含めた健全林分の育成と、丸太筋工による林地表面の保護を併せて実施することにより、保安林機能の強化を図ることを目的に事業を実施する。</p>			事業実施主体	近畿中国森林管理局 広島森林管理署
主な事業内容	本数調整伐 4.33ha、丸太筋工 100m				
主な保全対象	家屋、県道				
総事業費	総事業費 5,000 千円 (税抜き 4,545 千円)				
位置図	別紙のとおり				

用倉山1045ほか地区 位置図

所在地：広島県三原市



地区概要表

事業名	保安林総合改良整備事業	事業計画期間	令和8年度(1年間)	事業実施地区名 (都道府県名)	にしま 西山1032 (広島県)
事業目的	<p>本地区は、瀬戸内森林計画区内の広島県三原市に所在する西山国有林に位置している。 当該箇所は、スギ・ヒノキからなる一斉単層林で林内密度が高く、劣悪で下層植生にも乏しく、表土流出等による林地荒廃の恐れがある箇所である。 このため、本数調整伐による下層植生の導入を含めた健全林分の育成と、丸太筋工による林地表面の保護を併せて実施することにより、保安林機能の強化を図ることを目的に事業を実施する。</p>			事業実施主体	近畿中国森林管理局 広島森林管理署
主な事業内容	本数調整伐 8.94ha、丸太筋工 200m				
主な保全対象	高速道路、市道				
総事業費	総事業費 5,000 千円 (税抜き 4,545 千円)				
位置図	別紙のとおり				

西山1032地区 位置図

所在地：広島県三原市

事業計画箇所



凡 例	
	国有林
	事業計画箇所

地区概要表

事業名	復旧治山事業	事業計画期間	令和8年度(1年間)	事業実施地区名 (都道府県名)	よこやま 横山 (山口県)
事業目的	本地区は、岩徳森林計画区内の山口県岩国市に所在する城山国有林に位置している。 当該箇所は、集中豪雨による斜面崩壊が発生した箇所であり、直下には人家等の保全対象が近接している箇所である。今後の豪雨等によって直下の保全対象への被害が発生する恐れがあることから、早期に斜面の安定化を図ることを目的に事業を実施する。			事業実施主体	近畿中国森林管理局 山口森林管理事務所
主な事業内容	山腹工 0.10ha				
主な保全対象	家屋、市道				
総事業費	総事業費 15,000 千円 (税抜き 13,636 千円)				
位置図	別紙のとおり				

横山地区 位置図

所在地：山口県岩国市



地区概要表

事業名	保安林総合改良整備事業	事業計画期間	令和8年度～令和15年度(8年間)	事業実施地区名 (都道府県名)	かわにし 川西 (山口県)
事業目的	<p>本地区は、岩徳森林計画区内の山口県岩国市に所在する城山国有林に位置している。 当該箇所は山裾から孟宗竹が密生し、山頂へ拡大している状況にあり、また、一部は枯損し、下部の人家への倒木等による被害の恐れが生じている。竹林の拡大により、残存している広葉樹及び下層植生の衰退が進行し、保安林機能が低下している状況にあることから、保安林機能の強化を図ることを目的に事業を実施する。</p>			事業実施主体	近畿中国森林管理局 山口森林管理事務所
主な事業内容	森林整備(伐採、植付、下刈) 0.80ha				
主な保全対象	家屋、市道				
総事業費	総事業費 13,400 千円(税抜き 12,182 千円)				
位置図	別紙のとおり				

川西地区 位置図

所在地：山口県岩国市

事業計画箇所

凡 例	
	国有林
	事業計画箇所