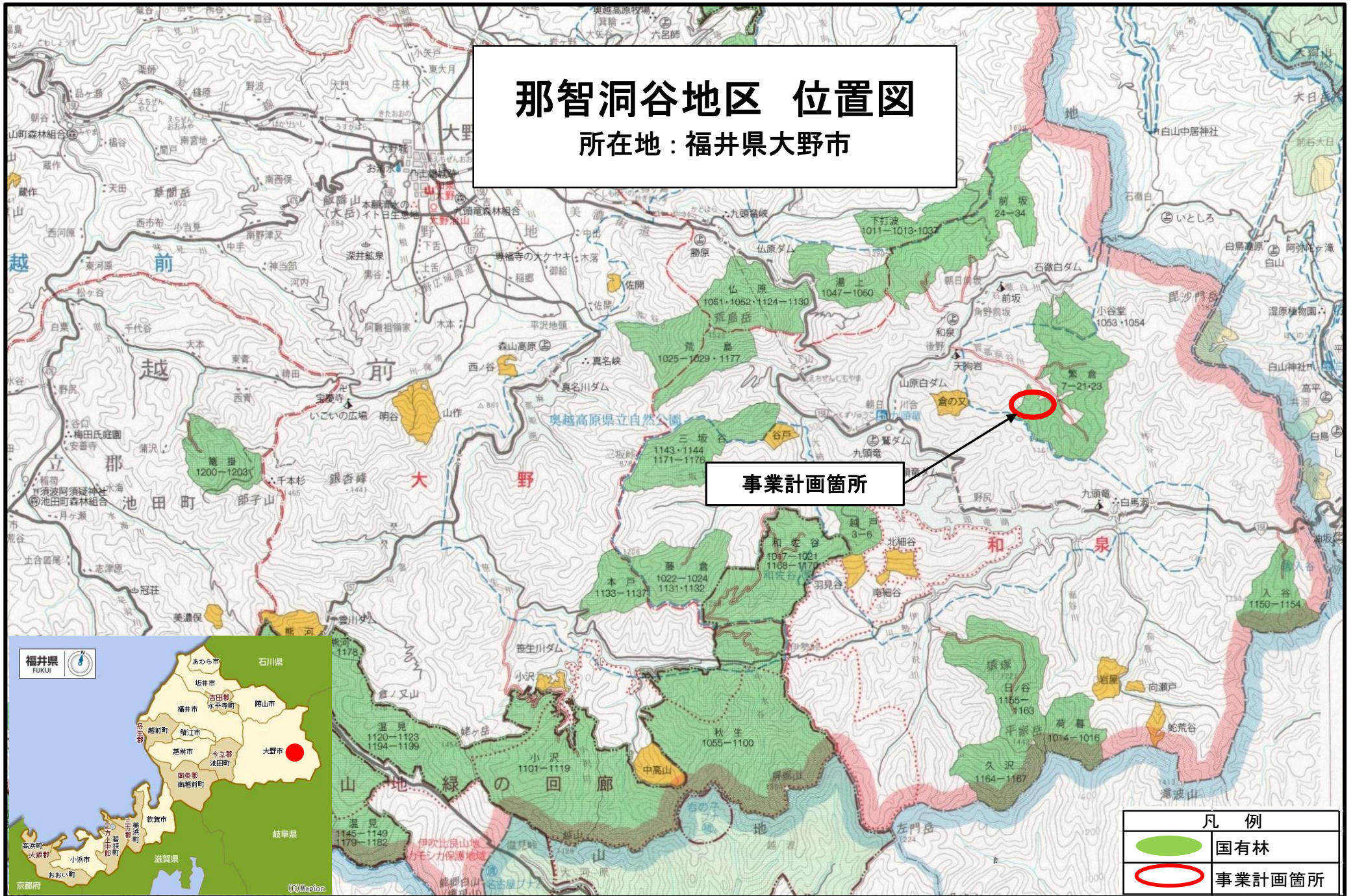


地区概要表

事業名	保安林総合改良整備事業	事業計画期間	令和6年度(1年間)	事業実施地区名 (都道府県名)	なちほらだに 那智洞谷 (福井県)
事業目的	本地区は九頭竜川流域に位置し、福井県大野市の繁倉国有林を対象としている。 当該箇所は、スギ・ヒノキからなる一斉単層林で林内密度が高く、劣悪で下層植生にも乏しく、表土流出等による林地荒廃の恐れがある箇所である。 このため、本数調整伐による下層植生の導入を含めた健全林分の育成と、丸太筋工による林地表面の保護を併せて実施することにより、保安林機能の強化を図ることを目的に事業を実施する。			事業実施主体	近畿中国森林管理局 福井森林管理署
主な事業内容	本数調整伐 22.36ha、丸太筋工 100m				
主な保全対象	林道、多目的ダム				
総事業費	総事業費 14,500 千円 (税抜き 13,182 千円)				
位置図	別紙のとおり				

那智洞谷地区 位置図

所在地：福井県大野市



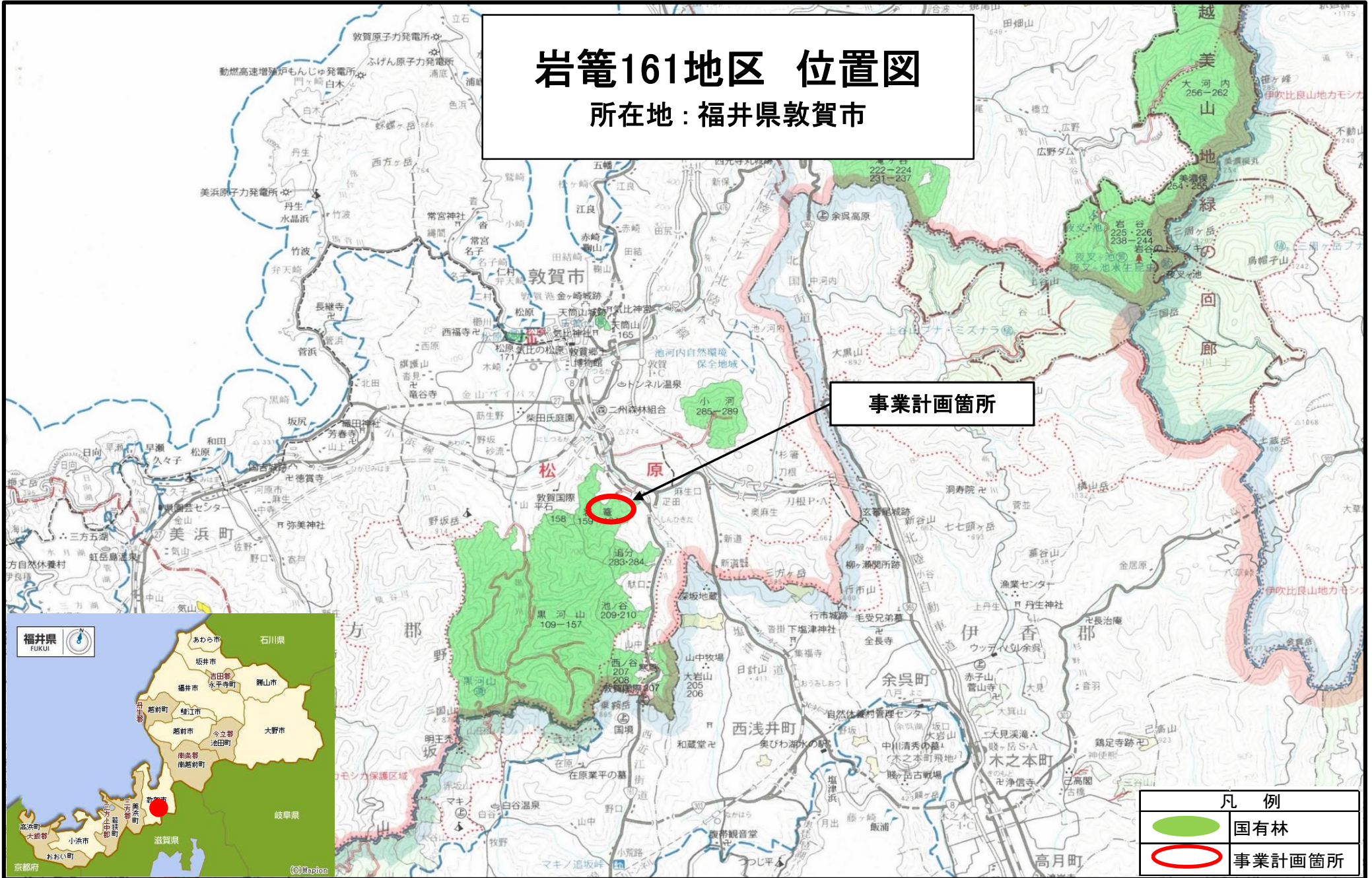
地区概要表

事業名	保安林総合改良整備事業	事業計画期間	令和6年度～令和8年度(3年間)	事業実施地区名 (都道府県名)	いわごもり 岩籠161 (福井県)
事業目的	本地区は九頭竜川～京都府境流域に位置し、福井県敦賀市の岩籠国有林を対象としている。 当該箇所は、スギ・ヒノキからなる一斉単層林で林内密度が高く、劣悪で下層植生にも乏しく、表土流出等による林地荒廃の恐れがある箇所である。 このため、本数調整伐による下層植生の導入を含めた健全林分の育成と、丸太筋工による林地表面の保護を併せて実施することにより、保安林機能の強化を図ることを目的に事業を実施する。			事業実施主体	近畿中国森林管理局 福井森林管理署
主な事業内容	本数調整伐 48.88ha、丸太筋工 100m				
主な保全対象	人家、鉄道、林道				
総事業費	総事業費 30,500 千円 (税抜き 27,727 千円)				
位置図	別紙のとおり				

岩籠161地区 位置図

所在地：福井県敦賀市

事業計画箇所



凡例	
	国国有林
	事業計画箇所

地区概要表

事業名	保安林総合改良整備事業	事業計画期間	令和6年度(1年間)	事業実施地区名 (都道府県名)	ひかりたに 光谷 (三重県)
事業目的	本地区は銚子川流域に位置し、三重県北牟婁郡紀北町の光山国有林を対象としている。 当該箇所は、スギ・ヒノキからなる一斉単層林で林内密度が高く、劣悪で下層植生にも乏しく、表土流出等による林地荒廃の恐れがある箇所である。 このため、本数調整伐による下層植生の導入を含めた健全林分の育成と、丸太筋工による林地表面の保護を併せて実施することにより、保安林機能の強化を図ることを目的に事業を実施する。			事業実施主体	近畿中国森林管理局 三重森林管理署
主な事業内容	本数調整伐 18.80ha、丸太筋工 200m				
主な保全対象	林道、発電施設				
総事業費	総事業費 9,000 千円 (税抜き 8,182 千円)				
位置図	別紙のとおり				



光谷地区 位置図
所在地：三重県北牟婁郡紀北町

事業計画箇所



凡 例	
●	国有林
○	事業計画箇所

地区概要表

事業名	復旧治山事業	事業計画期間	令和6年度～令和8年度(3年間)	事業実施地区名 (都道府県名)	あますがわ 天増川 (滋賀県)
事業目的	本地区は淀川流域に位置し、滋賀県高島市の荒谷山国有林を対象としている。 当該箇所は、平成29年10月の台風21号災害により、溪岸侵食が発生し国有林に隣接する天増川林道に土砂が流出する被害が発生したところである。 現在も溪流には不安定土砂が堆積しており、今後豪雨等により流出する恐れが高いことから溪間工を整備し土砂流出を抑制させ、下流域の保全を図ることを目的に事業を実施する。			事業実施主体	近畿中国森林管理局 滋賀森林管理署
主な事業内容	溪間工 1基				
主な保全対象	林道				
総事業費	総事業費 95,000 千円 (税抜き 86,364 千円)				
位置図	別紙のとおり				

天増川地区 位置図

所在地：滋賀県高島市



事業計画箇所



凡例	
	国有林
	事業計画箇所

地区概要表

事業名	保安林総合改良整備事業	事業計画期間	令和6年度(1年間)	事業実施地区名 (都道府県名)	おぜきごえ 小関越 (滋賀県)
事業目的	本地区は淀川流域に位置し、滋賀県大津市の別所国有林を対象としている。 当該箇所は、保全対象である人家等に隣接しており、林縁木の高木化、大径木化が進行している状況である。 今後の台風、豪雨等により倒木及び流木化した場合には、保全対象へ大きな被害を与える恐れがあることから、これらの危険木を事前伐採し、倒木等による被災リスクの軽減を図ることを目的に事業を実施する。			事業実施主体	近畿中国森林管理局 滋賀森林管理署
主な事業内容	危険木整理工 0.12ha				
主な保全対象	人家、市道、墓地				
総事業費	総事業費 2,500 千円 (税抜き 2,273 千円)				
位置図	別紙のとおり				

小関越地区 位置図

所在地：滋賀県大津市

事業計画箇所



凡 例	
	国有林
	事業計画箇所

地区概要表

事業名	復旧治山事業	事業計画期間	令和6年度～令和11年度(6年間)	事業実施地区名 (都道府県名)	なかのみやかみ 中の宮上 (京都府)
事業目的	<p>本地区は淀川流域に位置し、京都府京都市の貴船山国有林を対象としている。 当該箇所は、人家、旅館に近接した急峻な山腹斜面で、平成30年9月の台風21号により風倒木被害が発生し、根返りにより山腹斜面が荒廃しており、土砂流出や落石等の被害が発生する危険性がある。 地元貴船地区から復旧対策の要望もあることから、山腹工を施工し、土砂流出や落石の防止を図り、山地復旧することで保全対象である人家等の保全を目的に事業を実施する。</p>			事業実施主体	近畿中国森林管理局 京都大阪森林管理事務所
主な事業内容	山腹工 0.24ha				
主な保全対象	人家、府道、旅館、神社				
総事業費	総事業費 600,000 千円 (税抜き 545,455 千円)				
位置図	別紙のとおり				

中の宮上地区 位置図

所在地：京都府京都市

事業計画箇所



凡例

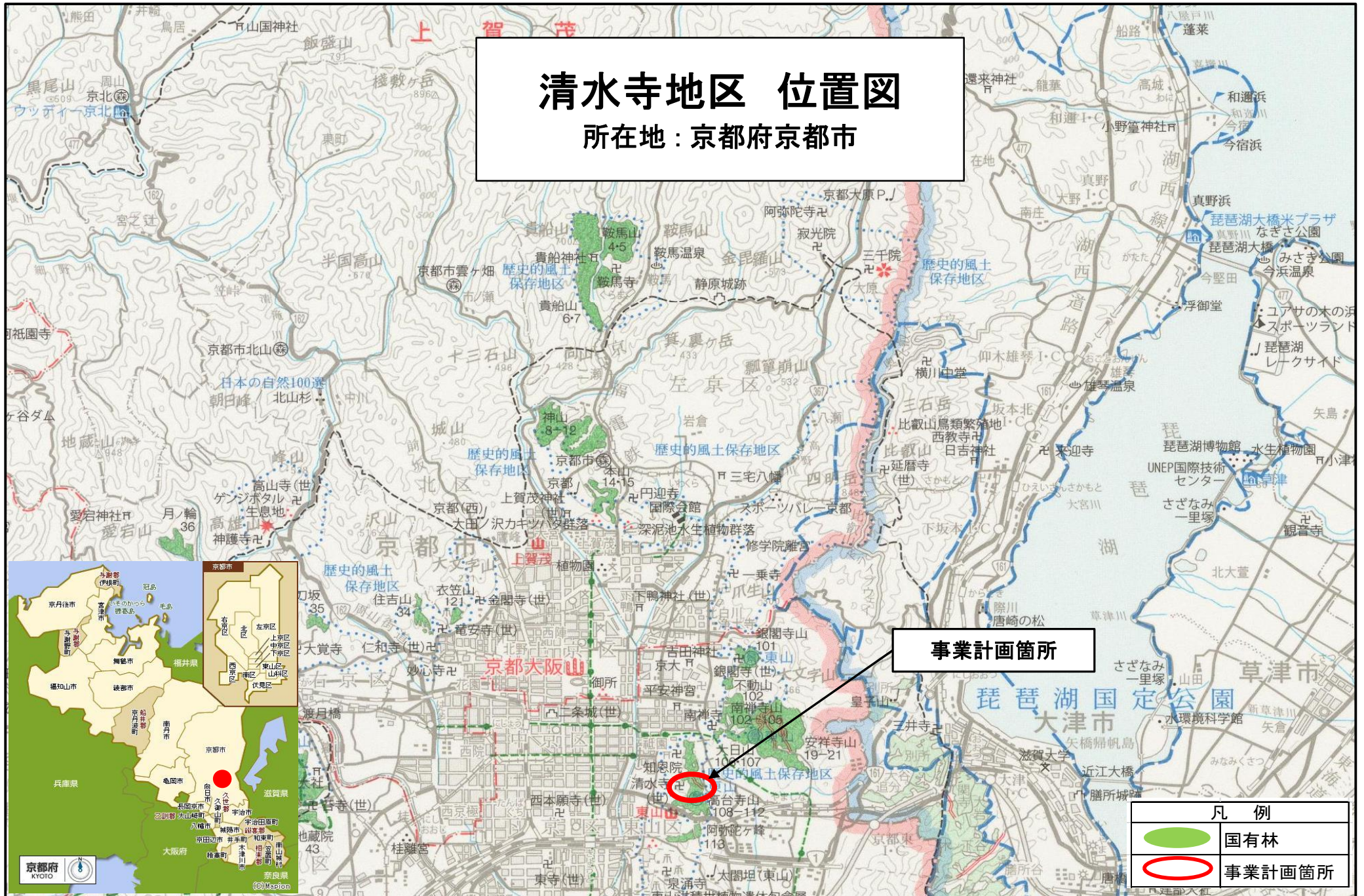
	国有林
	事業計画箇所

地区概要表

事業名	復旧治山事業	事業計画期間	令和6年度(1年間)	事業実施地区名 (都道府県名)	きよみずでら 清水寺 (京都府)
事業目的	本地区は淀川流域に位置し、京都府京都市の高台寺山国有林を対象としている。 当該箇所は、ユネスコ世界文化遺産「古都京都の文化財」として登録されている音羽川清水寺をはじめとする寺院や市道等の重要な保全対象に近接した地区である。平成30年9月の台風21号の影響により、広範囲で風倒木被害が発生した。被害箇所では、根系の衰退等により山腹崩壊が発生し、下流域に土砂流出等の被害が発生している。 このため、溪間工を実施し、土砂の流出を抑止し下流域の保全を図る事を目的に事業実施する。			事業実施主体	近畿中国森林管理局 京都大阪森林管理事務所
主な事業内容	溪間工 1基				
主な保全対象	人家、市道、寺院				
総事業費	総事業費 220,000 千円 (税抜き 200,000 千円)				
位置図	別紙のとおり				

清水寺地区 位置図

所在地：京都府京都市



事業計画箇所

凡例

	国有林
	事業計画箇所

地区概要表

事業名	保安林総合改良整備事業	事業計画期間	令和6年度(1年間)	事業実施地区名 (都道府県名)	おくに 奥谷ほか1 (兵庫県)
事業目的	本地区は揖保川流域に位置し、兵庫県宍粟市の蛇豆谷国有林を対象としている。 当該箇所は、スギ・ヒノキからなる一斉単層林で林内密度が高く、劣悪で下層植生にも乏しく、表土流出等による林地荒廃の恐れがある箇所である。 このため、本数調整伐による下層植生の導入を含めた健全林分の育成と、丸太筋工による林地表面の保護を併せて実施することにより、保安林機能の強化を図ることを目的に事業を実施する。			事業実施主体	近畿中国森林管理局 兵庫森林管理署
主な事業内容	本数調整伐 17.12ha、丸太筋工 500m				
主な保全対象	人家				
総事業費	総事業費 9,000 千円 (税抜き 8,182 千円)				
位置図	別紙のとおり				

奥谷ほか1地区 位置図

所在地：兵庫県宍粟市

事業計画箇所



凡例	
	国有林
	事業計画箇所

地区概要表

事業名	保安林総合改良整備事業	事業計画期間	令和6年度～令和10年度(5年間)	事業実施地区名 (都道府県名)	どうとくやま 堂徳山 (兵庫県)
事業目的	<p>本地区は、六甲地区流域に位置しており、市街地に極めて隣接している兵庫県神戸市の堂徳山国有林を対象としている。</p> <p>当該箇所は、広葉樹林を主体とする2次林であり、林縁部の樹木は高齢級かつ高木化しており、隣接地の人家等に極めて隣接していることから、台風、豪雨等による倒木により、人家等に被害を与える可能性が高い箇所である。</p> <p>このため、危険木伐採工による林縁部の危険木の除去と、伐採後の根系による崩壊防止機能の補完を目的とした木製杭工法により、林内環境の改善を図り、保安林機能の強化を図ることを目的に事業を実施する。</p>			事業実施主体	近畿中国森林管理局 兵庫森林管理署
主な事業内容	危険木整理工 2.50ha、木製杭工 2.50ha				
主な保全対象	人家				
総事業費	総事業費 40,000 千円 (税抜き 36,364 千円)				
位置図	別紙のとおり				

堂徳山地区 位置図

所在地：兵庫県神戸市

事業計画箇所



地区概要表

事業名	保安林総合改良整備事業	事業計画期間	令和6年度(1年間)	事業実施地区名 (都道府県名)	ちはや 千早ほか1 (奈良県)
事業目的	本地区は大和川流域に位置し、奈良県御所市の金剛山国有林を対象としている。 当該箇所は、スギ・ヒノキからなる一斉単層林で林内密度が高く、劣悪で下層植生にも乏しく、表土流出等による林地荒廃の恐れがある箇所である。 このため、本数調整伐による下層植生の導入を含めた健全林分の育成と、丸太筋工による林地表面の保護を併せて実施することにより、保安林機能の強化を図ることを目的に事業を実施する。			事業実施主体	近畿中国森林管理局 奈良森林管理事務所
主な事業内容	本数調整伐 33.49ha、丸太筋工 300m				
主な保全対象	人家、市道				
総事業費	総事業費 15,000 千円 (税抜き 13,636 千円)				
位置図	別紙のとおり				

千早ほか1地区 位置図

所在地：奈良県御所市

事業計画箇所



地区概要表

事業名	復旧治山事業	事業計画期間	令和6年度(1年間)	事業実施地区名 (都道府県名)	はまだがわがりゅう 浜田川下流 (島根県)
事業目的	本地区は江の川流域に位置し、島根県浜田市の柿木山国有林を対象としている。 当該箇所は、平成27年の集中豪雨により山腹崩壊が発生し、直下の林道へ土砂流出被害が発生した。 下流には、治水ダムがあり土砂流出防止、水源涵養機能の向上が重要な箇所である。 今後の豪雨等により拡大崩壊のおそれがあることから、山腹工を施工し崩壊地の安定を図り、保全対象である治水ダム等の保全を図ることを目的に事業を実施する。			事業実施主体	近畿中国森林管理局 島根森林管理署
主な事業内容	山腹工 0.48ha				
主な保全対象	治水ダム、林道				
総事業費	総事業費 35,000 千円 (税抜き 31,818 千円)				
位置図	別紙のとおり				

浜田川下流地区 位置図

所在地：島根県浜田市



地区概要表

事業名	保安林総合改良整備事業	事業計画期間	令和6年度～令和7年度(2年間)	事業実施地区名 (都道府県名)	やまのりがわ 山乗川 (岡山県)
事業目的	本地区は旭川流域に位置し、岡山県真庭市の山乗国有林を対象としている。 当該箇所は、スギ・ヒノキからなる一斉単層林で林内密度が高く、劣悪で下層植生にも乏しく、表土流出等による林地荒廃の恐れがある箇所である。 このため、本数調整伐による下層植生の導入を含めた健全林分の育成と、丸太筋工による林地表面の保護を併せて実施することにより、保安林機能の強化を図ることを目的に事業を実施する。			事業実施主体	近畿中国森林管理局 岡山森林管理署
主な事業内容	本数調整伐 25.99ha、丸太筋工 600m				
主な保全対象	県道				
総事業費	総事業費 13,397 千円 (税抜き 12,179 千円)				
位置図	別紙のとおり				

山乗川地区 位置図

所在地：岡山県真庭市



事業計画箇所

凡例

	国有林
	事業計画箇所

岡山県 OKAYAMA

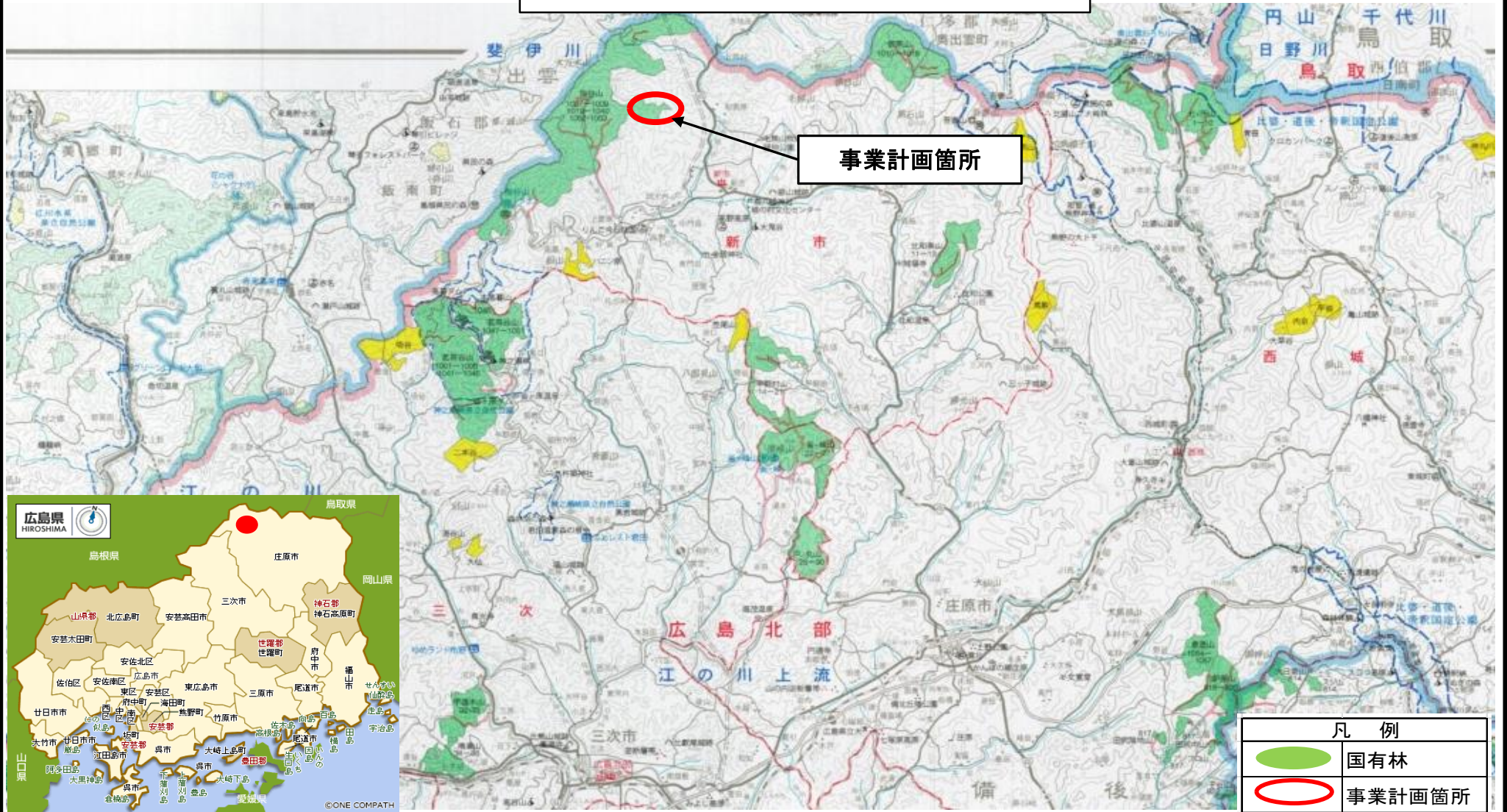
©ONE COMPATH

地区概要表

事業名	復旧治山事業	事業計画期間	令和6年度(1年間)	事業実施地区名 (都道府県名)	ゆびたにやま 指谷山1053 (広島県)
事業目的	本地区は江の川流域に位置し、広島県庄原市の指谷山国有林を対象としている。 当該箇所は、令和3年7月の集中豪雨により山腹崩壊が発生し、その土砂が田畑及び水路に流出し被害を与えた箇所である。 今後の豪雨等により再崩壊の恐れがあり、保全対象も近いことから早急に復旧する必要がある。 このことから、山腹工を施工し、山腹斜面の復旧を図り、下流域の保全を図ることを目的に事業を実施する。			事業実施主体	近畿中国森林管理局 広島北部森林管理署
主な事業内容	山腹工0.05ha				
主な保全対象	田畑、市道				
総事業費	総事業費 10,000 千円 (税抜き 9,091 千円)				
位置図	別紙のとおり				

指谷山1053地区 位置図

所在地：広島県庄原市



凡例	
	国有林
	事業計画箇所

地区概要表

事業名	復旧治山事業	事業計画期間	令和6年度～令和7年度(2年間)	事業実施地区名 (都道府県名)	のろさん 野路山601 (広島県)
事業目的	本地区は黒瀬川流域に位置し、広島県呉市の野路山国有林を対象としている。 当該箇所は、平成30年7月の集中豪雨により山腹崩壊及び溪流荒廃が発生し、下流域にある国道及び水源地に土砂流出の被害を与えた箇所である。 今後の豪雨等により再崩壊の恐れがあり、保全対象も近いことから早急に復旧する必要がある。 このことから、山腹工及び溪間工を施工し、山腹斜面及び溪流の安定を図り、下流域の保全を図ることを目的に事業を実施する。			事業実施主体	近畿中国森林管理局 広島森林管理署
主な事業内容	溪間工 1基、山腹工0.20ha				
主な保全対象	国道、発電施設、水源地				
総事業費	総事業費 110,000 千円 (税抜き 100,000 千円)				
位置図	別紙のとおり				

地区概要表

事業名	保安林総合改良整備事業	事業計画期間	令和6年度(1年間)	事業実施地区名 (都道府県名)	ちくりんじょうりゅう 竹林寺上流 (広島県)
事業目的	本地区は黒瀬川流域に位置し、広島県東広島市の篁山国有林を対象としている。 当該箇所は、スギ・ヒノキからなる一斉単層林で林内密度が高く、劣悪で下層植生にも乏しく、表土流出等による林地荒廃の恐れがある箇所である。 このため、本数調整伐による下層植生の導入を含めた健全林分の育成と、丸太筋工による林地表面の保護を併せて実施することにより、保安林機能の強化を図ることを目的に事業を実施する。			事業実施主体	近畿中国森林管理局 広島森林管理署
主な事業内容	本数調整伐 2.98ha、丸太筋工 150m				
主な保全対象	人家、田畑				
総事業費	総事業費 2,000 千円 (税抜き 1,818 千円)				
位置図	別紙のとおり				

竹林寺上流地区 位置図

所在地：広島県東広島市



事業計画箇所

凡例

	国有林
	事業計画箇所

地区概要表

事業名	保安林総合改良整備事業	事業計画期間	令和6年度(1年間)	事業実施地区名 (都道府県名)	のろさん 野路山528い外 (広島県)
事業目的	本地区は黒瀬川流域に位置し、広島県東広島市の野路山国有林を対象としている。 当該箇所は、スギ・ヒノキからなる一斉単層林で林内密度が高く、劣悪で下層植生にも乏しく、表土流出等による林地荒廃の恐れがある箇所である。 このため、本数調整伐による下層植生の導入を含めた健全林分の育成と、丸太筋工による林地表面の保護を併せて実施することにより、保安林機能の強化を図ることを目的に事業を実施する。			事業実施主体	近畿中国森林管理局 広島森林管理署
主な事業内容	本数調整伐 1.68ha、丸太筋工 50m				
主な保全対象	人家				
総事業費	総事業費 1,000 千円 (税抜き 909 千円)				
位置図	別紙のとおり				

野路山528い外地区 位置図

所在地：広島県東広島市



事業計画箇所

凡例

	国有林
	事業計画箇所

地区概要表

事業名	保安林総合改良整備事業	事業計画期間	令和6年度(1年間)	事業実施地区名 (都道府県名)	ようくらやま 用倉山1042 (広島県)
事業目的	本地区は沼田川流域に位置し、広島県三原市の用倉山国有林を対象としている。 当該箇所は、スギ・ヒノキからなる一斉単層林で林内密度が高く、劣悪で下層植生にも乏しく、表土流出等による林地荒廃の恐れがある箇所である。 このため、本数調整伐による下層植生の導入を含めた健全林分の育成と、丸太筋工による林地表面の保護を併せて実施することにより、保安林機能の強化を図ることを目的に事業を実施する。			事業実施主体	近畿中国森林管理局 広島森林管理署
主な事業内容	本数調整伐 1.23ha、丸太筋工 100m				
主な保全対象	人家、県道、田畑				
総事業費	総事業費 1,000 千円 (税抜き 909 千円)				
位置図	別紙のとおり				

用倉山1042地区 位置図

所在地：広島県三原市

事業計画箇所



凡例	
	国有林
	事業計画箇所