

令和2年度自主的点検実施地区一覧表

(1) 国有林直轄治山事業

整理番号	都道府県	事業実施主体	事業名	事業実施地区名		総事業費 (千円)	総便益 B (千円)	総費用 C (千円)	分析 結果 B/C	チェックリスト																		備考	
										I 必須事項					II 優先配慮事項														
										1	2	3	4	5	1 有効性			2 効率性	3 事業の実施環境等										
															(1)	(2)	(3)		(1)	(2)	(3)	(4)					(5)		
1	福井県	福井森林管理署	復旧治山事業	犬振谷	いぬぶりだに	68,400	92,340	60,369	1.53	○	○	○	○	○	A	A	B	B	B	B	—	A	B	B	A	B	A	—	C
2	福井県	福井森林管理署	保安林管理道整備事業	ウエノ谷	うえのたに	10,000	20,520	8,740	2.35	○	○	○	○	○	A	B	—	B	B	B	B	A	B	C	B	B	A	A	A
3	三重県	三重森林管理署	保安林整備事業	深谷川	ふかたにがわ	8,000	63,267	6,992	9.05	○	○	○	○	○	B	B	B	B	B	B	A	B	B	—	C	B	A	—	C
4	滋賀県	滋賀森林管理署	保安林整備事業	中島谷ほか2	なかじまだにほか2	6,000	68,104	5,245	12.98	○	○	○	○	○	B	B	B	B	B	A	A	A	B	B	C	—	B	—	C
5	滋賀県	滋賀森林管理署	保安林整備事業	三上山南谷	みかみやまみなみだに	1,000	11,907	874	13.62	○	○	○	○	○	B	—	B	B	B	A	A	A	B	C	—	—	B	—	C
6	京都府	京都大阪森林管理事務所	保安林整備事業	桃山	ももやま	5,000	7,643	4,034	1.89	○	○	○	○	○	A	B	A	A	A	C	B	A	A	C	C	C	A	C	A
7	兵庫県	兵庫森林管理署	復旧治山事業	北龍野ほか1	きたたつのほか1	20,000	272,100	17,147	15.87	○	○	○	○	○	A	—	A	B	B	B	—	A	B	A	C	—	B	B	C
8	兵庫県	兵庫森林管理署	復旧治山事業	堂徳山	どうとくやま	30,000	130,982	25,229	5.19	○	○	○	○	○	A	—	B	B	B	A	—	A	B	A	—	—	B	—	C
9	奈良県	奈良森林管理事務所	復旧治山事業	千早	ちはや	450,000	437,359	364,113	1.20	○	○	○	○	○	A	A	A	A	A	B	B	A	A	A	A	—	B	—	C
10	奈良県	奈良森林管理事務所	保安林整備事業	龍ノ谷山	りゅうのたにやま	20,300	220,677	17,206	12.83	○	○	○	○	○	A	A	B	B	B	A	A	C	B	C	C	—	A	—	C
11	奈良県	奈良森林管理事務所	保安林整備事業	高天	たかま	4,000	25,637	3,496	7.33	○	○	○	○	○	A	A	B	B	B	A	A	A	B	C	C	—	A	—	C
12	奈良県	奈良森林管理事務所	保安林整備事業	水越川	みずこしがわ	13,000	81,061	11,363	7.13	○	○	○	○	○	A	A	B	B	B	A	A	C	B	C	C	—	A	—	C
13	和歌山県	和歌山森林管理署	保安林整備事業	公門谷西	くもんだににし	40,500	241,119	34,059	7.08	○	○	○	○	○	A	B	B	A	B	A	A	A	B	B	C	—	B	—	C
14	岡山県	岡山森林管理署	復旧治山事業	陰地山	おんじやま	38,000	374,130	33,215	11.26	○	○	○	○	○	A	B	A	A	A	B	C	A	B	A	B	C	B	C	C
15	広島県	広島北部森林管理署	保安林整備事業	七ツ畦山	ななつやま	15,090	117,624	14,254	8.25	○	○	○	○	○	B	B	B	A	B	—	A	A	C	A	C	—	A	C	C
16	広島県	広島森林管理署	復旧治山事業	中山西上流	なかやまにしじょうりゅう	70,000	276,542	61,186	4.52	○	○	○	○	○	A	B	B	B	B	B	B	A	A	—	C	B	A	A	B
17	広島県	広島森林管理署	復旧治山事業	寺屋敷上流	てらやしきじょうりゅう	70,000	256,250	61,186	4.19	○	○	○	○	○	A	B	B	B	B	B	B	A	A	—	C	B	A	B	B
18	山口県	山口森林管理事務所	復旧治山事業	寺山	てらやま	500,000	615,021	398,363	1.54	○	○	○	○	○	A	B	B	A	B	A	A	A	A	B	A	A	A	A	B

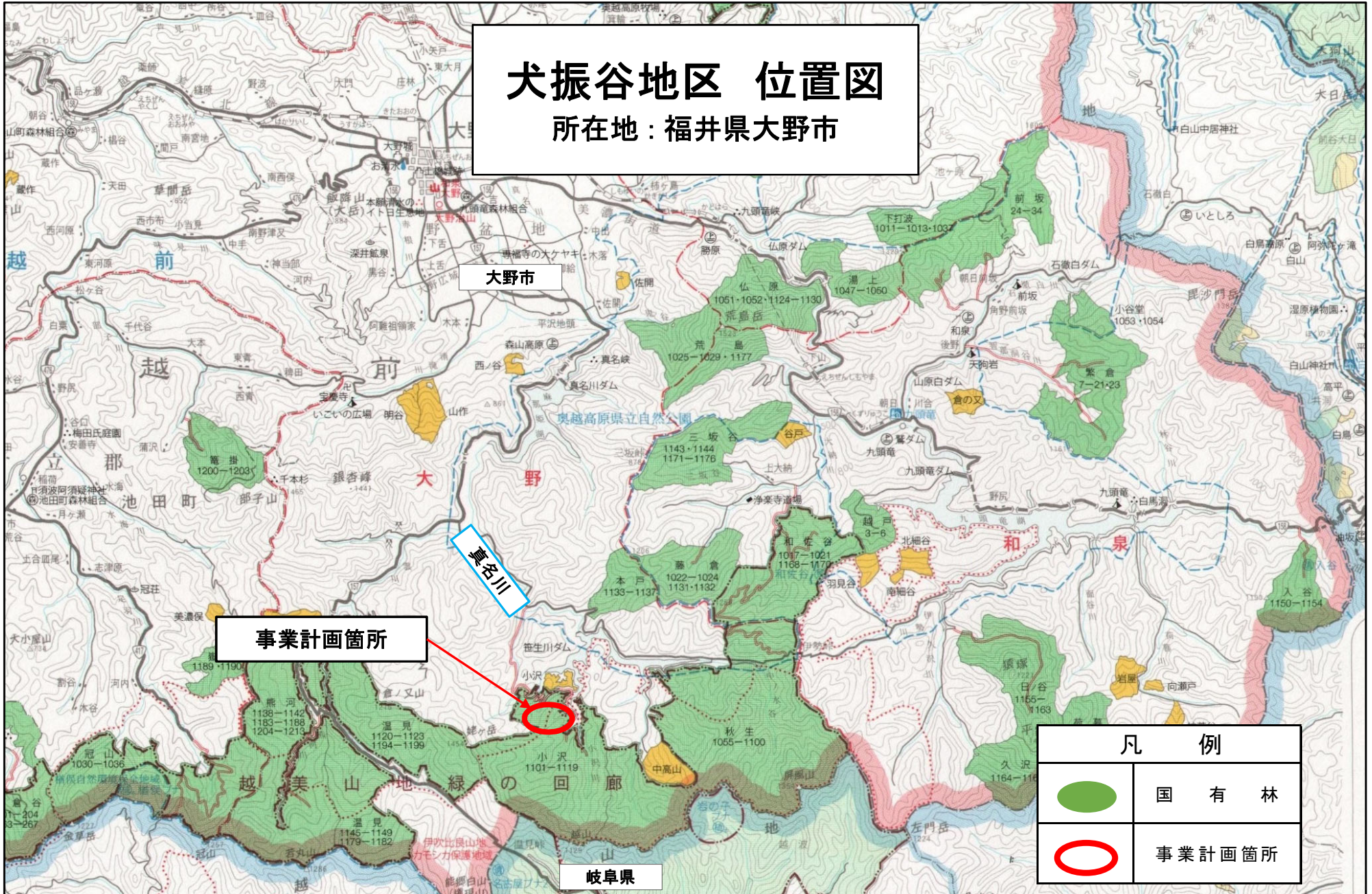
→

地区概要表

事業名	復旧治山事業	事業計画期間	令和3年度～4年度(2年間)	事業実施地区名 (都道府県名)	いぬぶりだに 犬振谷 (福井県)
事業目的	既設のダムにおいて、流路部破損・袖部侵食・基礎部洗掘等の被害を受けている箇所である。このまま被害を受けているダムを放置した場合、今後の降雨等によりダムの機能を喪失し、流出した土砂により下流に被害を与える恐れがあるため、溪間工を施工することにより、山脚を固定し溪床勾配の安定を図る。			事業実施主体	近畿中国森林管理局 福井森林管理署
主な事業内容	溪間工 2基				
主な保全対象	笹生川ダム貯水池 林道				
総事業費	総事業費 68,400 千円 (税抜き 62,182 千円)				
位置図	別紙のとおり				

犬振谷地区 位置図

所在地：福井県大野市



大野市

真名川

事業計画箇所

凡 例	
	国 有 林
	事業計画箇所

地区概要表

事業名	保安林管理道整備事業	事業計画期間	令和3年度(1年間)	事業実施地区名 (都道府県名)	うへのたに ウエノ谷 (福井県)
事業目的	当該保安林管理道は黒河林道芦谷支線及びアシ谷支線と接続し黒河林道を循環させる路線でもある。また、黒河林道は敦賀市から滋賀県高島市へ連絡しており、敦賀市は原子力発電等による不測の場合の重要な避難路線と位置付けており、過去林道の整備等様々な要望を行ってきている。今後においては、未だ不通となっているアシ谷支線を林道事業により通行できるようにするとともに、連携して治山事業において保安林管理道として機能するようにする。			事業実施主体	近畿中国森林管理局 福井森林管理署
主な事業内容	擁壁工2基 路面工64m ²				
主な保全対象	林道				
総事業費	総事業費 10,000 千円 (税抜き 9,091 千円)				
位置図	別紙のとおり				

ウエノ谷地区 位置図

所在地：福井県敦賀市

事業計画箇所

滋賀県

凡 例



国 有 林



事業計画箇所

縮尺 1 : 200,000

地区概要表

事業名	保安林整備事業	事業計画期間	令和3年度(1年間)	事業実施地区名 (都道府県名)	ふかたにがわ 深谷川 (三重県)
事業目的	植栽した人工林が過密となっており、下層植生も貧弱なことから、台風や集中豪雨等による災害が危惧される状況にある。 このため、本数調整伐を実施し、林内照度を確保することにより、下層植生の生長を促進し、水源涵養機能の高度発揮を目的に事業を実施する。			事業実施主体	近畿中国森林管理局 三重森林管理署
主な事業内容	本数調整伐18.36ha 丸太筋工200m				
主な保全対象	市道				
総事業費	総事業費 8,000 千円 (税抜き 7,273 千円)				
位置図	別紙のとおり				

深谷川地区 位置図

所在地：三重県津市

事業計画箇所

凡 例	
	国 有 林
	事業計画箇所

7

地区概要表

事業名	保安林整備事業	事業計画期間	令和3年度(1年間)	事業実施地区名 (都道府県名)	なかしまだにほか2 中島谷ほか2 (滋賀県)
事業目的	<p>本地区は淀川流域の琵琶湖東部、滋賀県東近江市の東方に位置する清水谷国有林内の地区を対象としている。</p> <p>本計画箇所は植栽した人工林が過密となっており、下層植生も貧弱なことから、台風や集中豪雨等による災害が危惧される状況にある。</p> <p>このため、本数調整伐を実施し、林内照度を確保することにより、下層植生の生長を促進し、水源涵養機能の高度発揮を目的に事業を実施する。</p>			事業実施主体	近畿中国森林管理局 滋賀森林管理署
主な事業内容	本数調整伐 17.24ha、丸太筋工 100m				
主な保全対象	林道				
総事業費	総事業費 6,000 千円 (税抜き 5,455 千円)				
位置図	別紙のとおり				

中島谷ほか2地区 位置図

所在地：滋賀県東近江市

事業計画箇所



凡 例

	国 有 林
	事業計画箇所

位置
1 : 2,000

地区概要表

事業名	保安林整備事業	事業計画期間	令和3年度(1年間)	事業実施地区名 (都道府県名)	みかみやまみなみだに 三上山南谷 (滋賀県)
事業目的	<p>本地区は淀川流域の琵琶湖南部、滋賀県野洲市の南方に位置する三上山国有林内の地区を対象としている。</p> <p>本計画箇所は植栽した人工林が過密となっており、下層植生も貧弱なことから、台風や集中豪雨等による災害が危惧される状況にある。</p> <p>このため、本数調整伐を実施し、林内照度を確保することにより、下層植生の生長を促進し、土砂の流出防備機能の高度発揮を目的に事業を実施する。</p>			事業実施主体	近畿中国森林管理局 滋賀森林管理署
主な事業内容	本数調整伐 2.90ha、丸太筋工 50m				
主な保全対象	市道				
総事業費	総事業費 1,000 千円 (税抜き 909 千円)				
位置図	別紙のとおり				

三上山南谷地区 位置図

所在地：滋賀県野洲市

事業計画箇所

凡 例



国 有 林



事業計画箇所

地区概要表

事業名	保安林整備事業	事業計画期間	令和3年度～令和8年度(6年間)	事業実施地区名 (都道府県名)	ももやま 桃山 (京都府)
事業目的	<p>本地区は京都府京都市伏見区桃山町、淀川上流京都地区京都南に位置する桃山国有林を対象としている。 当地区では、平成28年9月の集中豪雨により林地崩壊が発生し、復旧工事を実施した箇所である。 工事による植栽木が枯損により衰退しており、森林への移行が阻害され保安林機能が低下している状況にある。 このため、植栽工及び下刈を実施することにより、森林への移行を促し、水源涵養機能等の保安林機能の回復を目指す必要がある。</p>			事業実施主体	近畿中国森林管理局 京都大阪森林管理事務所
主な事業内容	補植、下刈 1.02ha				
主な保全対象	寺院、人家				
総事業費	総事業費 5,000 千円 (税抜き 4,544 千円)				
位置図	別紙のとおり				

桃山地区 位置図

所在地：京都府京都市




地区概要表

事業名	復旧治山事業	事業計画期間	令和3年度～4年度(2年間)	事業実施地区名 (都道府県名)	きたたつのほか1 北龍野ほか1 (兵庫県)
事業目的	<p>本地区は揖保川流域に位置し、兵庫県たつの市の鶏籠山国有林を対象としている。 当該地区は、流域下流には令和元年12月に指定された「国の重要伝統的建造物群保存地区」があり龍野城の城下町、醸造業の町として街並み保存が行われている地域である。 国有林内は龍野城の面影や歴史が感じられ、遊歩道が整備され入山者は多い。 計画箇所は溪流の縦侵食が著しく、降雨により土石を流下させているため、溪間工を施工することにより、山脚を固定し溪床の安定を図るものである。</p>			事業実施主体	近畿中国森林管理局 兵庫森林管理署
主な事業内容	山腹工1箇所0.10ha、治山ダム2基				
主な保全対象	人家、市道				
総事業費	総事業費 20,000 千円 (税抜き 18,182 千円)				
位置図	別紙のとおり				

北龍野ほか1地区 位置図

所在地：兵庫県たつの市

事業計画箇所

凡 例	
	国 有 林
	事業計画箇所



地区概要表

事業名	復旧治山事業	事業計画期間	令和3年度～5年度(3年間)	事業実施地区名 (都道府県名)	どうとくやま 堂徳山 (兵庫県)
事業目的	当該地は強く風化した花崗岩質で風化した土砂が降雨の度に流出している。山腹斜面は下層植生が乏しく、裸地化しており、表土の移動が確認されることから、山腹工により植生の回復を図るとともに、斜面の安定化、崩壊の防止を図る			事業実施主体	近畿中国森林管理局 兵庫森林管理署
主な事業内容	山腹工2箇所 0.30ha				
主な保全対象	人家				
総事業費	総事業費 30,000 千円 (税抜き 27,272 千円)				
位置図	別紙のとおり				

堂徳山地区 位置図

所在地：兵庫県神戸市

事業計画箇所

凡 例	
	国 有 林
	事業計画箇所

地区概要表

事業名	復旧治山事業	事業計画期間	令和3年度～令和7年度(5年間)	事業実施地区名 (都道府県名)	ちはや 千早 (奈良県)
事業目的	<p>当地区の所在する金剛山国有林は奈良県御所市に位置している。 当該地区は平成29年10月21日～22日に通過した台風21号による豪雨により、山腹崩壊が発生した。山腹崩壊により流出した土石の一部は国有林内の昭和31年度施工した谷止工でとどまっているものの、降雨等により崩壊地内の不安定土砂が流出すれば既設谷止工では抑止しきれず、再び下流へ被害を及ぼす恐れがある。また、崩壊地上部には、神社、お寺、民家が所在し拡大崩壊した場合には被害を及ぼす恐れがある。このことから、上下流の安全を図るために事業を実施する。</p>			事業実施主体	近畿中国森林管理局 奈良森林管理事務所
主な事業内容	溪間工 1基・山腹工 1.61ha				
主な保全対象	民家・取水施設・林道・市道				
総事業費	総事業費 450,000 千円 (税抜き 409,091 千円)				
位置図	別紙のとおり				

千早地区 位置図

所在地：奈良県御所市



事業計画箇所

凡 例	
	国 有 林
	事業計画箇所

地区概要表

事業名	保安林整備事業	事業計画期間	令和3年度～令和5年度(3年間)	事業実施地区名 (都道府県名)	りゅうのたにやま 龍ノ谷山 (奈良県)
事業目的	<p>当地区の所在する龍ノ谷山国有林は奈良県吉野郡上北山村に位置している。 当国有林は、水源かん養保安林に指定されている。林分はスギ・ヒノキから成る一斉単層林で、 密度が高いことから、劣悪で下層植生にも乏しく、表土流出等による林地荒廃の危険性は極めて 高い。 このため、本数調整伐による下層植生の導入を含めた健全林分の育成と、丸太筋工による林地 表面の保護を併せて施工することにより、保安林機能の強化を図ることを目的に当事業を実施す る。</p>			事業実施主体	近畿中国森林管理局 奈良森林管理事務所
主な事業内容	本数調整伐 36.54ha				
主な保全対象	林道				
総事業費	総事業費 20,300 千円 (税抜き 18,454 千円)				
位置図	別紙のとおり				

龍ノ谷山地区 位置図

所在地：奈良県吉野郡上北山村

事業計画箇所

龍ノ谷山
1069・1070

凡 例	
	国 有 林
	事業計画箇所

地区概要表

事業名	保安林整備事業	事業計画期間	令和3年度(1年間)	事業実施地区名 (都道府県名)	たかま 高天 (奈良県)
事業目的	<p>当地区の所在する金剛山国有林は奈良県御所市に位置している。 当国有林は、水源かん養保安林に指定されている。林分はスギ・ヒノキから成る一斉単層林で、密度が高いことから、劣悪で下層植生にも乏しく、表土流出等による林地荒廃の危険性は極めて高い。 このため、本数調整伐による下層植生の導入を含めた健全林分の育成と、丸太筋工による林地表面の保護を併せて施工することにより、保安林機能の強化を図ることを目的に当事業を実施する。</p>			事業実施主体	近畿中国森林管理局 奈良森林管理事務所
主な事業内容	本数調整伐 6.49ha				
主な保全対象	民家・市道・田畑				
総事業費	総事業費 4,000 千円 (税抜き 3,636 千円)				
位置図	別紙のとおり				

高天地区 位置図

所在地：奈良県御所市

事業計画箇所

凡 例	
	国 有 林
	事業計画箇所



地区概要表



事業名	保安林整備事業	事業計画期間	令和3年度(1年間)	事業実施地区名 (都道府県名)	みずこしがわ 水越川 (奈良県)
事業目的	<p>当地区の所在する金剛山国有林は奈良県御所市に位置している。 当国有林は、水源かん養保安林に指定されている。林分はスギ・ヒノキから成る一斉単層林で、密度が高いことから、劣悪で下層植生にも乏しく、表土流出等による林地荒廃の危険性は極めて高い。 このため、本数調整伐による下層植生の導入を含めた健全林分の育成と、丸太筋工による林地表面の保護を併せて施工することにより、保安林機能の強化を図ることを目的に当事業を実施する。</p>			事業実施主体	近畿中国森林管理局 奈良森林管理事務所
主な事業内容	本数調整伐 20.51ha				
主な保全対象	民家・市道・田畑				
総事業費	総事業費 13,000 千円 (税抜き 11,818 千円)				
位置図	別紙のとおり				

水越川地区 位置図

所在地：奈良県御所市

事業計画箇所



凡 例	
	国 有 林
	事業計画箇所

地区概要表

事業名	保安林整備事業	事業計画期間	令和3年度～5年度(3年間)	事業実施地区名 (都道府県名)	くもんだににし 公門谷西 (和歌山県)
事業目的	<p>本地区は熊野川流域の支流三越川上流、和歌山県田辺市の北東に位置する、公門谷国有林内の地区を対象としている。</p> <p>本計画箇所は植栽した人工林が過密となっており、下層植生も貧弱なことから、台風や集中豪雨等による災害が危惧される状況にある。</p> <p>このため、本数調整伐を実施し、林内照度を確保することにより、下層植生の生長を促進し、水源涵養機能の高度発揮を目的に事業を実施する。</p>			事業実施主体	近畿中国森林管理局 和歌山森林管理署
主な事業内容	本数調整伐 90.18ha、丸太筋工 1,200m				
主な保全対象	林道				
総事業費	総事業費 40,500 千円 (税抜き 36,818 千円)				
位置図	別紙のとおり				

公門谷西地区 位置図

所在地：和歌山県田辺市

事業計画箇所



凡 例

	国 有 林
	事業計画箇所

地区概要表

事業名	復旧治山事業	事業計画期間	令和3年度(1年間)	事業実施地区名 (都道府県名)	おんじやま 陰地山 (岡山県)
事業目的	本地区は、岡山県高梁市の中心部、高梁川中流に位置する陰地山国有林を対象としている。本計画箇所は平成30年の7月豪雨により溪流荒廃が発生し、土砂が直下の人家近くまで流出した。溪流内には不安定な土砂が存在しており、今後の降雨により溪流荒廃が発生した場合は、人家等に被害を及ぼす恐れがあることから本事業により溪間工を施工し溪流の安定化を図るものである。			事業実施主体	近畿中国森林管理局 岡山森林管理署
主な事業内容	溪間工 2基				
主な保全対象	人家、市道				
総事業費	総事業費 38,000 千円 (税抜き 34,545 千円)				
位置図	別紙のとおり				

陰地山地区 位置図

所在地：岡山県高梁市

事業計画箇所



凡 例	
	国 有 林
	事業計画箇所



地区概要表

事業名	保安林整備事業	事業計画期間	令和3年度～4年度(2年間)	事業実施地区名 (都道府県名)	ななつうねやま 七ツ畦山 (広島県)
事業目的	<p>本地区は、高梁川流域の小田川支流矢川川、神石高原町の南西部に位置する七ツ畦山国有林内の地域を対象としている。</p> <p>本計画箇所は、森林整備等の遅れによる樹冠繁茂等により下層植生の成長が著しく低下しているため、今後の台風等による集中豪雨による表土等の流出被害等が発生する恐れがある状態である。</p> <p>このため、本数調整伐を実施し、林内照度を確保し下層植生の成長促進を促し保安林機能の維持増進を目的に事業を実施する。</p>			事業実施主体	近畿中国森林管理局 広島北部森林管理署
主な事業内容	本数調整伐 30.3ha、丸太筋工 1,000m				
主な保全対象	県道、林道				
総事業費	総事業費 15,090 千円 (税抜き 13,718 千円)				
位置図	別紙のとおり				

七ツ蛙山地区 位置図

所在地：広島県神石郡神石高原町

事業計画箇所

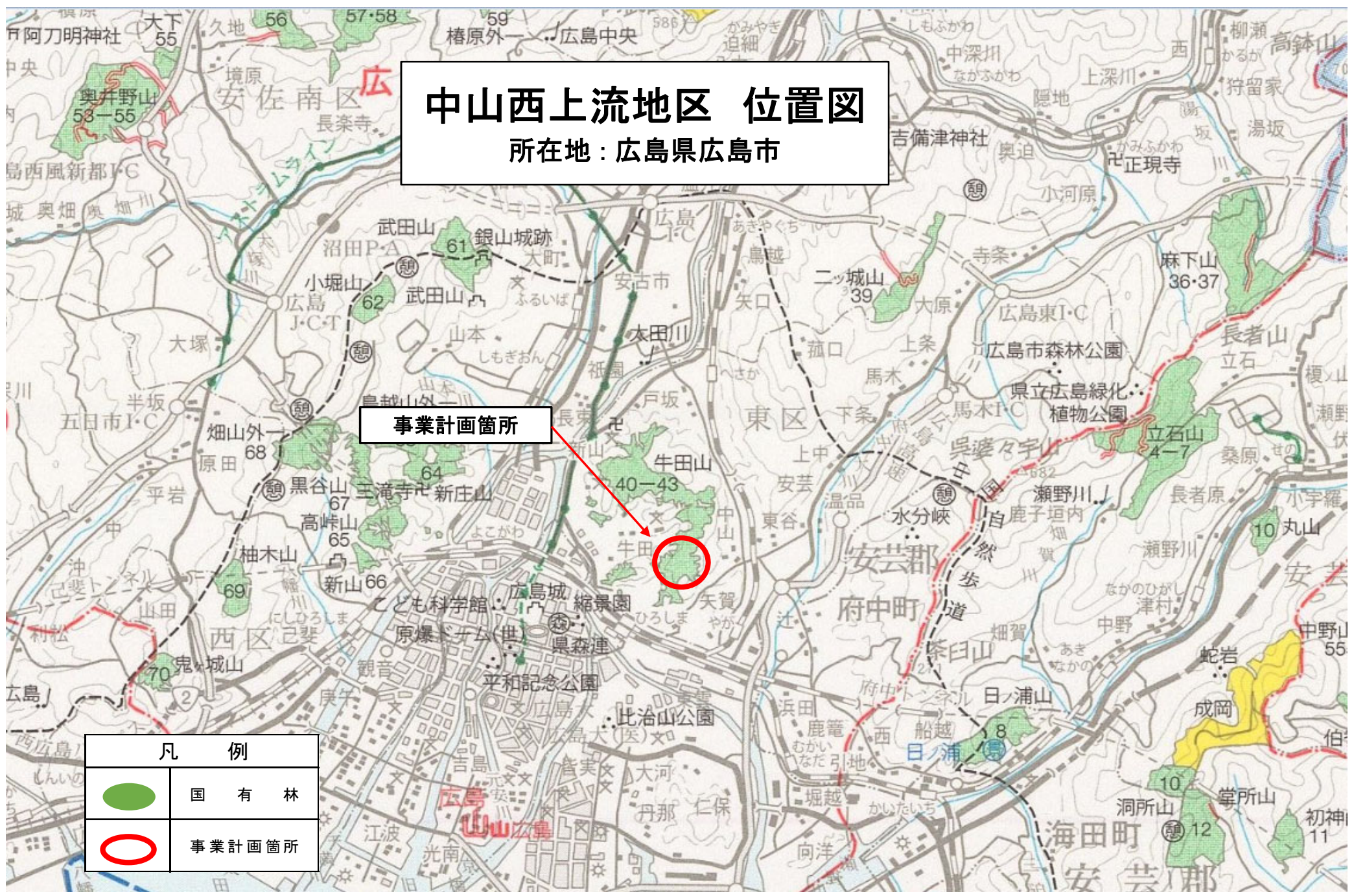
凡 例	
	国 有 林
	事業計画箇所

地区概要表



事業名	復旧治山事業	事業計画期間	令和2年度(1年間)	事業実施地区名 (都道府県名)	なかやまにしじょうりゅう 中山西上流 (広島県)
事業目的	本地区は太田川流域の太田川下流、広島県広島市の中央に位置する、牛田山国有林内の地区を対象としている。 本計画箇所は、平成30年7月の豪雨災害により、溪流荒廃が発生した箇所で、今後の降雨により、拡大崩壊や溪流内の不安定土砂が流下した際は、下流の人家等の保全対象へ被害を与える恐れが高いことから、渓間工による不安定土砂の抑止により安定化を図るものである。			事業実施主体	近畿中国森林管理局 広島森林管理署
主な事業内容	渓間工 1基				
主な保全対象	人家、市道				
総事業費	総事業費 70,000 千円 (税抜き 63,636 千円)				
位置図	別紙のとおり				

中山西上流地区 位置図

所在地：広島県広島市



事業計画箇所

凡 例	
	国 有 林
	事業計画箇所

地区概要表

事業名	復旧治山事業	事業計画期間	令和2年度(1年間)	事業実施地区名 (都道府県名)	てらやしきじょうりゅう 寺屋敷上流 (広島県)
事業目的	本地区は黒瀬川～太田川流域の黒瀬川、広島県広島市の南部に位置する、峠山国有林内の地区を対象としている。 本計画箇所は、平成30年7月の豪雨災害により、溪流荒廃が発生した箇所で、今後の降雨により、拡大崩壊や溪流内の不安定土砂が流下した際は、下流の人家等の保全対象へ被害を与える恐れが高いことから、渓間工による不安定土砂の抑止により安定化を図るものである。			事業実施主体	近畿中国森林管理局 広島森林管理署
主な事業内容	渓間工 1基				
主な保全対象	人家、市道				
総事業費	総事業費 70,000 千円 (税抜き 63,636 千円)				
位置図	別紙のとおり				

寺屋敷上流地区 位置図

所在地：広島県広島市

事業計画箇所

凡 例	
	国 有 林
	事業計画箇所



地区概要表

事業名	復旧治山事業	事業計画期間	令和3年度～7年度(5年間)	事業実施地区名 (都道府県名)	てらやま 寺山 (山口県)
事業目的	寺山地区は、錦川流域の御庄川に位置し、山口県岩国市南方に位置する古屋国有林内の地区を対象としている。 平成30年7月の集中豪雨(連続雨量350mm)によって古屋国有林の山腹斜面の一部が民地部分を含め大規模に崩壊し、大量の土砂が下流にある採石場敷地内に流出し被害を与えた。 崩壊地内には不安定な土砂が堆積しており、今後の集中豪雨で再度土砂が流出し、被害を与える可能性が高いことから山腹工事を施工し斜面の安定を図る。			事業実施主体	近畿中国森林管理局 山口森林管理事務所
主な事業内容	山腹工 3.20ha				
主な保全対象	採石場、鉄道				
総事業費	総事業費 500,000 千円 (税抜き 454,545 千円)				
位置図	別紙のとおり				

寺山地区 位置図

所在地：山口県岩国市

事業計画箇所

凡 例	
	国 有 林
	事業計画箇所

