

# あなたのまちの国有林

由良川流域(京都府)における国有林野事業の取組



日本三景 天橋立



奥山国有林における間伐及び路網



京都府下で第1号の国有林と民有林における森林共同施業団地協定締結



魚つき保安林に指定されている無双山国有林



林野庁 近畿中国森林管理局  
京都大阪森林管理事務所

国民の森林・国有林



# 由良川流域の国有林

国有林野事業では、全国に158ある森林計画区(流域)毎に、「地域管理経営計画」と「国有林野施業実施計画」を策定しています。平成22年度には、京都府中北部地域に当たる「由良川森林計画区(由良川流域)」において、平成23年度から27年度を計画期間とする「第4次地域管理経営計画」等を策定しました。以下では、由良川流域の特徴、この度策定した計画の概要、各市町における国有林の概要について紹介します。

## 1 由良川流域の概要

由良川流域は、京都府の中部から北部が対象区域であり、流域内の国有林面積は2,773haです。京丹後市、伊根町、宮津市、舞鶴市、綾部市、京丹波町の4市2町に国有林があります。流域の槽森林面積に対する国有林野の割合は1%程度と低いものの、その多くは水源域に所在しており、水源かん養、国土保全、保健文化等の公益的機能の発揮はもとより木材生産機能において重要な役割を果たしています。さらには、日本海に突きだした丹後半島は台地上の山地となっており、その東側の宮津湾、栗田湾、舞鶴湾は屈曲に富むリアス式海岸で、一帯は山陰海岸国立公園、若狭湾国定公園及び丹後天橋立大江山国定公園に指定されています。

## 2 由良川流域における地域管理経営計画の概要

平成22年度の策定した「地域管理経営計画」等では、主に以下の点について、計画しました。

- (1)綾部市、京丹波町に所在する民有林と古屋国有林において、森林共同施業団地を設定していることから、協定者との連携を密に行い、計画的な路網整備や間伐材の供給等を計画的に実施します。
- (2)平成21年に、大谷、須津山、駒倉、迎山、成谷、アラレ、須川国有林において、水源かん養保安林の指定(1,964ha)が行われたことなどを踏まえて、資源の循環利用林から国土保全林水源かん養タイプへ約290haの見直しを行いました。
- (3)健全な森林の育成による二酸化炭素の吸収目標の達成及び多様な森林への誘導を図るため、森林施業の効率化・低コスト化を推進するための技術の普及及び定着に留意しながら、間伐などの森林整備を適切に実施します

## 3 各市町の国有林

### (1)京丹後市

- 国有林面積: 833ha
- 国土保全林: 821ha
- 森林と人との共生林: 12ha

京丹後市内には、須川、アラレ国有林が所在します。須川国有林には、レクリエーションの森「スイス村風景林」が設定(12ha)されており、さらには、「近畿自然歩道日本海沿岸ルート」が通じていることから、ハイキング、ピクニック、自然探勝、自然観察、森林浴などに利用されています。

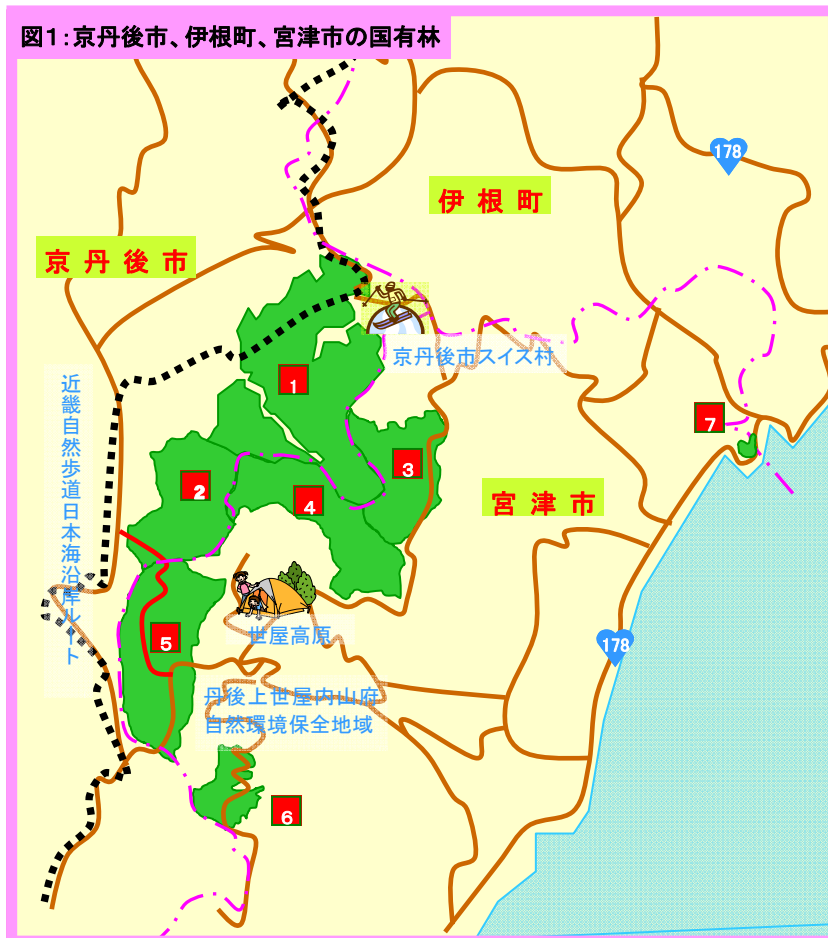
### (2)伊根町

- 国有林面積: 1ha
- 森林と人との共生林: 1ha

伊根町及び宮津市には、城山国有林が所在します。城山国有林は、魚つき保安林に指定されています。

伊根町と京丹後市境にある太鼓山(標高683m)山頂付近では、官行造林地を一部解約し、京都府企業局により、6基の風力発電施設が整備されています。

図1:京丹後市、伊根町、宮津市の国有林



- |          |         |         |
|----------|---------|---------|
| 1 須川国有林  | 4 迎山国有林 | 7 城山国有林 |
| 2 アラレ国有林 | 5 駒倉国有林 |         |
| 3 成谷国有林  | 6 浅谷国有林 |         |

### (3) 宮津市

国有林面積: 1,063ha

● 水土保全林: 749ha

● 森林と人との共生林: 314ha

宮津市内には、城山、成谷、迎山、駒倉、浅谷、無双山、須津山国有林があります。また、須津山、無双山国有林は、丹後天橋立大江山国定公園に指定されています。須津山国有林の近くには、日本三景の一つの天橋立があります。これは、古事記に出てくるイザナギ、イザナミの命が天に通うためにかけたという伝説が残る自然の砂州で、白砂と松並木の美しい景観が有名です。

無双山国有林は、宮津市街と由良浜の間に突き出た部分にあって、無双ヶ鼻を含み魚つき保安林に指定されています。近くには、水族館の「関西電力(株)宮津エネルギー研究所魚つ知館」があります。

### (4) 舞鶴市

国有林面積: 298ha

● 水土保全林: 297ha

● 資源の循環利用林: 1ha

舞鶴市には、大谷国有林があります。山頂部は赤岩山(標高669m)となっており、登山のコースとなっており、頂上付近は良く整備され、眺望が素晴らしいです。また、赤岩大権現が祀られています。

### (5) 綾部市

国有林面積: 415ha

● 水土保全林: 407ha

● 資源の循環利用林: 8ha

綾部市内には、古屋、奥山国有林があります。古屋国有林には、森の巨人たち100選(林野庁)の「上津灰のミズメ」や綾部の古木100選の「上津灰のカツラ」があります。

また、平成22年3月には、京都府内の国有林では初めて、民有林との森林共同施業団地を設定したことから、協定者との連携を密に行い、計画的な路網整備や間伐材の供給等を計画的に実施します。さらには、「近畿自然歩道丹後・大阪ルート」が通じていることから、登山などに利用されています。

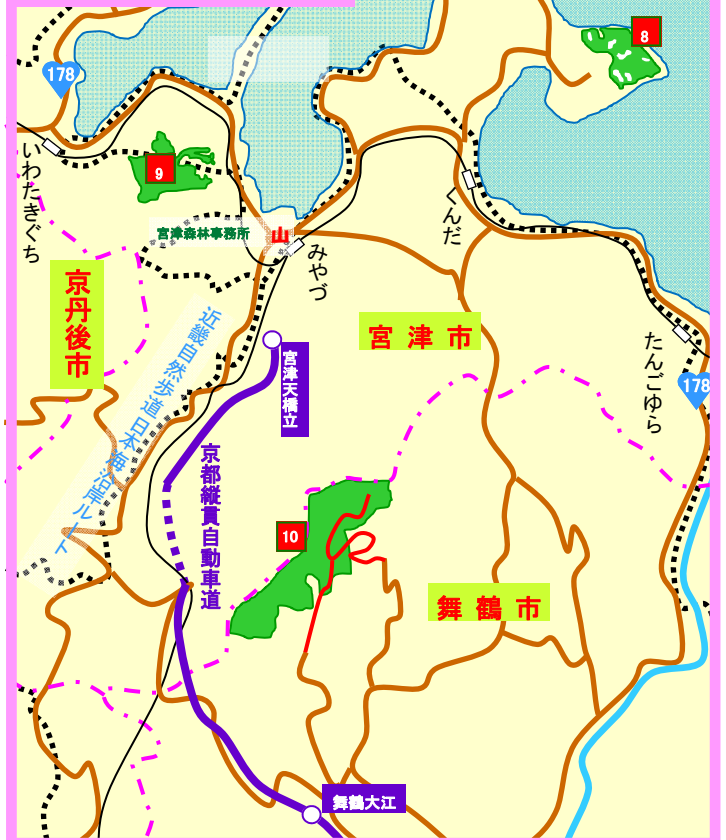
### (6) 京丹波町

国有林面積: 157ha

● 水土保全林: 157ha

京丹波町には、深山国有林があります。水源かん養保安林に指定されています。

図2: 宮津市、舞鶴市の国有林



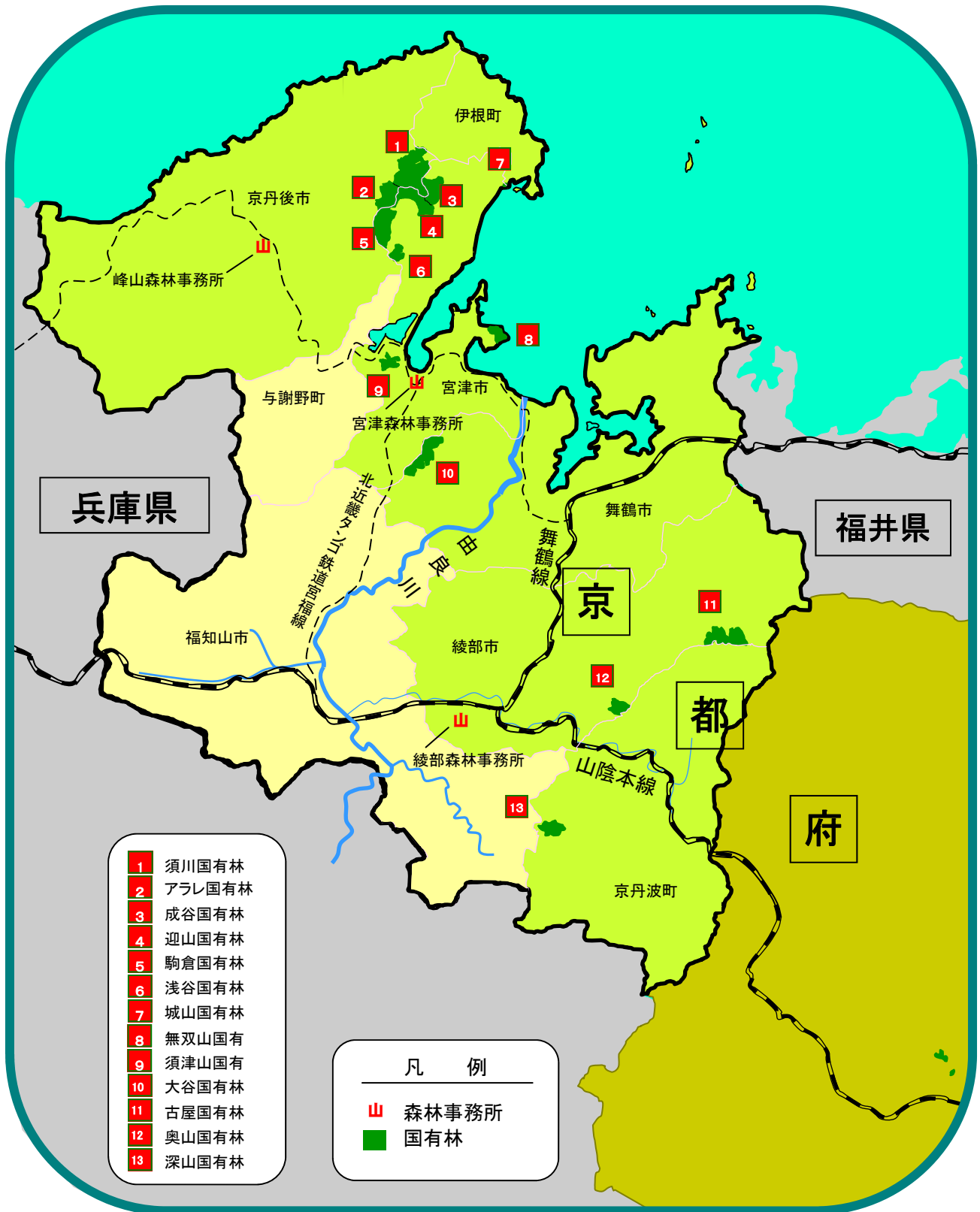
- 8 無双山国有林
- 9 須津山国有林
- 10 大谷国有林

図3: 綾部市、京丹波町の国有林



- 11 古屋国有林
- 12 奥山国有林
- 13 深山国有林

# 由良川流域位置図



(お問合せ先)



林野庁 近畿中国森林管理局 京都大阪森林管理事務所  
 602-8054京都市上京区西洞院通り下長者町下ル丁子風呂町102  
 TEL: 075-414-9822, FAX: 075-432-2375, e-mail: kc\_kyoto@rinya.maff.go.jp

綾部森林事務所 623-0026 京都府綾部市神宮寺町東善坊2-2 TEL/FAX: 0773-42-0733

宮津森林事務所 626-0041 京都府宮津市鶴賀2109-6 TEL/FAX: 0772-22-2590

峰山森林事務所 672-0012 京都府京丹後市峰山町杉谷633 TEL/FAX: 0772-62-4193