

平成30年7月17日
林 野 庁
近畿中国森林管理局

平成30年7月豪雨に係る森林状況調査について (近畿中国森林管理局、岡山県の合同ヘリコプター調査)

林野庁近畿中国森林管理局と岡山県では、平成30年7月豪雨に係る岡山県内の森林状況について、ヘリコプターによる上空からの調査を実施しましたので、その概要をお知らせします。

なお、併せて地上からの調査も実施中であり、引き続き森林状況の把握に努めてまいります。

記

- 調査日時 平成30年7月11日(水) 9:00～16:50
- 調査場所 岡山県真庭市、新見市、高梁市、井原市、倉敷市、津山市における民有林、国有林
- 調査機関 林野庁近畿中国森林管理局、岡山森林管理署、岡山県
- 調査結果 別紙のとおり



【問い合わせ先】

林野庁近畿中国森林管理局 計画保全部

治山課長：寺岡 猛

電 話：050-3160-6755

林野庁近畿中国森林管理局 岡山森林管理署

署 長：川村 義治

電 話：0868-23-2151

岡山県 農林水産部 治山課

電 話：086-226-7457

平成30年7月豪雨に係る森林状況調査の概要【岡山県】

(近畿中国森林管理局、岡山県の合同ヘリコプター調査(H30.7.11))




真庭市(旧川上村)




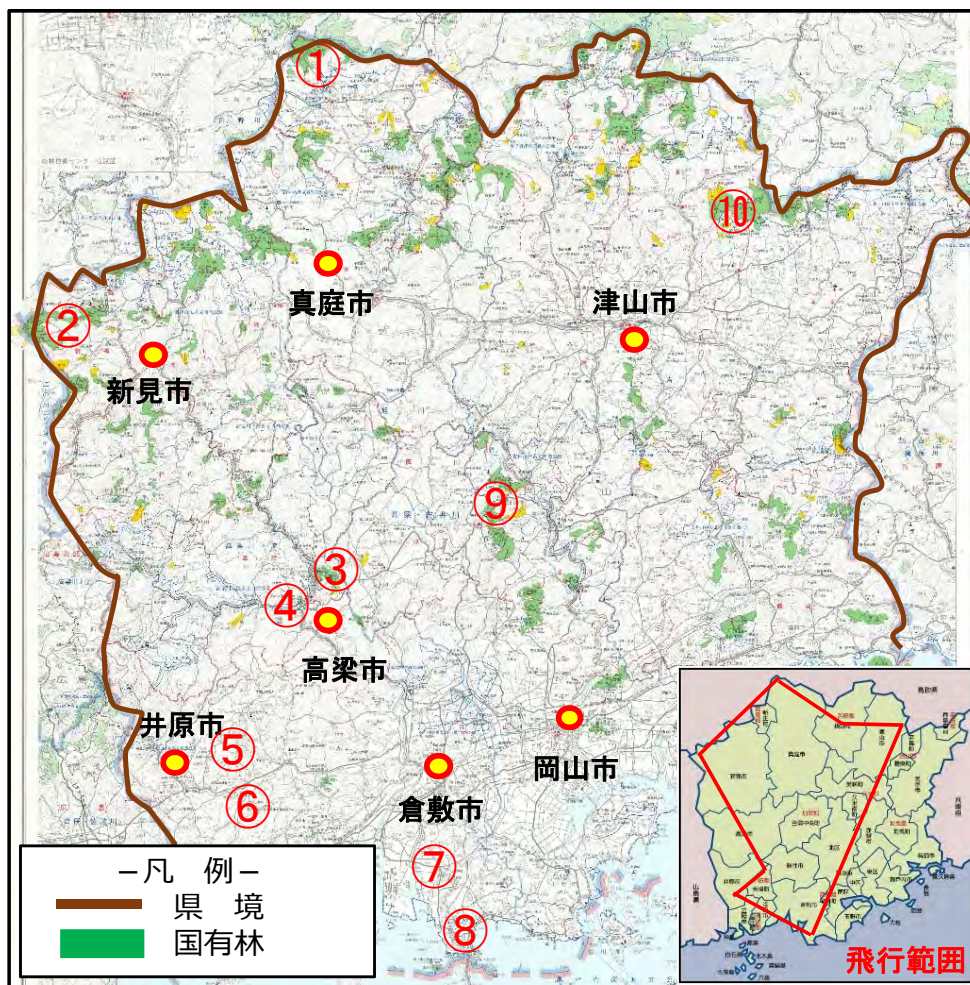
新見市



高梁市



高梁市



津山市



吉備中央町




倉敷市



井原市



井原市



倉敷市