

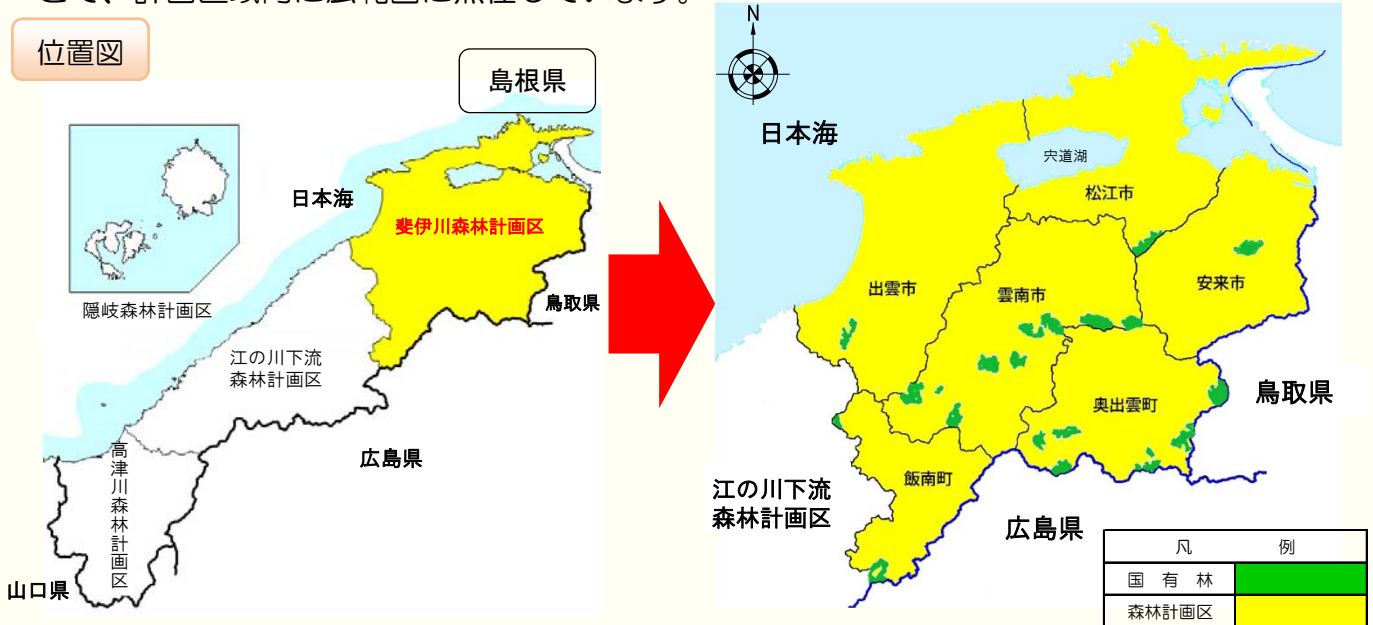
地域管理経営計画の概要

斐伊川森林計画区

1 森林計画区の概況

斐伊川森林計画区の国有林野 5,979haは、昭和30年以降の買い入れによる国有林が殆どで、計画区域内に広範囲に点在しています。

位置図



森林計画区内の森林面積に占める国有林野の割合は3%ですが、国有林野面積の90%が水源かん養保安林に指定されており、水源涵養機能の確保に重要な役割を担っています。

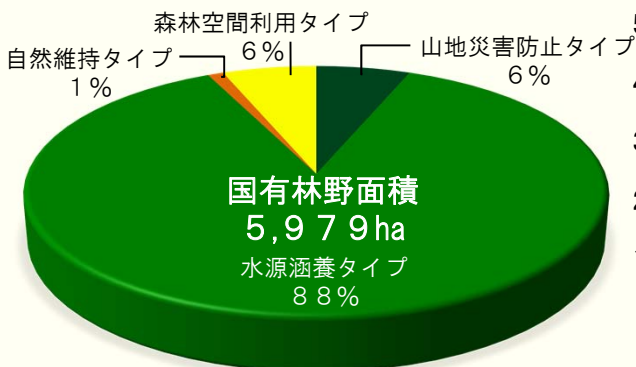
森林資源のうち、国有林野面積（林地）の58%が人工林であり、島根県の私有林の人工林率38%（島根県農林水産部森林整備課資料（平成28年度末現在））と比較するとかなり高い水準にあり、この森林蓄積の約6割が10齢級以上の成熟した林分となっていることから、公益的機能の高度発揮を図るなかで、木材の安定供給に努めることとしています。

また、天然林は42%を占め、大山隠岐国立公園や比婆道後帝釈国定公園等の一部を形成し、豊かな森林景観及び豊富な観光資源に恵まれ、ハイキングなど森林を利用したレクリエーション・保健休養の場として広く利用されています。

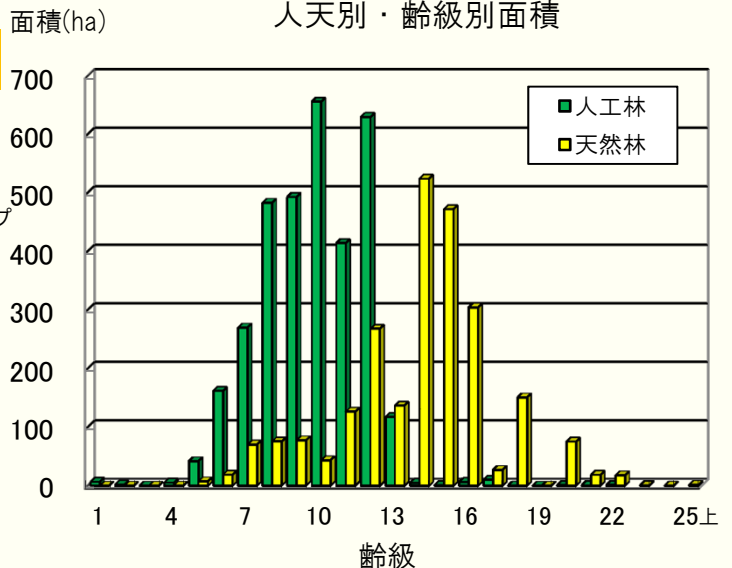
国有林・私有林別森林面積



機能類型別面積



人天別・齢級別面積



注1 各データは平成29年現在。

注2 四捨五入により内訳と合計が合わないことがある。

注3 齢級とは、5年をひとくくりにし、林齢1～5年生を1齢級、6～10年生を2齢級、以下、3齢級、4齢級と続く。

2 主要事業

地球温暖化防止をはじめとする森林の有する多面的機能を持続的に発揮させるため、804ha（84千 m^3 ）の間伐等を実施し、間伐材の有効利用に努めるとともに、106ha（35千 m^3 ）の主伐を実施し、木材の計画的な供給に努めます。

種 類		新 計 画	現 計 画
伐採総量	主 伐	106ha（35,403 m^3 ）	90ha（26,554 m^3 ）
	間 伐	804ha（84,178 m^3 ）	989ha（90,787 m^3 ）
更新総量	人工造林	129.18ha	72.29ha
	天然更新	3.43ha	—
保育総量	下 刈	383.30ha	213.78ha
	除 伐	6.86ha	—
林道事業	開 設	1,500m	5,600m
	改 良	—	300m
治山事業	保全施設	—	2箇所
	保安林の整備	2.69ha	79.08ha

- 注・主伐とは、利用期に達した樹木を伐採し収穫すること。間伐と異なり伐採した後に更新を行う。
 ・間伐とは、育てようとする樹木どうしの競争を軽減するため、混み具合に応じて一部の樹木を伐採すること。
 ・更新とは、伐採等により樹木がなくなった箇所において、植林を行うことや自然力の活用等により森林の世代が替わること。
 ・除伐とは、育てようとする樹木の生長を妨げる他の樹木を刈り払う作業。通常、育てようとする樹木の枝葉が互いに接する状態になるまでの間に行う。

（参考）国有林・民有林別伐採計画総量



3 国有林野の管理経営に関する基本的な事項


林道等の路網整備

間伐等の適切な実施と伐採後の更新確保による健全な森林の整備とともに、公益的機能の発揮と両立した木材の生産を実施するため、計画、実行の各段階において保全と利用の調和を図り、林業専用道、森林作業道等の適切な組合せによる計画的な路網整備を推進します。



八川国有林（奥出雲町）

【新設された林業専用道】




八川国有林（奥出雲町）

【主伐（複層伐）計画林分】

4 国有林野の維持及び保存に関する事項

保護林

希少な野生生物の生育・生息に必要な森林を保護・管理するため、森林生態系からなる自然環境の維持、野生生物の保護、遺伝資源の保護、森林施業・管理技術の発展、学術の研究等に資することを目的として保護・管理を行うことが適当と認められる国有林野を保護林に選定し、モニタリング調査を通じた適切な保護管理に努めるとともに、大学や研究機関へ学術研究のフィールドとして提供するなど、積極的な情報提供に努めます。



船通山国有林（奥出雲町）

【遊歩道から見えるブナ林】

区分名称	特徴等	国有林名 (市町村)	面積 (ha)
船通山ブナ・ミズナラ・ホオノキ等遺伝資源希少個体群保護林	ブナ、ミズナラ等の天然分布を保護し、林木の遺伝資源の保存	船通山 (奥出雲町)	34.17

5 国民の参加による森林の整備に関する事項

自主的な森林整備等へのフィールドの提供

近年、森林に対する関心が高まり、ボランティア活動等を通じて一般市民が森林づくりに参加する取組が増加していることから、NPOや企業等が行う自主的な森林整備等のフィールドとして、「ふれあいの森」等の設定に努めます。



大志戸国有林（雲南市）

【森林教室の様子】

設定の目的	名称	国有林名 (市町村)	面積 (ha)
社会貢献の森	連合島根「ふれあいの森」	大志戸 (雲南市)	4.03
多様な活動の森	安寿の森吉田	吉田 (安来市)	8.16

6 その他国有林野の管理経営に関し必要な事項

地域の振興に関する事項

地域の振興は国有林野事業の重要な使命であるため、地元自治体等への国有林野内の森林資源に関する情報の提供、地域づくりへの積極的な参画など地元自治体等との連携の強化に努めます。

また、国有林野の保健・文化・教育的利用の推進や利活用、森林の整備、民有林材を含めた安定供給体制の構築、地域の農林業に多大な被害を与えている野生鳥獣への対策等を通じて、地域産業の振興、住民の福祉に寄与するよう努めます。



島根署（松江市）

【地域林政連絡会議の様子】