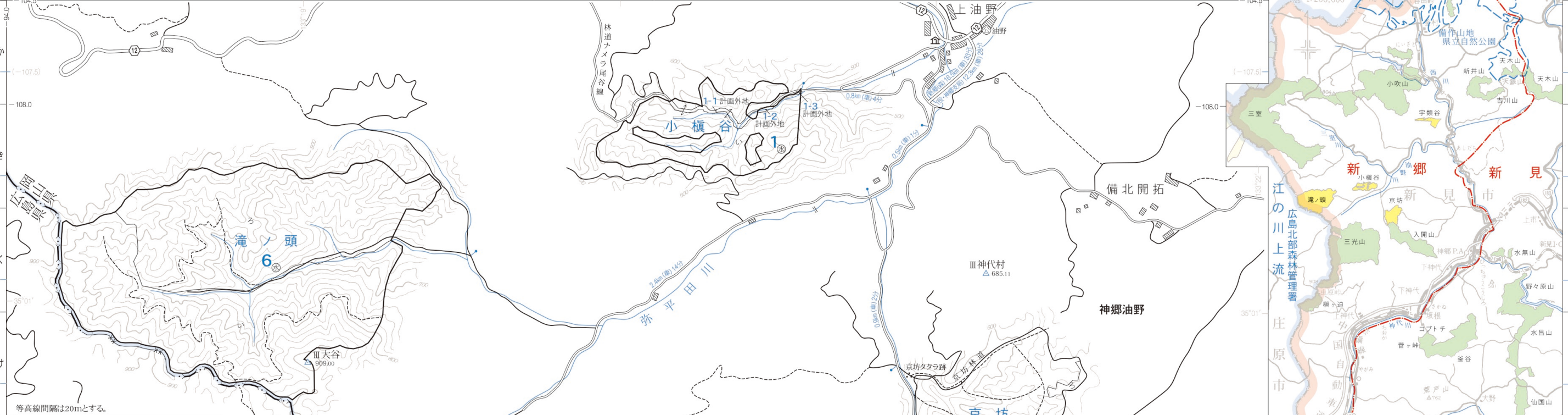
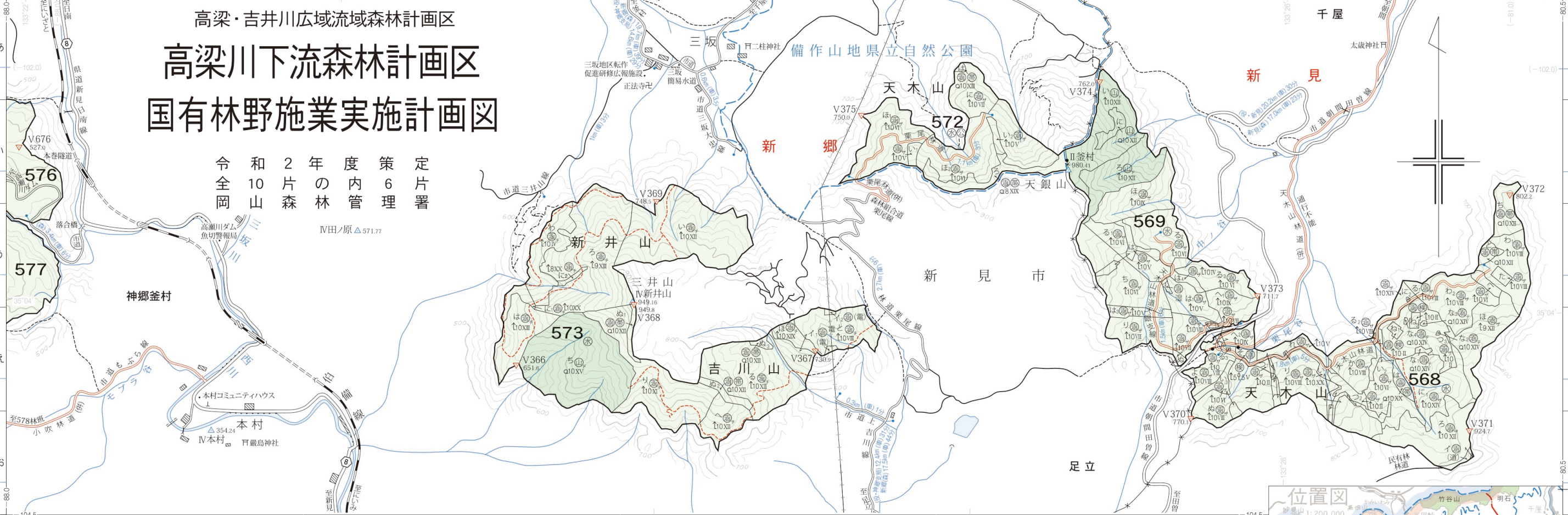
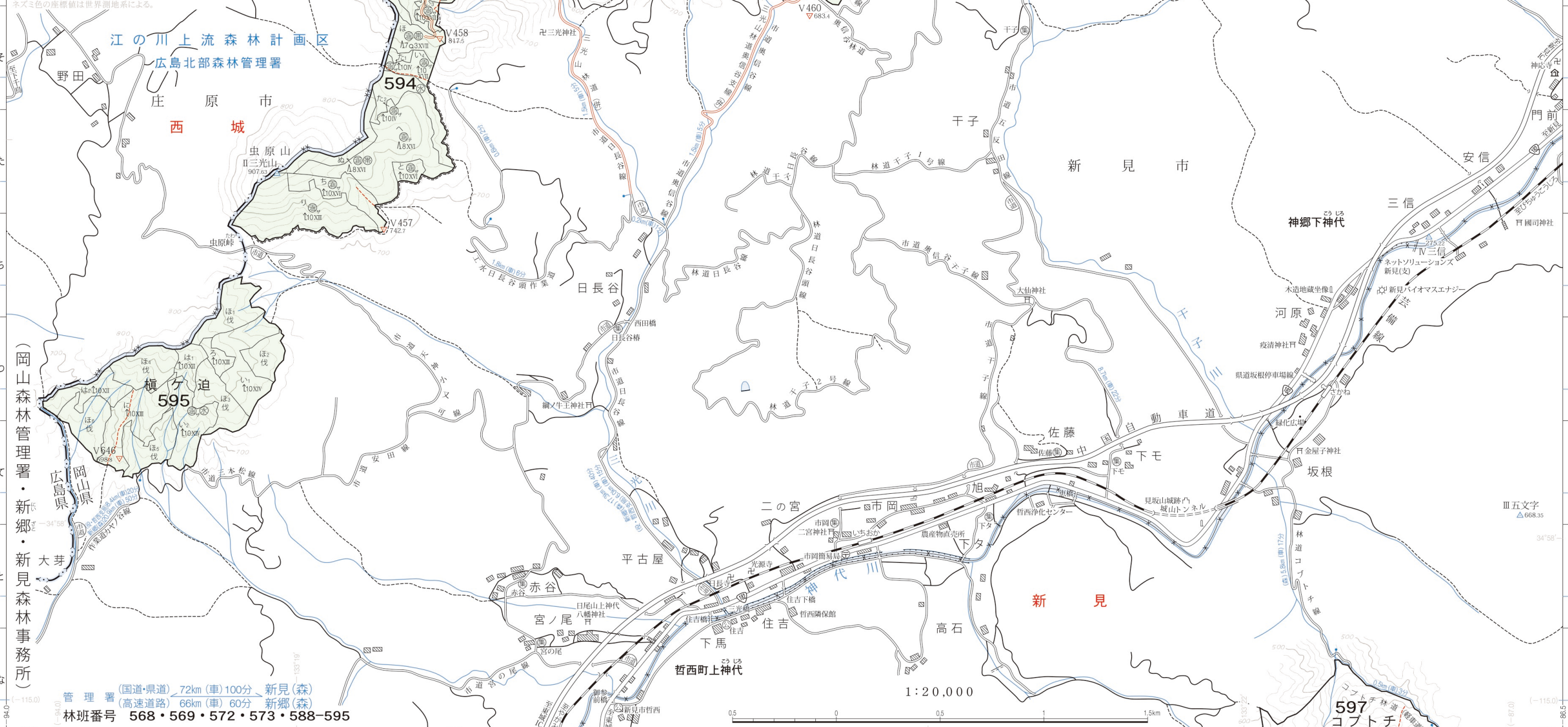


高梁・吉井川広域流域森林計画区
高梁川下流森林計画区
国有林野施業実施計画図

令和2年度策定
 全10片の内6片
 岡山森林管理署
 IVH/原△571.7



凡 例		
人	針葉樹林	
天	広葉樹林	
tt	針広混交林	
tt	混交歩	
A・a	育成天然林	
v	齢	
±	層	
±	複層林	
±	山地災害防止タイプ	
±	水源涵養タイプ	
±	自然維持タイプ	
±	森林空間利用タイプ	
±	快適環境形成タイプ	
±	附帯地	
(B)	貸地	
記号	雑地	
名称	国有林	
名称	官行造林地	
国有林名	林班	面積ha
天木山	568・569・572	173.09
新井山	573	47.13
吉川山	573	56.70
入開山	588・589	139.94
三光山	590・594	439.19
横ヶ追	595	53.91



管理署 (国道・県道) 72km (車) 100分 新見(森)
 (高速道路) 66km (車) 60分 新郷(森)
 林班番号 568・569・572・573・588-595

1:20,000