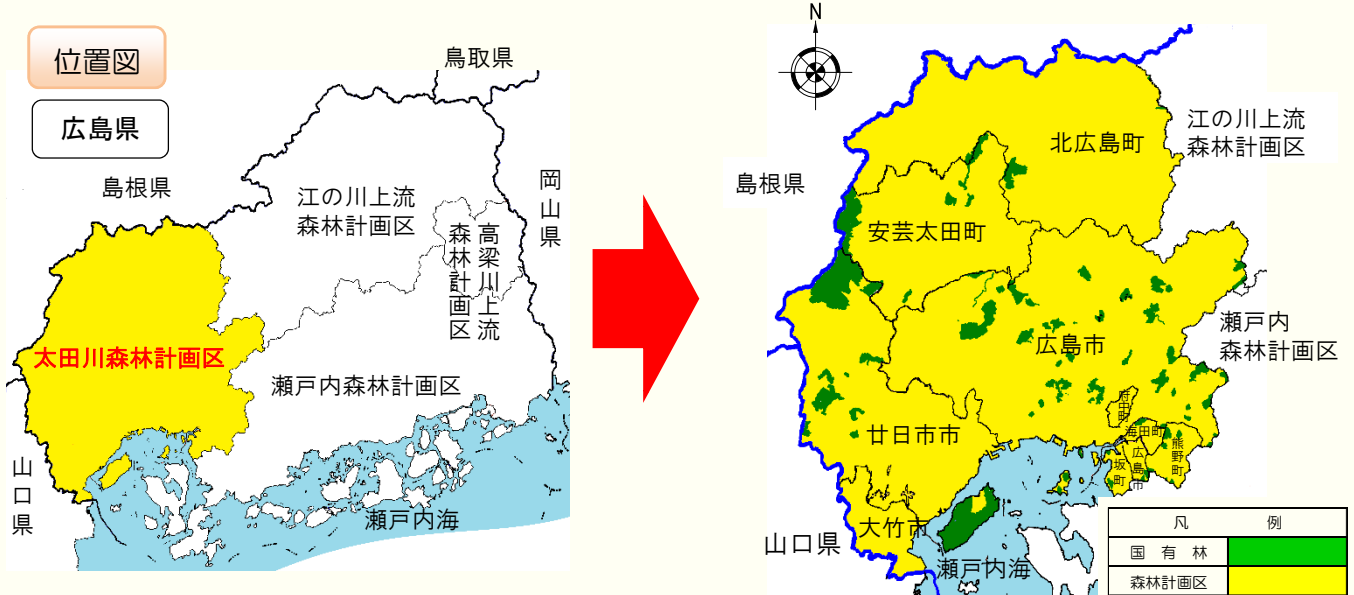


地域管理経営計画の概要

太田川森林計画区

1 森林計画区の概況

太田川森林計画区の国有林野 13,990haは、広島県西部の廿日市市に比較的大きな団地があり、広島市を中心に各所に点在しています。



森林計画区内の森林面積に占める国有林野の割合は7%です。国有林野面積の63%が水源かん養保安林に指定されており、水源涵養機能の確保に重要な役割を担っています。

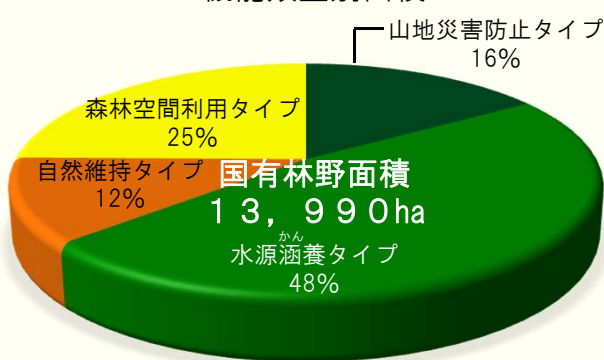
森林資源のうち国有林野の面積（林地）の50%が人工林であり、公益的機能の高度発揮を図りつつ、木材の安定供給に努めることとしています。

また、世界文化遺産（厳島神社）や瀬戸内海国立公園等が指定されており、ハイキングなど森林を利用したレクリエーション・保健休養の場として多くの人に利用されています。また、歴史的木造建築物の維持・修繕のために必要な檜皮の供給等、多様な機能の発揮が求められています。

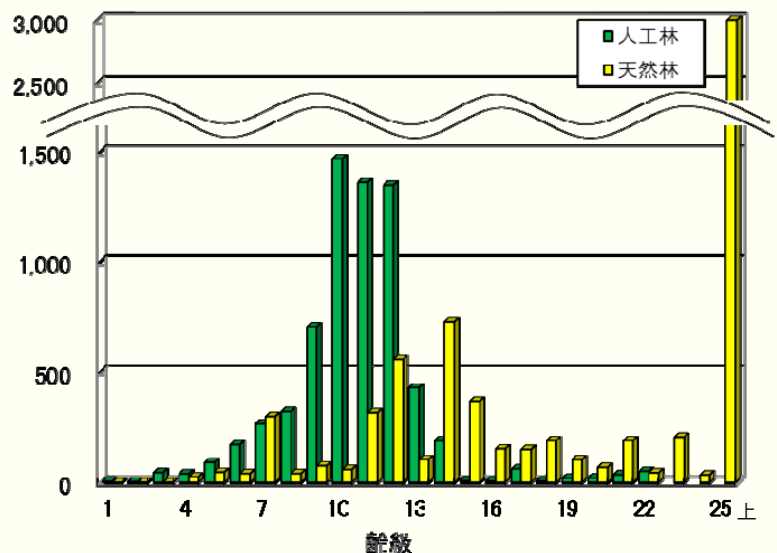
国有林・民有林別森林面積



機能類型別面積



面積(ha) 人天別・齢級別面積



注1 各データは平成30年現在。
 注2 四捨五入により内訳と合計が合わないことがある。
 注3 齢級とは、5年をひとくりにし、林齢1～5年生を1齢級、6～10年生を2齢級、以下、3齢級、4齢級と続く。

2 国有林野の管理経営に関する基本的な事項

(1) 主要事業量

森林の有する多面的機能を持続的に発揮させるため、1,629ha（199千 m^3 ）の間伐等を実施し、間伐材の有効利用に努めます。また、84ha（31千 m^3 ）の主伐を実施し、木材の計画的な供給に努めます。

種 類		新 計 画	現 計 画
伐採総量	主 伐	84ha（30,722 m^3 ）	121ha（49,508 m^3 ）
	間 伐	1,629ha（198,723 m^3 ）	2,205ha（258,463 m^3 ）
更新総量	人工造林	105.24ha	98.77ha
	天然更新	—	—
保育総量	下 刈	324.64ha	278.50ha
	除 伐	47.51ha	58.42ha
林道事業	開 設	4,500m	6,000m
	改 良	20m	—
治山事業	保全施設	20箇所	29箇所
	保安林の整備	—	—

注・主伐とは、利用期に達した樹木を伐採し収穫すること。間伐と異なり伐採した後に更新を行う。

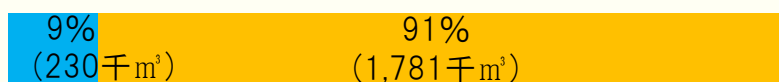
・間伐とは、育てようとする樹木どうしの競争を軽減するため、混み具合に応じて一部の樹木を伐採すること。

・更新とは、伐採等により樹木がなくなった箇所において、植林を行うことや自然力の活用等により森林の世代が替わること。

・除伐とは、育てようとする樹木の生長を妨げる他の樹木を刈り払う作業。通常、育てようとする樹木の枝葉が互いに接する状態になるまでの間に行う。

（参考）国有林・民有林別伐採計画総量

■ 国有林 ■ 民有林



(2) 治山事業

治山事業は、「森林整備保全事業計画」に基づき、民有林治山事業と連携し、自然環境の保全に配慮した計画的な実施に努めます。

本計画区では、近年発生した豪雨災害により荒廃した山地について、山腹斜面の安定化を図る山腹工、荒廃溪流への治山ダムの設置などを重点的に実施し、地域の安全・安心の確保に努めます。



高松山国有林（広島市）

【崩壊した山腹の復旧工事】



高松山国有林（広島市）

【荒廃した溪流への治山ダム設置】

3 林産物の供給に関する事項

木の文化を支える森づくり

民有林からの供給が期待しにくい世界文化遺産等に指定されている、歴史的木造建造物の修復資材である、檜皮の安定的供給及び技能者の養成等に資する目的のため、国有林の80年生以上のヒノキ人工林の中から対象箇所を「檜皮採取対象林」に設定しています。

本計画区には、檜皮採取対象林を3箇所設定しています。



宮島国有林（廿日市市）

【檜皮採取の様子】

国有林名（市町村）	林小班	面積（ha）
笹ヶ丸山（広島市）	50か、た	3.26
宮島（廿日市市）	83る	7.08

4 国有林の活用に関する事項

公衆の保健のための活動の推進

自然景観が優れ、森林浴や自然観察、野外スポーツ等への利用が期待される「森林空間利用タイプ」の森林のうち、国民の保健・文化・教育的利用に積極的に供することが適当と認められる国有林野を「レクリエーションの森」として、広く国民に開かれた利用に供します。

本計画区には、日本美しの森お薦め国有林に設定された、宮島風景林と恐羅漢細見峡自然休養林があります。



宮島国有林（廿日市市）

【厳島神社背景の宮島国有林】



横川国有林（安芸太田町）

【スキー場として利用されている恐羅漢細見峡自然休養林】

種類	名称	国有林名（市町村）	面積(ha)
自然観察教育林	宇品山自然観察教育林	宇品山（広島市）	21.73
風景林	宮島風景林 （日本美しの森お薦め国有林）	宮島（廿日市市）	1,322.73
	奥三段峡風景林	中ノ甲（安芸太田町）	29.20
自然休養林	恐羅漢細見峡自然休養林 （日本美しの森お薦め国有有）	細見谷、十方山、下山（廿日市市） 横川（安芸太田町）	1,373.15

5 国民の参加による森林の整備に関し必要な事項

国民の参加による森林の整備に関する事項

国民参加の森林づくりを推進するため、NPO等が行う自主的な森林整備等へのフィールドの提供や必要な技術指導を行うなど、国有林野の積極的な利用を推進します。

種類	名称	国有林名（市町村）	面積（ha）
ふれあいの森	久地千年の森	大下（広島市）	16.93
多様な活動の森	アース・ミュージアム元宇品	宇品山（広島市）	19.90



宇品山（広島市）

【ゴミ拾いの様子】