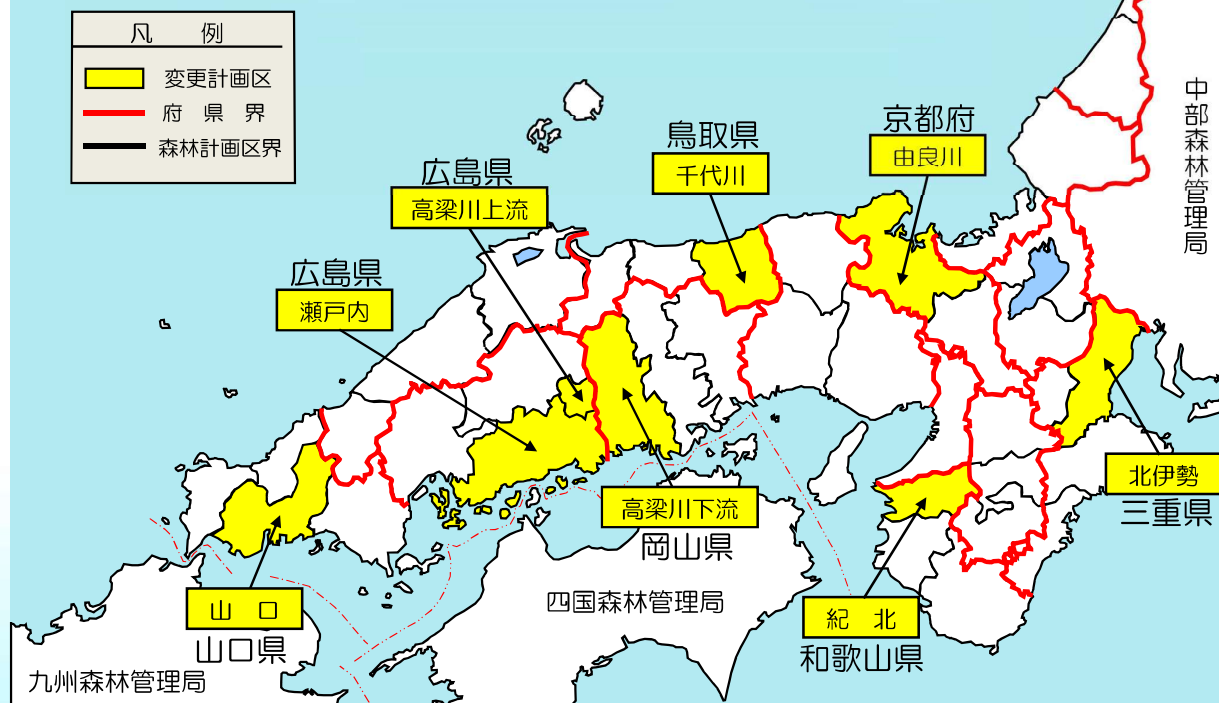


## 今年度計画事項の一部を変更する計画（案）の概要

## 令和4年度 変更計画区位置図



102

### 1 伐採総量の変更（北伊勢、紀北、高梁川下流、高梁川上流、瀬戸内、山口）

林分状況に応じて伐採方法（主伐から間伐へ）、伐採箇所の見直し、臨時伐採量の変更

(単位：m<sup>3</sup>)

森林計画区	主伐			間伐			計		
	新計画	現計画	増減量	新計画	現計画	増減量	新計画	現計画	増減量
北伊勢							(9,500)	(3,100)	(6,400)
紀北	34,417	34,417	0	75,440	70,768	4,672	109,857	105,185	4,672
高梁川下流	119,851	122,714	-2,863	213,784	212,731	1,053	333,635	335,445	-1,810
高梁川上流	61,157	61,082	75	52,229	52,229	0	113,386	113,311	75
瀬戸内	61,596	61,596	0	219,117	208,156	10,961	280,713	269,752	10,961
山口	55,382	54,641	741	93,977	93,977	0	149,359	148,618	741
計	332,403	334,450	-2,047	654,547	637,861	16,686	986,950	972,311	14,639

注（ ） 下記は臨時伐採量。

103

## 2 更新総量の変更（高梁川下流、高梁川上流、山口）

主伐の減少に伴う更新総量の見直し

(単位：ha)

森林計画区	人工造林			天然更新			計		
	新計画	現計画	増減量	新計画	現計画	増減量	新計画	現計画	増減量
高梁川下流	502.99	507.36	-4.37	41.69	41.69	0	544.68	549.05	-4.37
高梁川上流	241.76	241.34	0.42	0	0	0	241.76	241.34	0.42
山口	158.66	156.69	1.97	0	0	0	158.66	156.69	1.97
計	903.41	905.39	-1.98	41.69	41.69	0	945.10	947.08	-1.98

## 3 林道に関する事項の変更(由良川、山口)

(単位：m)

林道専用道の開設、改良が必要となったため追加

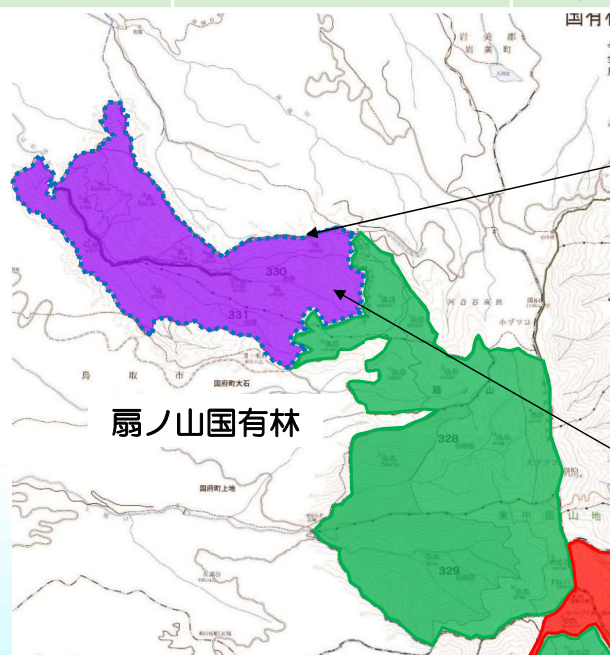
森林計画区	開 設			改 良		
	新計画	現計画	増減量	新計画	現計画	増減量
由良川	(1) 2,000	(1) 2,000	(0) 0	(9) 178	(2) 20	(7) 158
山口	(3) 4,250	(2) 3,450	(1) 800	(0) 0	(0) 0	(0) 0
計	(4) 6,250	(3) 5,450	(1) 800	(9) 178	(2) 20	(7) 158

104


## 4 緑の回廊の拡張（千代川）

自然度が高い天然林が分布する区域について、緑の回廊と一体的に管理・保全するため拡張

森林計画区	名 称	面 積 (ha)		
		新計画	現計画	増減量
千代川	東中国山地緑の回廊	3,745.49	3,544.33	201.16



緑の回廊追加候補地 緑の回廊 保護林



扇ノ山国有林（鳥取市） 林道からの遠望



扇ノ山国有林（鳥取市） 林内の状況

105

◇公告縦覧期間

12月22日～1月20日（30日間）

◇府県知事、市町村長への意見聴取

1月27日～2月10日

◇計画策定

3月中旬