

第6次地域管理経営計画書

第6次国有林野施業実施計画書

(江の川上流森林計画区)

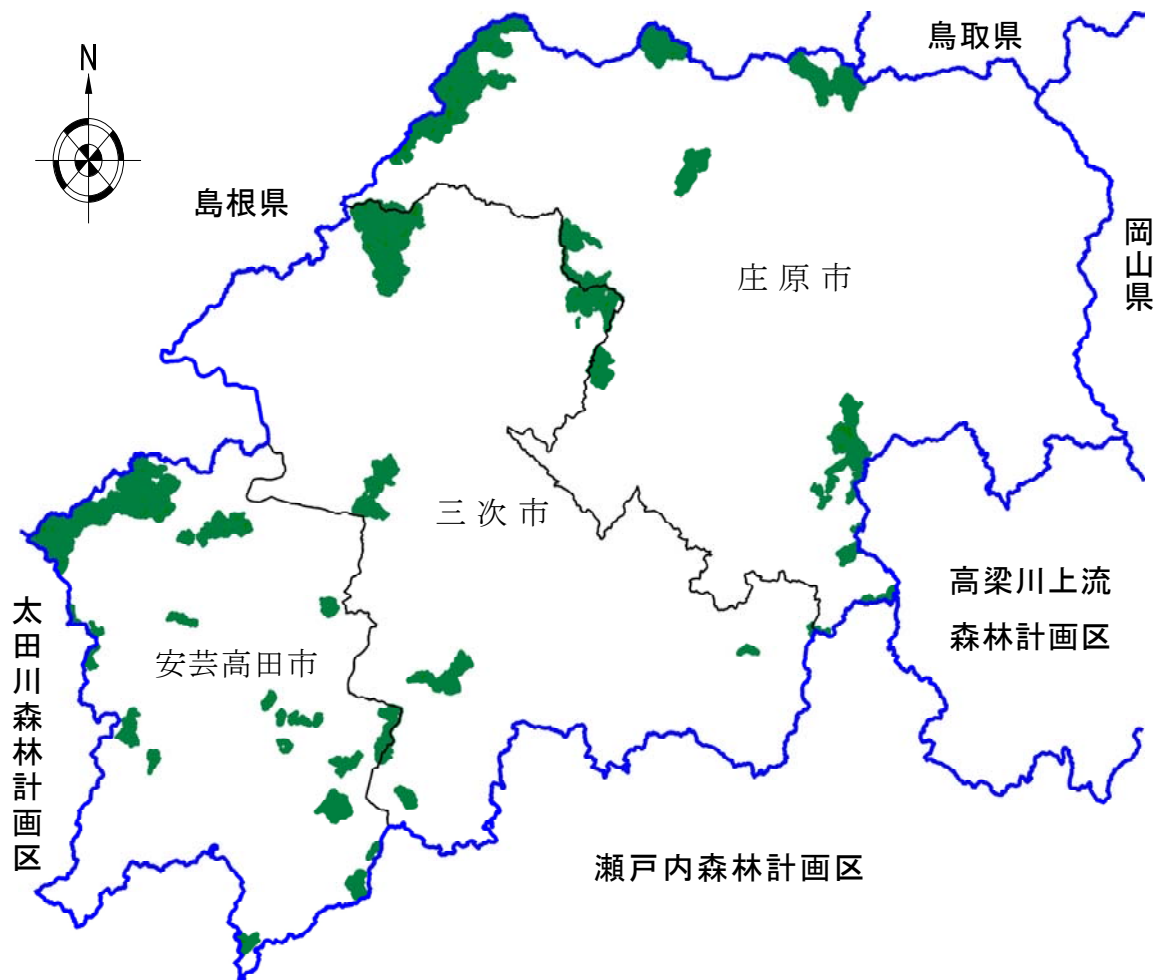
計画期間 $\left(\begin{array}{l} \text{自 令和 2年4月 1日} \\ \text{至 令和 7年3月31日} \end{array} \right)$




近畿中国森林管理局

策 定 担 当 者

計 画 課 長	里見 昌記	
流域管理指導官	元山 英樹	
計画課長補佐	伊藤 公夫	
計画調整官	高井 和巳	
企画官（森林資源評価）	草深 和博	（令和元年12月31日まで）
森林施業調整官	山下 真治	
企画係長	藤本 憲一	
経営計画官	水野 由芽	

江の川上流森林計画区国有林野位置図



凡 例	
森林計画区界	
市 町 村 界	
国 有 林 野	



第6次地域管理経営計画書

目 次

はじめに	1
1 国有林野の管理経営に関する基本的な事項	1
(1) 国有林野の管理経営の基本方針	1
(2) 機能類型に応じた管理経営に関する事項	6
(3) 森林の流域管理システムの下での森林・林業再生に向けた貢献に必要な事項	8
(4) 主要事業の実施に関する事項	10
(5) その他必要な事項	12
2 国有林野の維持及び保存に関する事項	12
(1) 巡視に関する事項	12
(2) 森林病虫害の駆除又はそのまん延の防止に関する事項	13
(3) 特に保護を図るべき森林に関する事項	13
(4) その他必要な事項	14
3 林産物の供給に関する事項	15
(1) 木材の安定的な取引関係の確立に関する事項	15
(2) その他必要な事項	15
4 国有林野の活用に関する事項	16
(1) 国有林野の活用の推進方針	16
(2) 国有林野の活用の具体的手法	16
(3) その他必要な事項	16
5 公益的機能維持増進協定に基づく林道の開設その他国有林野と一体として整備及び保全を行うことが相当と認められる民有林野の整備及び保全に関する事項	16
(1) 公益的機能維持増進協定の締結に関する基本的な方針	16
(2) 国有林野と一体として整備及び保全を行うことが相当と認められる民有林野の整備及び保全に関する事項	17
6 国民の参加による森林の整備に関する事項	17
(1) 国民参加の森林に関する事項	17
(2) 分収林に関する事項	17
(3) その他必要な事項	17
7 その他国有林野の管理経営に関し必要な事項	18
(1) 林業技術の開発、指導及び普及に関する事項	18
(2) 地域の振興に関する事項	18
(3) 国有林野事業への理解と支援に向けた多様な情報受発信	18

はじめに

国有林野事業は、①国土の保全その他の公益的機能の維持増進、②林産物の持続的かつ計画的な供給、③国有林野の活用による地域産業の振興又は住民福祉の向上への寄与を目標とし、森林・林業や国有林野事業に対する国民の多様な要請と期待を踏まえつつ、国民共通の財産である国有林野を名実ともに「国民の森林」とするよう、公益重視の管理経営を一層推進するとともに、その組織・技術力・資源を活用して林業の成長産業化の実現に向け貢献するための取組を進めていきます。

本計画は、これらを踏まえ、「国有林野の管理経営に関する法律」に基づいて、あらかじめ国民の皆様からの意見を頂いた上で、国有林野の管理経営に関する基本的な事項、維持及び保存に関する事項、国民参加による森林の整備に関する事項等を明らかにした、令和2年4月1日から令和7年3月31日までを計画期間とする計画です。

今後、この計画に基づいて国民の皆様との理解と協力を得ながら、江の川上流森林計画区における国有林野の管理経営を行います。

1 国有林野の管理経営に関する基本的な事項

当森林管理局管内の国有林野は、奥地脊梁地帯から中山間、都市近郊に広く所在しており、その適切な管理経営を通じて、国土の保全その他の公益的機能の高度発揮に重要な役割を果たしています。

このような中、森林に対する国民の要請は、国土の保全や水源の涵養に加え、地球温暖化の防止、生物多様性の保全、森林環境教育の推進、森林とのふれあいや国民参加の森林づくり等、公益的機能の発揮に重点を置きつつさらに多様化してきました。

こうしたことを踏まえ、国有林野事業では、公益重視の管理経営の一層の推進を旨とする方針の下、国民の多様な要請や国際的な動向に適切に対応するため、以下を基本として国有林野の適切な管理経営を行います。

(1) 国有林野の管理経営の基本方針

国有林野の管理経営に当たっては、管理経営基本計画に即して、かつ、国有林の地域別の森林計画と調和して、個々の国有林野を重点的に発揮させるべき機能によって次表のとおり類型化し、それぞれの機能類型区分ごとに公益的機能の維持増進を旨とした管理経営を行います。

森林の取扱いについては、林木だけでなく下層植生や動物相、表土の保全等を通じて森林生態系全般に着目して公益的機能の向上に配慮します。

また、国有林野事業の持つ組織・技術力等を活用し、民有林への指導やサポート等を行うなど我が国の林業の成長産業化への貢献に努めます。

機能類型	対象とする国有林野
山地災害防止タイプ	災害に強い国土基盤を形成する観点から、山地災害防止及び土壌保全機能、風害、霧害等の気象災害を防止する機能の発揮を第一とすべき国有林野
自然維持タイプ	生物多様性の保全を図る観点から、原生的な森林生態系や希少な生物の生育・生息する森林など属地的な生物多様性保全機能の発揮を第一とすべき国有林野
森林空間利用タイプ	国民に憩いと学びの場を提供したり、豊かな自然景観や歴史的風致を構成したりする観点から、保健、レクリエーション、文化機能の発揮を第一とすべき国有林野
快適環境形成タイプ	騒音や粉塵等から地域の快適な生活環境を保全する観点から、快適環境形成機能の発揮を第一とすべき国有林野
水源涵養タイプ	良質な水の安定供給を確保する観点から、水源涵養機能を全ての国有林野において発揮が期待される基礎的な機能と位置づけ、上記のタイプに掲げるものを除く全ての国有林野

また、災害に強い国土基盤の形成や良質な水の安定的供給の確保、地球温暖化防止、生物多様性の保全、自然再生、国民と森林とのふれあいの場の提供、森林景観の保全、花粉発生源対策の推進、鳥獣被害対策等の観点を重視した管理経営を推進します。

ア 森林計画区の概況

本計画の対象は、江の川上流森林計画区に所在する国有林野12,401haであり、広島県北部の中国山地沿いに大きな団地が分布しているほか、小さな団地が各所に散在しています。

森林計画区内の森林面積に占める国有林野の面積は6%ですが、そのうち98%が水源かん養保安林となっており、重要な水源涵養機能の一端を担っています。

また、広島県内の民有林野面積の人工林率は32%（広島県林務関係行政資料（令和元年9月））に対して、本計画区内の国有林野面積の人工林率は67%と高い水準にあるとともに、この森林蓄積の約9割が10齢級以上と森林資源として成熟した林分となっており、公益的機能の高度発揮を図りつつ、木材の安定供給に努めることとしています。

本計画区では、一部国有林が比婆道後帝釈国定公園や神之瀬峡県立自然公園に指定されているほか、全国的にも希少なアベマキの群生地があり、自然環境教育や保健休養の場として、多くの人々に利用されています。

なお、本計画区の機能類型別の森林面積は次表のとおりです。

（単位：面積 ha、比率 %）

区分	山地災害防止タイプ	自然維持タイプ	森林空間利用タイプ	快適環境形成タイプ	水源涵養タイプ	合計
面積	1,110	313	163	—	10,815	12,401
比率	9	3	1	—	87	100

注：四捨五入により内訳と合計が合わないことがある。

イ 国有林野の管理経営の現状及び評価

前計画（計画期間 平成27年4月1日～令和2年3月31日）の主な計画と実績は次のとおりです。

(ア) 伐採量

主伐は、分収林の契約延長等により、伐採を見送ったことから計画を下回る実績となりました。

間伐は、実行段階で現地を精査し、優先度の高い箇所から実行したことにより計画を下回る実績となりました。

(単位：材積 m³、面積 ha、実施率 %)

主伐			間伐			計		
計画	実行	実施率	計画	実行	実施率	計画	実行	実施率
182,592	53,511	29	(2,797) 307,803	(1,032) 110,223	36	490,395	163,734	33

- 注：1 () は間伐面積。
 2 臨時伐採量は含まない。
 3 平成31年度の見込み数量を含む。

(イ) 更新量

人工造林は、分収林等の主伐を見送ったことから、計画を下回る実績となりました。

(単位：面積 ha、実施率 %)

人工造林			天然更新			計		
計画	実行	実施率	計画	実行	実施率	計画	実行	実施率
452	93	21	—	—	—	452	93	21

- 注：1 平成31年度の見込み数量を含む。
 2 四捨五入により内訳と計が合わないことがある。

(ウ) 林道（林業専用道を含む。以下同じ。）の開設又は改良の数量

開設は、森林施業の計画に応じて優先度を勘案し実施した結果、計画を下回る実績となりました。

改良は、集中豪雨等による被災箇所について緊急性のある箇所を実施した結果、計画を下回る実績となりました。

(単位：開設 m、改良 箇所、実施率 %)

開設			改良		
計画	実行	実施率	計画	実行	実施率
6,292	3,702	59	12	9	75

注：平成31年度の見込み数量を含む。

ウ 持続可能な森林経営の実施方向

国有林野の管理経営に当たっては、開かれた「国民の森林^{もり}」の実現を図り、現世代とともに将来世代へ森林からの恵沢を伝えるため、地域住民の意見を聴き、機能類型区分や森林の適切な整備・保全等による持続可能な森林経営に取り組んでいくこととします。

また、持続可能な森林経営については、日本はモンテリオール・プロセスに参加しており、この中で国全体として客観的に把握し評価するための7基準（54指標）が示されています。本計画区の国有林野について、この基準を参考に取り組んでいる施策及び森林の取扱方針を整理すると次のとおりとなります。

(7) 生物多様性の保全

地域の特性に応じた多様な森林生態系を保全していくため、針広混交林等からなる多様な林相の森林を整備していくとともに、貴重な野生動植物が生育・生息する森林について適切に保護するほか、施業を行う場合でも適切な配慮を行います。関連する主な施策としては、モニタリング調査等を通じた保護林の適切な保全・管理等を推進するとともに、原生的な天然林や里山林、^{けいほん}溪畔林、保護樹帯等を各々の目的や現況に応じ適切な整備・保全を行い、森林生態系のネットワークの確保を図ります。

(イ) 森林生態系の生産力の維持

森林としての成長力を維持し健全な森林を整備していくため、間伐等の適切な実施と主伐後の更新確保による健全な森林の整備とともに、公益的機能の発揮と両立した木材の生産を行います。関連する主な施策としては、計画、実行の各段階において保全と利用の調和を図り、林業専用道、森林作業道等の適切な組合せによる計画的な路網整備や森林の現況に応じた適時・適切な間伐、更新等の森林整備を推進します。

(ウ) 森林生態系の健全性と活力の維持

外部環境から受ける影響から森林の劣化を防ぐため、森林病虫害や山火事等から森林を保全するとともに、被害を受けた森林の回復を行います。関連する主な施策としては、松くい虫やカシノナガキクイムシ等の森林病虫害やニホンジカ等の野生鳥獣による森林被害の状況を踏まえ、地域と連携のうえ被害防除対策等を実施するとともに被害跡地の復旧等に取り組みます。

(エ) 土壌及び水資源の保全と維持

降雨に伴う侵食等から森林を守るとともに、森林が育む水源の^{かん}涵養のため、山地災害により被害を受けた森林の整備、復旧や公益的機能の維持のために必要な森林の保全を行うとともに、森林施業においても裸地化する期間の短縮や尾根筋や沢沿いでの森林の存置を行います。関連する主な施策としては、治山事業の計画的な実施や災害時における迅速な復旧対策等に取り組みます。

(オ) 地球的炭素循環への森林の寄与の維持

地球温暖化防止に貢献するため、二酸化炭素の吸収源となる森林を確保するため育成林の整備を推進するとともに、天然生林の保全を行うほか、森林整備の円滑な推進と二酸化炭素の貯蔵庫として機能を維持するため木材利用を推進します。関連する主な施策

としては、主伐及びその後の再生林により、森林の若返りを図るとともに間伐等の森林整備を推進し、森林土木事業等における間伐材等の利用促進に取り組みます。

(カ) 社会の要望を満たす長期的・多面的な社会・経済的便益の維持及び増進

国民の森林に対する期待に応えるため、森林が有する多面的機能の効果的な発揮とともに、森林浴・森林ボランティア及び森林環境教育等、森林と人とのふれあいの確保のためのフィールドの提供等や森林施業に関する技術開発等に取り組みます。関連する主な施策としては、「レクリエーションの森」の活用や「遊々の森」、「ふれあいの森」等の設定等による国民参加の森林づくりに取り組みます。

(キ) 森林の保全と持続可能な経営のための法的、制度的及び経済的枠組

(ア)～(カ)に記述した内容を着実に実行し「国民の森林」として開かれた管理経営を行うため、国有林野に関連する法制度に基づく各計画制度の適切な運用はもとより、管理経営の実施に当たっては国民の意見を聴きながら進めるとともに、モニタリング等を通じて森林資源の状況を把握します。関連する主な施策としては、国有林モニターやホームページ等を活用し、国有林野事業等に対する意見、要望等の把握に努めるとともに、国有林野事業の管理経営について国民の理解の促進を図ります。

エ 政策課題への対応

民有林関係者等と連携して推進する森林の流域管理システムの下、国土の保全や水源涵養等の公益的機能の維持増進、林業の成長産業化、森林環境教育や森林とのふれあい、国民参加の森林づくりの推進、地球温暖化防止や生物多様性の保全などの政策課題に対応していきます。

とりわけ、本計画区においては、災害からの流域の保全や地球温暖化防止、貴重な森林の保全、木材の安定的な供給等地域から求められる国有林野事業への期待に応えていくため、次のとおり計画区内での主な個別政策課題へ対応していくことを目標とします。

視 点	主 な 取 組 目 標
安全・安心	<p>【人家等近郊】 人家等保全対象に接近する山地災害の危険がある箇所について、治山施設の設置等の事業を実施します。</p> <p>【水源涵養機能の維持】 水源涵養機能の維持を図るため、水源涵養タイプを対象に森林整備を実施します。</p>
共 生	<p>【ふれあい】 学校等と連携した森林環境教育を実施します。</p> <p>【貴重な森林の保全・整備】 保護林において継続的なモニタリングを行い保全措置を実施します。</p>
循 環	<p>【木材の供給】 循環型社会の構築のためカーボンニュートラルな資源である木材を計画的に供給します。</p> <p>【森林資源の適切な整備】 森林整備を計画的に実施するとともに、低コストで効率的な森林整備を行うための路網の整備を実施します。</p>
地球温暖化防止	<p>育成林を対象に間伐等の森林整備を計画的に実施します。 また、人工林の高齢級化に伴う二酸化炭素の吸収量の低下や資源の成熟に伴い、主伐・再生林による若返りを実施します。</p>

(2) 機能類型に応じた管理経営に関する事項

公益的機能の維持増進を旨とした管理経営を行うため機能類型区分を行い、次のとおり各機能の発揮を目的とした管理経営を行います。

また、各機能の発揮を図るために導入する林相の維持・改良等に必要な施業の結果生じる木材の有効利用に努めるとともに、機能発揮に支障を及ぼさない範囲での齢級構成の平準化や建築、土木、製紙、バイオマス利用等の多様な地域ニーズへの対応を図るため、必要な伐採を計画的に行い、木材を供給します。

さらに、国民の安全と安心を確保するため、近年、頻発する集中豪雨や地震等による大規模災害の発生のおそれが高まっていることを踏まえ、事前防災・減災の考え方に立ち、山地災害による被害の防止・軽減に努めます。

ア 山地災害防止タイプにおける管理経営の指針その他山地災害防止タイプに関する事項

山地災害防止タイプにおいては、災害に強い国土基盤の形成に必要な森林の健全性の維持増進を図るため、樹根や表土の保全、下層植生の発達が期待される複層林の造成、伐期の長期化、針広混交林への誘導の推進を図るほか、適切な造林、保育、間伐を計画的に実施するとともに、治山施設の計画的な配置に努めます。

山地災害防止タイプについては、土砂流出・崩壊防備エリアと気象害防備エリアの2つに区分して取り扱います。

(ア) 土砂流出・崩壊防備エリア

山地災害のおそれのある森林等を対象として、山地災害防止機能及び土壌保全機能を発揮させるため、根系が深くかつ広く発達し、常に落葉層を保持し、適度の陽光が林内に入ることによって下層植生が発達した森林であって、必要に応じて土砂流出、崩壊を防備する治山施設が整備されている森林に誘導することを目標とします。

森林の整備に当たっては、保全対象と当該森林の位置関係、地質や地形等の地況、森林現況等を踏まえ、適切な間伐等を推進し、健全な林分の育成に努めます。

なお、具体的な施業は、別紙「管理経営の指針」に基づいて行います。

(イ) 気象害防備エリア

風害、霧害等の気象災害を防止する効果の高い森林を対象として、気象災害による居住・産業活動に係る環境の悪化を防止するため、複数の樹冠層を有する森林、あるいは樹冠が単層であっても樹高が高く下枝が密に着生しているなど遮蔽能力しやへいが高い森林であって、諸被害に対する抵抗性の高い樹種によって構成される森林へ誘導することを目標とします。

森林の整備に当たっては、保全対象と当該森林の位置関係、森林現況等を踏まえ、適切な間伐等を推進し、健全な林分の育成に努めます。

なお、具体的な施業は、別紙「管理経営の指針」に基づいて行います。

イ 自然維持タイプにおける管理経営の指針その他自然維持タイプに関する事項

学術的に貴重な森林、あるいは地域を代表する自然環境を形成する国有林野を対象として、原則として自然の推移に委ねることとして、野生動植物の生育・生息環境の保全等に配慮した管理経営を行います。

特に、希少な野生生物の生育・生息に必要な森林は、引き続き保護林として設定しモニタリングを行いながら状況を確認しつつ、貴重な植生の維持に努めます。

また、現状の登山道については、周辺の植生に影響を及ぼさないために、関係者等と連携しながら利用者に対し適正利用に向けた指導等を行います。

なお、具体的な施業は、別紙「管理経営の指針」に基づいて行います。

ウ 森林空間利用タイプにおける管理経営の指針その他森林空間利用タイプに関する事項

景観の維持が重要な森林や都市近郊林等、国民の保健・文化・教育的利用の場として期待の大きい国有林野を対象として、多様な樹種で構成され、周辺の景観等と一体となった自然美を有する森林や必要に応じて保健・文化・教育活動に適した施設が整備されている森林に誘導することを目標とし、それぞれの国有林野の現況や利用の形態に応じた管理経営に努めます。

具体的には、育成複層林へ導くための施業の積極的な導入により針広混交林の造成を図るなど、景観の向上や野外レクリエーションに考慮した適切な森林の整備を行うとともに、必要に応じて遊歩道等の公衆の保健の用に供する施設を整備します。

また、国民の保健・文化・教育的利用に供するための施設又は森林の整備を積極的に行うことが適当と認められる国有林野をレクリエーションの森として選定し、広く国民の利用に提供します。

なお、具体的な施業は、別紙「管理経営の指針」に基づいて行います。

エ 快適環境形成タイプにおける管理経営の指針その他快適環境形成タイプに関する事項

日常生活に密接な関わりを持つ里山等であって、騒音、粉塵等の影響を緩和する森林を対象として、それぞれの立地に適した多様な樹種で構成され、十分な本数密度を有し、汚染物質の吸着能力が高く、かつ、抵抗力があり、葉量の多い樹種によって構成される森林に誘導することを目標とします。

森林の整備に当たっては、保全対象と当該林分の位置関係、森林の現況等を踏まえた施業管理を行います。

なお、具体的な施業は、別紙「管理経営の指針」に基づいて行います。

オ 水源涵養^{かん}タイプにおける管理経営の指針その他水源涵養^{かん}タイプに関する事項

水源涵養^{かん}機能の維持向上が重要な国有林野を対象として、洪水緩和、水質保全等水源涵養^{かん}機能を発揮させるため、団粒構造がよく発達した粗孔隙に富む土壌を有し、深根性・浅根性等の様々な樹種・樹齢の樹木がバランスよく配置された下層植生の豊かな森林であり、林木の成長が旺盛な高蓄積の森林を目標とします。

森林の整備に当たっては、浸透・保水能力の高い森林土壌の維持、根系や下層植生の発

達を促すための適切な間伐、人工林における複層林や針広混交林への誘導等を目的とした育成複層林へ導くための施業及び長伐期施業の推進を図り、健全な林分の育成に努めます。

具体的な施業は、別紙「管理経営の指針」に基づいて行います。

なお、機能類型と国有林の地域別の森林計画における公益的機能別施業森林の関係については、次表のとおりです。

機能類型	公益的機能別施業森林
山地災害防止タイプ	・山地災害防止機能／土壌保全機能維持増進森林 ・水源涵養機能維持増進森林
自然維持タイプ	・保健文化機能維持増進森林 ・水源涵養機能維持増進森林
森林空間利用タイプ	・保健文化機能維持増進森林 ・水源涵養機能維持増進森林
快適環境形成タイプ	・快適環境形成機能維持増進森林 ・水源涵養機能維持増進森林
水源涵養タイプ	・水源涵養機能維持増進森林

(3) 森林の流域管理システムの下での森林・林業再生に向けた貢献に必要な事項

森林の整備等を着実かつ適切に進めていくためには、流域（森林計画区）を単位として、民有林関係者等と連携して推進する森林の流域管理システムの下で、流域の課題やニーズの的確な把握、森林計画等の策定のための意見調整、林業事業体の育成等を推進することが重要です。

このため、森林計画の策定及び同計画に基づく各種事業の実施に当たっては、流域森林・林業活性化協議会等の場を通じ、府県、市町村等との密接な連携を図りながら、我が国の林業の成長産業化に貢献していくため、民有林に係る施策との一体的な推進を図りつつ、組織・技術力・資源を活用し、民有林の経営に対する支援等に積極的に取り組みます。

具体的には、流域内で優先的に取り組むべき課題を整理し、府県、市町村、地域住民等の要望を踏まえ、以下の取組について国有林野事業が率先して行う取組内容等を年度毎に整理のうえ取り組むこととします。

また、民有林における森林経営管理制度が円滑に機能するよう努めます。

ア 低コスト化を実現する施業モデルの展開と普及

府県、市町村、林業事業体等と連携し、地域ごとの傾斜等の地形条件や資源の状況の違いに対応した機械の組合せと生産性を検証し、効率性の高い作業システムの構築を図るとともに、高性能林業機械研修会等を開催し、民有林における普及・定着に努めます。

また、工程管理の方法や改善等生産性向上に効果的な手法の普及・定着に取り組みます。

イ 林業事業体の育成

林業事業体の施業提案や集約化の能力向上、技術者の育成を支援するため、民有林関係者及び関係機関と連携して、森林共同施業団地の設定等による事業量の確保、各府県における評価の仕組みの活用、市町村単位での将来事業量の対外的明示、総合評価落札方式や

事業成績評定制度の活用を図るとともに、民有林における人材育成対策へのフィールドの提供や林業事業者の実施する研修等への講師派遣等の技術的支援、労働安全対策に配慮した事業実行の指導などに取り組みます。

併せて、森林経営管理制度の定着に向けては、民有林において事業を実施する意欲と能力のある林業経営者の育成が重要であることから、国有林野事業に係る事業を委託する場合にはこうした林業経営者の受注機会の拡大に配慮します。また、国有林の多様な立地を活かし、事業の実施やニーズを踏まえた現地検討会の開催、先駆的な技術の実証等を通じた林業経営者の育成に取り組みます。

ウ 民有林と連携した施業の推進

地域における施業集約化の取組を支援するため、民有林と連携することで事業の効率化や森林経営管理制度の導入に資する区域については、森林整備協定を締結するとともに森林共同施業団地を設定し、民有林と連結した路網の整備と相互利用の推進、民有林と協調を図りつつ計画的な間伐等や現地検討会等を通じた民有林への森林・林業技術の普及に取り組みます。

また、森林共同施業団地等においては、国産材の安定供給体制構築に資するよう路網や土場の共同利用や民有林材との協調出荷等に取り組みます。

特に民有林との連携が期待できる地域では、国有林に隣接する民有林への接続も考慮した路網の線形及びアクセスポイントの検討を行います。

エ 森林・林業技術者等の育成

市町村行政の支援等のため、森林総合監理士（フォレスター）等を系統的に育成してきたところであり、引き続き、必要な技術者の育成に取り組みます。併せて、森林経営管理制度が導入されたことを踏まえ、公的管理を行う森林の取扱い手法の普及など、引き続き、府県と連携して市町村の森林・林業行政等に対する技術支援に取り組みます。

また、事業の発注や国有林野の多種多様なフィールドの提供等を通じて民有林の人材育成を支援するほか、大学や林業大学校等関係機関と連携した取組に努めます。

オ 林業の低コスト化等に向けた技術開発

民有林における公的管理や林業経営への普及を念頭に置き、早生樹等の成長に優れた苗木の活用等による低コスト造林技術やICT（情報通信技術）等の先端技術を活用した効率的な森林管理・木材生産手法の開発・実証、林業の低コスト化に向けた情報交換会や現地検討会の開催、情報発信等に関係機関と連携して取り組みます。

カ その他

その他の流域管理システムの下での林業の成長産業化への貢献に必要な取組としては、

- ① 計画的な木材供給の推進として、システム販売等の実施による木材の安定供給体制の整備、伐採予定箇所等木材の需給に関する情報の提供、間伐材等の木質バイオマス資源への需要拡大に資する取組等、
- ② 安全・安心への取組として、民有林と国有林が連携した森林保全事業（治山工事、保安林整備等）、地域住民への防災情報等の発信、治山技術の普及・啓発、治山連絡会議等の開催、ハザードマップの調整等、

- ③ 生物多様性保全に配慮した取組として、モニタリング調査や検討会、針広混交林化等の森林整備、ニホンジカ等に対する鳥獣被害対策の実施等、
- ④ 上下流の連携強化のための下流域の住民等に対する情報提供や林業体験活動等として、教育機関、地元ボランティア、森林インストラクター等と連携した森林環境教育、NPO、ボランティア団体等の自主的な森林整備へのフィールドの提供や技術支援等、に取り組みます。

(4) 主要事業の実施に関する事項

ア 基本的な考え方

森林の整備に当たっては、機能類型区分毎に目標とする森林への誘導に必要な森林施業を的確に実施します。

主伐及び更新については、伐採適期を迎えた高齢級のスギ、ヒノキ人工林が年々増加する中、主伐の実施に際しては、自然条件や社会的条件を考慮して実施箇所を選定するとともに、造林コストや花粉の少ない森林への転換、鳥獣被害等に配慮しつつ、主伐後の着実な再生林を推進します。なお、伐採と造林の一貫作業システムの導入に努めます。

また、近年、ニホンジカ等による造林木への被害が拡大していることから、必要に応じて、防護柵の設置などの被害対策を的確に実施します。

間伐や保育については、健全な森林の育成による二酸化炭素の吸収目標の達成及び多様な森林への誘導を図るため、森林施業の効率化・低コスト化を推進するための技術の普及及び定着に留意しながら、適切に実施します。

林道等の路網については、林産物の搬出、森林の育成のみではなく、適切な保全管理等を効率的に行うため、森林の公益的機能が高度に発揮されるよう施業方法に応じて、自然・社会的条件を考慮しつつ、計画的に整備します。

イ 主要事業の総量

本計画期間において、機能類型区分に応じた施業管理を行うために必要な伐採、更新、保育、林道の事業総量は以下のとおりです。

(7) 伐採総量

(単位：材積 m³、面積 ha)

区 分	主 伐	間 伐	計
山地災害防止タイプ	—	(66) 5,809	5,809
自然維持タイプ	—	—	—
森林空間利用タイプ	—	(22) 2,879	2,879
快適環境形成タイプ	—	—	—
水源涵養 ^{かん} タイプ	184,749	(1,828) 196,614	381,363
計	184,749	(1,917) 205,302	[25,000] 390,051

- 注： 1 () は間伐面積。
 2 [] は外書で、搬出等に伴う支障木、松くい虫の被害木等の伐採箇所があらかじめ特定できない臨時的な伐採量。
 3 保護林周辺林分については皆伐を行わない。
 4 四捨五入により内訳と計が合わないことがある。

(イ) 更新総量

(単位：ha)

区 分	人工造林	天然更新	計
山地災害防止タイプ	—	—	—
自然維持タイプ	—	—	—
森林空間利用タイプ	—	—	—
快適環境形成タイプ	—	—	—
水源涵養 ^{かん} タイプ	561	—	561
計	561	—	561

注：四捨五入により内訳と計が合わないことがある。

(ウ) 保育総量

(単位：ha)

区 分	下刈	除伐	枝打
山地災害防止タイプ	—	4	—
自然維持タイプ	—	—	—
森林空間利用タイプ	1	—	—
快適環境形成タイプ	—	—	—
水源涵養 ^{かん} タイプ	1,891	121	—
計	1,892	125	—

注：四捨五入により内訳と計が合わないことがある。

(エ) 林道の開設及び改良の総量

(単位：m)

区 分	開 設		改 良	
	路線数	延長	箇所数	延長
山地災害防止タイプ	—	—	—	—
自然維持タイプ	—	—	—	—
森林空間利用タイプ	—	—	—	—
快適環境形成タイプ	—	—	—	—
水源涵養 ^{かん} タイプ	3	5,000	10	385
その他（民有林）	—	(935)	—	—
計	3	5,000	10	385

注：1 () は内書で、1つの計画路線が複数の機能類型区域におよぶことを指す。

ウ 事業実行上の留意事項

主要事業の実施に当たっては、労働災害が無く健康で明るく働けるよう、労働安全衛生の確保に努めます。

また、計画的な事業の発注、林業技術の普及、他産業と均衡のとれた労働条件の維持向上等に配慮し、林業事業体の育成・強化を図ります。

なお、事業実行に当たっては、効率的な事業実施に努めるとともに、国土保全、自然環境や景観の保全等公益的機能の維持に十分配慮します。

(5) その他必要な事項

治山事業は、「森林整備保全事業計画」に基づき、民有林治山事業との有機的連携の下に、自然環境の保全に配慮した計画的な実施に努めます。特に、平成29年7月に発生した九州北部豪雨を受けた総合的な流木対策や、平成30年7月豪雨等近年の大規模災害の発生を踏まえた治山事業を推進します。

また、大規模な山地災害発生時には、専門技術を有した職員の現地への派遣に加え、国有林防災ボランティアの協力も得つつ、民有林への支援も含めた迅速な災害対策、二次災害防止対策を講じます。

本計画では、災害に強い安全な国土づくりとして、水源涵養機能の高度発揮、安全で良好な生活環境の保全・形成に対処するため、保安施設及び保安林の整備を計画します。

2 国有林野の維持及び保存に関する事項

(1) 巡視に関する事項

山火事、森林病虫害、鳥獣被害、廃棄物の不法投棄等の森林被害の防止、保安林の適切な管理等森林の保全管理のため、森林の巡視、標識の設置、適切な防除対策の実施等に努めるとともに、境界の保全等による国有財産としての管理を適切に実施します。

特に自然環境の保全に留意が必要な箇所については、啓発のための標識を設置する等によりその周知に努めます。

また、森林の保全管理に当たっては、地元住民、地方自治体、ボランティア等との協力・連携を図るとともに、入林者への山火事や不法投棄の防止意識の啓発等に努めます。

ア 山火事防止等の森林保全巡視

本計画区には、比婆道後帝釈国定公園等の自然公園や自然景観に優れ森林浴や自然観察などに適した森林があり、観光及びレクリエーションのための入林者が多く見られます。特に、春季と秋季の乾燥期には利用者の増加と相まって山火事発生の危険性が増大します。また、近年廃棄物の不法投棄が増加しています。

このため、地元市町村、消防団及び地元住民等との連携を密にして、山火事防止、廃棄物の不法投棄防止の宣伝・啓発活動を行い、国民共通の財産であるとともに地域の人達の生活空間としての役割を持つ国有林野の森林保全巡視を強化し、山火事防止・廃棄物の不法投棄防止・貴重な動植物の保護等森林の保全管理に努めます。

イ 境界の保全管理

国有林野を管理経営していく上で重要な境界標識類の巡検及び境界の巡視等を行い、境界標識類及び境界線が不明とならないように努めるとともに、必要に応じ境界見出標等を設置するなど境界の適切な保全を図ります。

ウ 入林者マナーの普及・啓発

近年、登山、トレッキングや森林との積極的なふれあいを志向して多くの入林者が見られます。これに伴い、ゴミの投げ捨てや踏み荒らし等が大きな問題となっており、地元自治体、観光協会、登山愛好者等のボランティアグループとの連携を図りつつ、森林に入る場合のマナーの普及・啓発に努め、ゴミの持ち帰りを通じて、自然を守ろうとする意識の醸成を図ります。

(2) 森林病虫害の駆除又はそのまん延の防止に関する事項

松くい虫やカシノナガキクイムシ等の森林病虫害による森林被害については、周辺民有林関係者と連携を密にして、被害の未然防止、早期発見及び早期防除に努めます。

なお、実施に当たっては、自然環境の保全に十分留意するとともに地元自治体、地元住民等との連携を図り、関係者が一体となった被害のまん延防止対策の実施に努めます。

(3) 特に保護を図るべき森林に関する事項

ア 保護林

我が国の気候帯または森林帯を代表する原生的な天然林や地域固有の生物群集を有する森林、希少な野生生物の生育・生息に必要な森林を保護林として設定し、森林生態系からなる自然環境の維持、野生生物の保護、遺伝資源の保護、森林施業・管理技術の発展、学術の研究等に資することを目的として保護・管理を行います。

本計画区には、希少個体群保護林を設定しており、モニタリング調査を通じた適切な保護管理に努めるとともに、大学や研究機関へ学術研究のフィールドとして提供するなど、積極的な情報提供に努めます。

立ち入り可能な区域においては、学習の場等として多くの国民が利用できるよう歩道の整備に努めるほか森林生態系に関する知識の普及啓発に努めます。

入林者の影響等が生じるおそれのある箇所については、地域の関係者等と利用ルールの確立等について協議し適切に対処します。

また、その内容等について地域外の者にも広く理解されるようホームページの活用・工夫を図ります。

イ 緑の回廊

本計画区においては、設定区域はありません。

ウ 生物多様性の確保に配慮した森林の保全

国民の森林に対する期待については、国土保全、水源涵養、林産物の供給などの各機能はもとより、近年においては、生物の多様性に関する条約などを踏まえて、重要な生態系としての森林という認識が高まりつつあります。これらの状況も踏まえ、国有林野の身近な池沼、沢敷、湧水地、草生地、懸崖地などを取り巻く森林においても、多様な生物の生息が可能となる区域と位置づけ、その保全に努めます。

(4) その他必要な事項

ア 巨樹・巨木の保護

次世代への財産として健全な形で残していくべき巨樹・巨木について、国民による自主的な保全活動の推進を含め、表示板の設置、周辺森林環境の整備等の保護活動に努めます。

イ ニホンジカ等の被害対策

国有林の地域別の森林計画に定める鳥獣害防止森林区域については、防護柵の設置若しくは維持管理、幼齢木保護具の設置、剥皮防止帯の設置、現地調査等による森林のモニタリングの実施等の植栽木の保護措置又はわな捕獲（囲いわな、くくりわな、箱わな等によるものをいう。）、誘引狙撃等の銃器による捕獲等による鳥獣害防止対策を推進します。

また、関係機関と連携して効率的・効果的な捕獲技術等のシカ被害対策の普及に取り組みます。

なお、広島県が策定した「第二種特定鳥獣（ニホンジカ）管理計画（島しょ部を除く地区）」に基づき実施される個体数調整等に協力するとともに、県、市町村及び鳥獣被害対策協議会等と連携を図りつつ被害対策に取り組みます。

ウ 希少猛禽類等について

「絶滅のおそれのある野生動植物の種の保存に関する法律」（平成4年6月5日法律第75号）において指定されている森林性猛禽類の生息には、生息・営巣環境及び餌動物の生息環境が大きく影響します。このため、猛禽類の生息地等の具体的な情報を収集するなどにより、生息地の把握に努めるとともに、学識経験者等との情報交換等を行っていく中で、森林性猛禽類との共存を目指した森林づくりを検討します。

また、西中国地域の地域個体群となっているツキノワグマについても、同様の取組を行います。

エ 溪畔周辺の取扱い

溪畔周辺については、野生生物の生育・生息場所や移動経路の提供、種子などの供給源等として、生物多様性の保全上重要な役割を担っているため、本来成立すべき植生による上流から下流までの連続性を確保することにより、よりきめ細やかな森林生態系ネットワークの形成に努めます。

オ その他

地域住民、ボランティア、NPO等や環境行政との緊密な連携を図りながら、生物多様性保全の視点も踏まえつつ、希少種の保護や移入種の侵入防止等に努めます。

3 林産物の供給に関する事項

(1) 木材の安定的な取引関係の確立に関する事項

ア 木材の供給

木材の供給に当たっては、列状間伐、路網、高性能林業機械の3つを組み合わせた低コストで効率的な間伐を推進し、多様で健全な森林整備を通じて生産される木材の計画的な供給に努めます。

また、間伐の生産性向上を図るとともに、地域の川上・川中・川下の関係者との連携を強化し、需要者のニーズに対応した国産材の安定供給体制の整備を推進します。

さらに、人工林資源の成熟に伴い主伐を推進することにより、木材供給量が増加することを踏まえ、国産材の利用が低位な分野での需要開拓やニーズに応じた安定供給体制の構築等に貢献するものとなるよう効果的な供給に努めるとともに、伐採・搬出方法についても、路網、架線、高性能林業機械の組合せにより、林地保全に十分配慮した伐採搬出に努めます。

イ 木材の販売

木材の販売に当たっては、事業の発注見通しを公表しつつ、民有林関係者、建築関係者、消費者ニーズの的確な把握に努め、需要動向を見極めつつ対応します。

また、「国有林材の安定供給システム販売」により、間伐材の需要、販路の拡大を図るとともに、木材の生産・加工の担い手の育成整備、民有林・国有林一体となったロットの拡大等に取り組み、地域の木材産業の振興を図ります。

さらにこれらの実績を活かし、民有林材を需要先へ直送する取組の普及・拡大や地域の需給状況を踏まえた、より広域での原木供給など国産材の流通合理化を図る取組の支援に努めます。

このほか、国有林野事業の特性を活かし、価格急変時の供給調整機能を発揮するため、地域や関係者の意見の迅速かつ的確な把握、必要に応じた供給時期の調整等の取組を推進します。

(2) その他必要な事項

ア 木材の利用促進

(ア) 森林・林業関係者等との連携の下に、国産材のPR活動等を通じて公共建築物等の木造化、内装材木質化の推進、間伐材の森林土木事業への活用及びこれまで利用されてこなかった小径木の木質バイオマス利用等、木材利用の推進に取り組みます。

また、地球温暖化防止に資する木材の建築資材等としての長期間の利用や、一度利用した木材の再利用、他の資源の代替利用等の促進を図ります。

(イ) 「公共建築物等における木材の利用の促進に関する法律」により策定された「新農林水産省木材利用推進計画」等に基づき、庁舎等の公共建築物において率先して木材利用に努めるとともに、治山事業等の森林土木工事に当たっては、間伐材等を積極的に利用するなど、自ら木材の利用促進に取り組みます。

(ウ) 地方公共団体等関係機関との間で間伐材等木材需給についての情報交換を進めるなど林業・木材産業関係者と連携し多様な分野への木材利用が行われるよう供給体制を整備するとともに、地域住民に対する木材利用の必要性についての積極的な啓発に努めます。

イ 木の文化を支える森づくり

多様な森林資源を有している国有林野の特徴を活かし、民有林からの供給が期待しにくい世界文化遺産等に指定されている、歴史的木造建造物の修復用材を供給するため、将来の修復用材の確保・供給を目的として、国有林内に現存するケヤキ、クスノキ、クリのうち大径材育成が見込める箇所を「文化財継承林」に設定しています。

ウ 資源循環型社会への対応

民有林行政、他省庁の地方機関、地元自治体やバイオマス利活用推進団体と連携しつつ、間伐材や除伐木等を含めた森林バイオマス資源を有効活用するための検討を行います。

4 国有林野の活用に関する事項

(1) 国有林野の活用の推進方針

ア 国有林野の活用の適切な推進

国有林野の活用に当たっては、その所在する地域の社会的・経済的状況、住民の意向等を考慮しつつ、

- ① 地域における産業の振興、
- ② 住民の福祉の向上、
- ③ 都市と農山漁村の交流の促進 による地域社会の活性化

に資するよう取り組みます。

イ 公衆の保健のための活用の推進

自然環境などへ配慮しつつ、保健・文化・教育的な活動への利用を推進するとともに、活用に当たっては、国土の保全、自然環境の保全等公益的機能との調和を図ります。

(2) 国有林野の活用の具体的手法

公益的機能の発揮等との調整を図りつつ、地元自治体との情報交換を十分に行い、地元産業の振興等に寄与するために必要な道路等の公共用事業用地として、貸付又は売払等により国有林野の活用に努めます。

(3) その他必要な事項

国有林野の活用に当たっては、豊かな自然環境を守り、森林の持つ公益的機能との調和を図り、併せて当該地域の市町村等が進める地域づくり構想や土地利用に関する計画等との必要な調整を行ったうえで取組を推進します。

5 公益的機能維持増進協定に基づく林道の開設その他国有林野と一体として整備及び保全を行うことが相当と認められる民有林野の整備及び保全に関する事項

(1) 公益的機能維持増進協定の締結に関する基本的な方針

国有林野に隣接・介在する民有林野の中には、小規模で孤立分散し立地条件が不利であること等から森林所有者等による施業が十分に行われず、その位置関係等により、当該民有林野における土砂の流出等の発生が国有林野の発揮している国土保全等の公益的機能の発揮に

悪影響を及ぼす場合等があります。

このような場合、国有林野の有する公益的機能の維持増進を図るために有効かつ適切なものとして、公益的機能維持増進協定制度を活用し、森林施業の集約化を図るための林道や森林作業道の開設と、これらの路網を活用した間伐等の施業を民有林野と一体的に実施する取組を推進することとし、このことを通じて民有林野の有する公益的機能の維持増進にも寄与することとします。

(2) 国有林野と一体として整備及び保全を行うことが相当と認められる民有林野の整備及び保全に関する事項

公益的機能維持増進協定の締結に当たっては、民有林野の森林所有者等へも原則として相応の費用負担を求めるなど、合理的な役割分担の下での国有林野と一体的な森林の整備及び保全の実施に向けた条件整備を進めることとします。

6 国民の参加による森林の整備に関する事項

国民参加の森林づくりを推進するため、NPO等が行う自主的な森林整備等へのフィールドの提供や必要な技術指導を行うなど、国有林野の積極的な利用を推進します。

(1) 国民参加の森林に関する事項

ボランティア、NPO、企業等による自主的な森林づくり活動を支援するため、協定を締結して森林づくりのフィールドを提供する「ふれあいの森」の設定に努めます。

(単位：ha)

協定の種類	名 称	面積	位置 (国有林・林小班)
ふれあいの森	ふれあいの森釜峰山森林浴公園	12	釜ヶ峰山 23ろ、に2、と

(2) 分収林に関する事項

森林資源の確保に対する国民的な要請が高まっている中で、社会貢献活動としての森林づくりに自ら参加・協力したいという国民や企業等の要請に応えるため、分収林制度を活用した住民等による水源林の造成や企業等による社会・環境貢献活動としての「法人の森林」等の設定を行い森林整備を推進します。

本計画においては、1箇所、約1haの「法人の森林」を設定しています。

(3) その他必要な事項

ア 森林環境教育の推進

国有林野の豊かな森林環境を子どもたちに提供するため、学校、自治体、NPO、森林インストラクター、民有林関係者等多様な主体と連携しつつ、都市や農山漁村などの立地や地域の要請に応じた森林環境教育に取り組みます。

具体的には、学校等による植林・育林等の体験活動や森林教室等の学習活動を支援するため、協定を締結して森林環境教育のフィールドを提供する「遊々の森」の設定に努めます。

イ 森林の整備・保全等への国民参加

地方公共団体、教育機関、企業等からの要請やニーズに対応するため、森林とのふれあいや国民参加の森林づくりを推進します。

具体的には、伝統文化等の継承に貢献する森林づくり活動、企業による社会貢献活動の一環として行う森林整備活動、特定の森林・登山道の管理等の象徴的な活動を支援するため、協定を締結して活動のフィールドを提供する「木の文化を支える森」、「社会貢献の森」、「多様な活動の森」の設定に努めます。

また、国民参加による森林の整備・保全等に関する情報提供、国民からの相談への対応など、国民参加の森林づくりに関する相談窓口の活性化に努めます。

7 その他国有林野の管理経営に関し必要な事項

(1) 林業技術の開発、指導及び普及に関する事項

技術開発目標に基づき、①林業の低コスト化に向けた造林・保育・生産技術、②公益的機能の高度発揮を図るための森林施業及び保全技術、③効率的な森林管理及び健全な森林の育成技術の確立に向けた技術開発を計画的に進めます。

これらの開発、改良された林業技術や施業指標林、各種試験地等で得られた成果については、現地検討会などを通じて、地域林業関係者等への普及・定着を図ります。

また、研究機関等が行う林業技術の開発及び林業機械の導入試験等へのフィールド提供を積極的に行います。

(2) 地域の振興に関する事項

地域の振興への寄与は、地域に密着した体制で国有林野の管理経営を行う国有林野事業において重要な使命の一つです。このため、地元自治体等への国有林野内の森林資源に関する情報の提供、地域づくりへの積極的な参画など地元自治体等との連携の強化に努めます。

また、国有林野の保健・文化・教育的利用の推進や利活用、森林の整備、民有林材を含めた安定供給体制の構築、地域の農林業に多大な被害を与えている野生鳥獣への対策等を通じて、地域産業の振興、住民の福祉に寄与するよう努めます。

(3) 国有林野事業への理解と支援に向けた多様な情報発信

開かれた「国民の森林」としての管理経営を推進するため、国民に対する情報の公開、フィールドの提供、森林・林業に関する普及啓発活動を推進します。

具体的には、国有林野事業の実施に関する情報提供や地域で開催される自然教育活動等への協力、ホームページや広報誌による情報発信に努めます。

第6次国有林野施業実施計画書

本計画は、国有林野管理経営規程（平成11年農林水産省訓令第2号）に基づいて、「国有林の地域別の森林計画」（森林法第7条の2の規定に基づいて作成するもの）及び「地域管理経営計画」（国有林野の管理経営に関する法律第6条第1項の規定に基づいて作成するもの）に即して定めるものです。

目 次

1	国有林野の区画の名称及び区域並びに機能類型及びエリア別の区域	1
2	施業群の名称並びに区域、伐期齢又は回帰年、上限伐採面積、伐採箇所ごとの伐採方法及び伐採量並びに更新箇所ごとの更新方法及び更新量	1
(1)	伐採造林計画簿	1
(2)	水源涵養 ^{かん} タイプにおける施業群別面積等	1
(3)	水源涵養 ^{かん} タイプの施業群別の上限伐採面積	2
(4)	伐採総量	2
(5)	更新総量	3
(6)	保育総量	4
3	林道の整備に関する事項	4
4	治山に関する事項	5
5	保護林及び緑の回廊の名称及び区域	5
(1)	保護林の名称及び区域	5
(2)	緑の回廊の名称及び区域	5
6	レクリエーションの森の名称及び区域	5
7	公益的機能維持増進協定の名称及び区域	5
8	その他必要な事項	6
(1)	施業指標林、試験地等	6
(2)	フィールドの提供及び文化財保全への貢献	7
(3)	森林共同施業団地	7
(4)	文化財等の現況	7
(5)	その他	8

1 国有林野の区画の名称及び区域並びに機能類型及びエリア別の区域

国有林野の区画の名称及び区域並びに機能類型及びエリア別の具体的な配置は、別添1「国有林野施業実施計画図」のとおりとします。(地域管理経営計画の1の(1)及び(2))

2 施業群の名称並びに区域、伐期齢又は回帰年、上限伐採面積、伐採箇所ごとの伐採方法及び伐採量並びに更新箇所ごとの更新方法及び更新量

(1) 伐採造林計画簿

地域管理経営計画に定める伐採及び更新について、箇所ごとの伐採方法及び伐採量並びに更新方法及び更新量は、別添2「伐採造林計画簿」に示すとおりとします。(地域管理経営計画の1の(4)のア及びイ)

(2) 水源涵養^{かん}タイプにおける施業群別面積等

水源涵養^{かん}タイプの森林については、施業群に分けて施業方法を定めています。

各施業群の詳細は次のとおりです。(地域管理経営計画の1の(2)のオ)

(単位：ha)

施業群		面積	取扱いの内容	主伐の下限林齢
施業群	天然林	2,338.65	現在の林分状況の維持、健全性確保、針広混交林への誘導、択伐、天然更新	設定しない ※注4
	複層林	627.49	非皆伐、上木と下木で構成される複層状態の森林の造成、複層伐、新植等	120年 (60年)※注6
	長伐期	1,197.83	大径針葉樹を主体とした森林、広葉樹を混交した森林の造成、皆伐、新植	80年 (100年)※注6
	分散伐区	5,305.29	異なる齢級の小面積林分をモザイク状に配置するよう造成、皆伐、新植	50年
施業群設定外		1,128.15	別紙「管理経営の指針」による	設定しない※注5
合計		10,597.41		

注：1 面積は林地面積。

2 下限林齢とは主伐ができる最低林齢。

3 具体的には、別紙「管理経営の指針」に基づいて取り扱う。

4 天然林施業群については、林分の健全性の維持を目的に、衰退木・枯損木を対象に、択伐を行うこととしているため下限林齢は設定しない。

5 施業群設定外については、分収林、試験地等の特定の施業を設定することが適当でない林地で、契約や設定目的に応じて取り扱いを行うため下限林齢は設定しない。

6 複層林施業群の()は更新伐の林齢、長伐期施業群の()は、明治百年記念造林地の展示林に適用する。

(3) 水源涵養^{かん}タイプの施業群別の上限伐採面積

国有林野管理経営規程第5条第1項第3号に基づいて定める、水源涵養^{かん}タイプの森林における主伐の上限伐採面積は次のとおりです。計画期間の主伐面積は、施業上類似の取り扱いをすべき林分毎にこの上限伐採面積を上回って計画することはできません。

(単位：ha)

施業群分類	上限伐採面積	備考
複層林施業	52	複層林 I 群、II 群
長伐期施業	74	長伐期
通常伐期施業	530	分散伐区 I 群、II 群

注1: 上限伐採面積は計画期間5年分の合計面積。

注2: 備考欄は施業群の細分。

I 群は過去の施業の取扱いにおいて枝打を計画した、又は実施した箇所。

II 群は I 群以外の箇所。

(4) 伐採総量

機能類型等別の伐採量は次のとおりです。(地域管理経営計画の1の(4)のイの(7))

なお、本表は、伐採造林計画簿で定める箇所ごとの伐採量を取りまとめたものです。

(単位：材積 m³、面積 ha)

区 分	林 地					林地 以外	合 計
	主 伐	間 伐	小 計	臨時伐採量	計		
山地災害防止タイプ	—	(66.22) 5,809	5,809				
自然維持タイプ	—	—	—				
森林空間利用タイプ	—	(22.12) 2,879	2,879				
快適環境形成タイプ	—	—	—				
水 源 涵 養 タ イ プ	天 然 林	—	—				
	複 層 林	—	5,887	5,887			
	長 伐 期	—	47,201	47,201			
	分 散 伐 区	137,228	140,951	278,179			
	施業群設定外	47,521	2,575	50,096			
	小 計	184,749	(1,828.40) 196,614	381,363			
合 計	184,749	(1,916.74) 205,302	390,051	25,000	415,051	—	415,051
年 平 均	36,950	(383.35) 41,060	78,010	5,000	83,010	—	83,010

注：「間伐」欄の()は間伐面積。

(再掲) 市町村別内訳

(単位：材積 m³、面積 ha)

区 分	林 地					林地 以外	合 計
	主 伐	間 伐	小 計	臨 時 伐採量	計		
三 次 市	41,853	(109.94) 10,555	52,408	/	/	/	/
庄 原 市	88,885	(1,061.43) 125,703	214,588				
安芸高田市	54,011	(745.37) 69,044	123,055				
合 計	184,749	(1,916.74) 205,302	390,051				

注：1 市町村の内訳には、臨時伐採量及び林地以外の土地に係る伐採量は含まない。

2 「間伐」欄の()は間伐面積。

(5) 更新総量

機能類型等別の更新量は次のとおりです。(地域管理経営計画の1の(4)のイの(イ))

なお、本表は伐採造林計画簿で定める更新箇所ごとの更新量を取りまとめたものです。

(単位：ha)

区 分	人工造林			天然更新			合 計
	単層林造成	複層林造成	計	天然下種第1類	ぼう芽	計	
山地災害防止タイプ	—	—	—	—	—	—	—
自然維持タイプ	—	—	—	—	—	—	—
森林空間利用タイプ	—	—	—	—	—	—	—
快適環境形成タイプ	—	—	—	—	—	—	—
水源涵 ^{かん} 養タイプ	560.58	—	560.58	—	—	—	560.58
合 計	560.58	—	560.58	—	—	—	560.58

(6) 保育総量

機能類型等別の保育量は次のとおりです。(地域管理経営計画の1の(4)のイの(ウ))

(単位：ha)

区 分	保 育		
	下 刈	除 伐	枝 打
山地災害防止タイプ	—	3.62	—
自然維持タイプ	—	—	—
森林空間利用タイプ	0.52	—	—
快適環境形成タイプ	—	—	—
水源涵養 ^{かん} タイプ	1,890.98	121.00	—
合 計	1,891.50	124.62	—

3 林道の整備に関する事項

林道の開設の路線別の詳細は次のとおりです。(地域管理経営計画の1の(4)のイの(エ))

(単位：m)

基幹 管理別	開 設 改 良	路 線 名	箇 所 (国有林・林班)	延 長	機能類型	備 考
管 理	開 設	伊与谷林業専用道	甲野村山 18	565	水源涵養 ^{かん} タイプ	
			民有地	935	該 当 外	
		釜ヶ峰山林業専用道	釜ヶ峰山 22、24	1,600	水源涵養 ^{かん} タイプ	
		犬伏山林業専用道	犬伏山 97、100、101	1,900	水源涵養 ^{かん} タイプ	
計		3路線		5,000		
管 理	改 良	奈良谷林道	比和奥山 11	191	水源涵養 ^{かん} タイプ	
		谷坂山林道	谷坂山 60	94	水源涵養 ^{かん} タイプ	
		鉦原林道	鉦原山 819、820	100	水源涵養 ^{かん} タイプ	
計		3路線 (10箇所)		385		

注：種類欄の基幹は森林基幹道を、管理は森林管理道を指す。

4 治山に関する事項

治山に関する事項として、次のとおり計画します。(地域管理経営計画の1の(5))

(単位：保全施設 箇所、保安林の整備 ha)

位置(国有林・林班)	区分	工種	計画量	備考
比和奥山 13 釜ヶ峰山 24、25 指谷山 1035	保全施設	溪間工	4	
釜ヶ峰山 24～26 安瀬平山 47		山腹工	8	
指谷山 1035		保安林管理道	1	500m
計			13	

5 保護林及び緑の回廊の名称及び区域

(1) 保護林の名称及び区域

保護林の箇所別の詳細は次のとおりです。(地域管理経営計画の2の(3)のア)

(単位：ha)

区分	名称	面積	位置(国有林・林小班)	特徴等	備考
希少個体群 保護林	釜ヶ峰アベマ キ・アカマツ 遺伝資源希少 個体群保護林	5.41	釜ヶ峰山 23は	アベマキ、アカマツの 遺伝資源の保存	
	指谷山ブナ・ コナラ希少個 体群保護林	75.17	指谷山 1007い、ろ、へ	ブナ、ミズナラ、コナ ラを中心とした夏緑広 葉樹高木林の保護	
計	2箇所	80.58			

(2) 緑の回廊の名称及び区域

本計画区においては、該当ありません。(地域管理経営計画の2の(3)のイ)

6 レクリエーションの森の名称及び区域

本計画区においては、該当ありません。(地域管理経営計画の4の(1)のイ)

7 公益的機能維持増進協定の名称及び区域

本計画区においては、該当ありません。(地域管理経営計画の5の(2))

8 その他必要な事項

(1) 施業指標林、試験地等

施業指標林、試験地等として設定している箇所は次のとおりです。

(単位：ha)

種類	名称	設定年	面積	位置(国有林・林小班)	備考
施業指標林	間伐推進指標林	昭和61年	1.26	明賀山 827ろ2	間伐技術の向上
	複層林施業指標林	平成2年	9.59	指谷山 1033れ、そ	複層林施業技術の確立と普及
		平成11年	16.80	七ヶ所山 6い18と	複層林施業技術の確立と普及
試験地	アカマツの材質・成長遺伝に関する試験	平成14年	2.33	鉦原山 819り	天然生アカマツ林を母樹とした実生家系群の林分の材質・成長等の遺伝的情報に関する研究(森林研究・整備機構)
	再生利用が困難な荒廃農地などへの植栽によるセンダンの初期成長と造林技術の解明	平成30年	0.20	俵原山 1010イ1内	活着及び初期成長についての調査及び苗木5種の成長比較(京都府立大)
展示林	明治100年記念造林地	昭和43年	9.16	七ヶ所山 1へ	植栽方法、施肥別試験
森林施業モデル林	自然維持モデル林	平成13年	5.41	釜ヶ峰山 23は	天然生林へ導くための施業
遺伝子保存林	後継林分	昭和47年	0.71	大土山 57そ	ヒノキ
検定林	次代検定林(一般次代検定林)	昭和38年	1.11	甲野村山 20わ	スギ 検定林5号
		昭和40年	1.22	釜ヶ峰山 25へ1～へ5	スギ 検定林8号
		昭和49年	1.23	大土山 57と	スギ 西大阪局8号
		昭和59年	1.00	熊谷山 110ち	ヒノキ 西大阪局37号
		昭和60年	0.70	熊谷山 110り	ヒノキ 西大阪局41号
	試植検定林	昭和63年	0.20	津々良山 70か	ヒノキ 検定林15号

(2) フィールドの提供及び文化財保全への貢献

フィールドの提供や文化財保全への貢献を目的として設定する対象地は次のとおりです。

対象地(国有林・林小班)	設定の目的	備 考
釜ヶ峰山 23ろ、に2、と	ふれあいの森	名 称：ふれあいの森釜ヶ峰山森林浴公園 相 手 方：庄原市 設定面積：12.37ha
宇遠木山 33わ	法人の森林	設定年度：平成12年度 設定面積：0.64ha
七ヶ所山 8ほ1、ほ2内	文化財継承林	樹 種：ケヤキ 設定面積：0.60ha
甲野村山 14い内	文化財継承林	樹 種：ケヤキ 設定面積：1.75ha
宇遠木山 33た	文化財継承林	樹 種：ケヤキ 設定面積：0.25ha

(3) 森林共同施業団地

森林共同施業団地の箇所別の概況は次のとおりです。(地域管理経営計画の1の(3))

(単位：ha)

名 称	対 象 地 (国有林・林班)		面積	協定の概要
甲野村山地域 森林共同施業 団地	民		505	協定名：甲野村山地域美しい 森林づくり推進協定 協定相手方：アサヒグループ ホールディングス株式会社、 広島水源林整備事務所 計画的な森林整備及び低コスト で効率的な路網整備を行う。 森林整備により発生する間伐 材等の有効利用に努める。
	国	甲野村山 14～21	403	
合 計	民		505	1箇所
	国		403	

(4) 文化財等の現況

広島県は、国指定特別天然記念物「オオサンショウウオ」が『主に生息する地域』とされています。

(5) その他

レクリエーションの森以外の森林空間利用タイプの施業方法は次のとおりです。

(単位：ha)

位 置(国有林・林小班)	面 積	施業方法
釜ヶ峰山 23に1、ち、り、か、れ、そ	8.04	育成単層林へ導くための施業
釜ヶ峰山 22ほ、へ 23い、に3 猿ヶ馬場山 39ほ 大 番 山 40る 大 土 山 55ろ、に、ぬ、る 56れ 57ろ	35.83	育成複層林へ導くための施業
猿ヶ馬場山 39に1、に2、へ、と、り、ぬ 大 番 山 40へ1～ち 大 土 山 55へ、り1、り2、わ1、か、よ 56ぬ 57た	72.93	天然生林へ導くための施業
猿ヶ馬場山 39イ 大 番 山 40イ、ハ 安瀬平山 45イ 大 土 山 55イ	33.86	林地以外

注：その他森林空間利用タイプに設定しているふれあいの森、施業指標林、試験地等を除く。