

# 国有林の地域別の森林計画書

(揖保川森林計画区)

[ 変 更 ]

計画期間 { 自 平成26年 4月 1日  
至 平成36年 3月31日 }  
(平成26年12月22日変更)

近畿中国森林管理局

## ま え が き

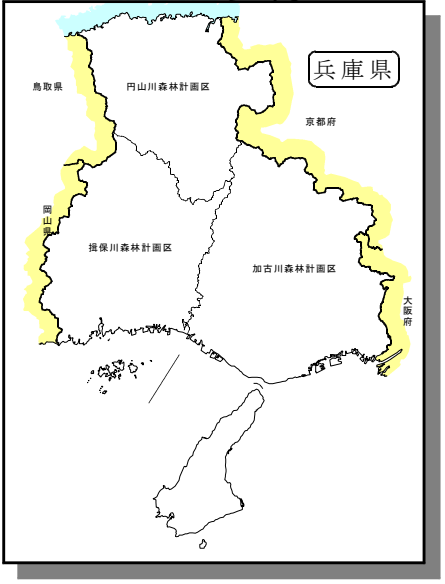
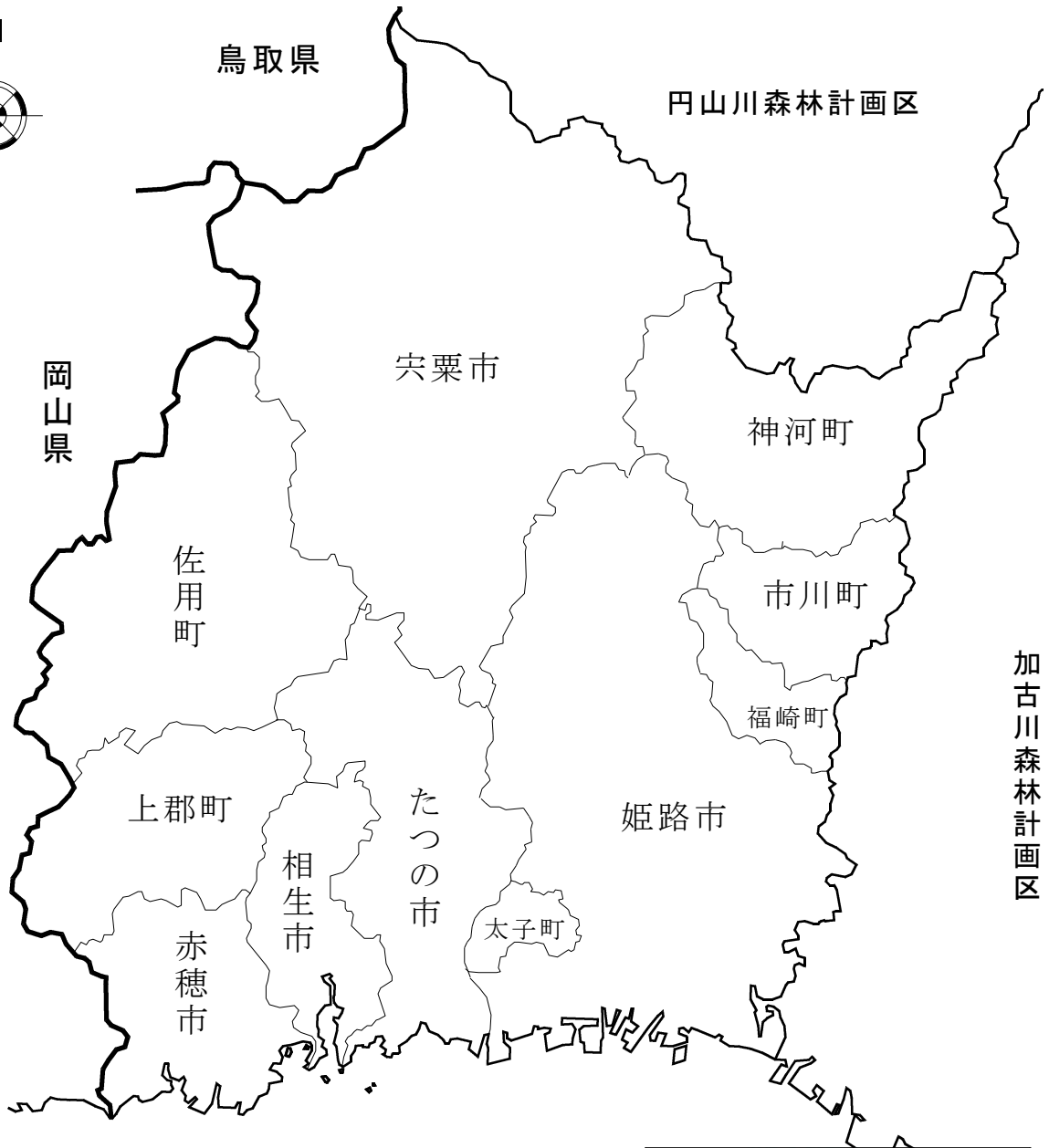
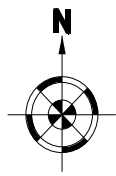
森林法第7条の2第1項の規定により樹立した既定計画を、同条の2第3項の規定において準用する第5条第4項の規定に基づき、次のとおり変更します。

(変更理由)

地域の実情に基づいて、伐採立木材積、間伐面積、人工造林及び天然更新別の造林面積、林道の開設又は拡張に関する計画の事項を変更する。

この用紙は間伐材を活用しています。

# 揖保川森林計画区的位置図



凡 例	
府 県 界	———
森 林 計 画 界	———
市 町 村 界	———

# 担当者の職名及び氏名並びに樹立に従事した期間

## 1 担当者の職名及び氏名

計 画 課	課	長	石 上	公 彦
	流域管理指導官		岩 田	幸 治
	課 長 補 佐		森 本	茂
	計 画 調 整 官		鶴 田	末 敏

## 2 樹立に従事した期間

自 平成26年 4月 1日

至 平成26年12月31日

# 目 次

II 計画事項	1
第5 計画量等	1
1 伐採立木材積	1
2 間伐面積	1
3 人工造林及び天然更新別の造林面積	1
4 林道の開設又は拡張に関する計画	2

## II 計画事項

### 第5 計画量等

#### 1 伐採立木材積

単位：千m<sup>3</sup>

区 分	総 数			主 伐			間 伐		
	総 数	針葉樹	広葉樹	総 数	針葉樹	広葉樹	総 数	針葉樹	広葉樹
総 数	886	883	3	334	333	1	552	550	2
前半5ヵ年の計画量	(44) <u>610</u>	<u>607</u>	3	<u>170</u>	<u>169</u>	1	440	438	2

注：( )は、地域管理経営計画等において定めるあらかじめ伐採箇所が特定できない臨時伐採量で外書

#### 2 間伐面積

単位：ha

区 分	間 伐 面 積
総 数	5,376
前半5ヵ年の計画量	<u>4,141</u>

#### 3 人工造林及び天然更新別の造林面積

単位：ha

区 分	人 工 造 林	天 然 更 新
総 数	394	218
前半5ヵ年の計画量	<u>160</u>	—

#### 4 林道の開設又は拡張に関する計画

単位 延長：km、面積：ha

開設 拡張 別	種類	区分	位 置 市町村	路 線 名	延 長 及 び 箇所数	利用 区域 面積	前半 5カ 年の 計画 箇所	対図 番号	備 考
開設	自動車道	林業 専用 道	姫路市 宍粟市	雪彦林業専用道	(1) 2.50	50	○		
			宍粟市	阿舎利林業専用道	(1) 2.50	75	○		
				岩上谷林業専用道	(1) 1.20	54	○		前期0.60 後期0.60
				深山林業専用道	(1) 1.00	27	○		
				マンガ谷林業 専用道	(1) 1.50	54	○	①	
				樅木支線林業 専用道	(1) 2.10	78			
				中音水林業専用道	(1) 2.00	50			
				三室林業専用道	(1) 2.00	66			
				藤ヶ谷林業専用道	(1) 1.70	60			
				鍋ヶ谷林業専用道	(1) 1.70	48			
計					(10) 18.20				
拡張	自動車道	林道	宍粟市	赤西林道	(1) 0.10		○		
				カンカケ三室林道	(2) 0.10		○		
				岩上谷林道	(1) 0.10		○		
				黒尾山林道	(1) 0.03		○		
				阪水林道	(1) 0.05		○		
				銅山林道	(2) 0.02		○		
				蓮花岩山林道	(3) 0.05		○		
				樅木林道支線	(1) 0.02		○		

開設 拡張 別	種類	区分	位 置 市町村	路 線 名	延 長 及 び 箇所数	利用 区域 面積	前半 5年の 計画 箇所	対図 番号	備 考
				大身谷林道	(1) 0.10		○		
				赤西林道具舎利谷 支線	(1) 0.04		○		
				音水林道櫛谷支線	(1) 0.20		○		
				マンガ谷林道	(1) 0.02		○		
				天児家林道	(1) 0.10		○		
				縦木林道志倉支線	(1) 0.50		○		
				坂の谷林道	(1) 0.50		○		
計					(19) 1.93				

注：（ ）は箇所数