

北潟の森とは…

北潟の森（北潟国有林）は、福井県あわら市に位置し、越前加賀海岸国定公園、潮害防備保安林に指定されている海岸林です。

福井森林管理署では、北潟国有林をボランティア団体や自治体の森林づくり活動のフィールド「ふれあいの森」として提供し、ヤブツバキの群生地を守るための森林整備や野外活動、投棄ごみの回収といった清掃活動のイベントなどを行っています。また、林業体験活動、森林環境教育などの様々な学習活動のフィールド「遊々の森」として、子供たちや市民参加によるマツの植樹活動、自然体験活動などを行っています。



北潟の森（北潟国有林）の位置
・あわら温泉から、車で約15分
・北陸自動車道金津インターから、車で約20分



北潟湖(あわら市)

あわら温泉(あわら市)



吉崎御坊(あわら市)

東尋坊(坂井市)

雄島(坂井市)

鹿島の森(加賀市)

片野鴨池(加賀市)

北潟の森を利用するには…?

一時利用の場合

福井森林管理署に申請し、入林許可を得ることで利用できます。
【担当窓口】業務課 管理係

団体による継続利用の場合

福井森林管理署と協定を結び、森林管理署と連携した活動をおこなったり、長期的に利用したりできます。
【担当窓口】業務課 森林ふれあい係

もっと詳しく知りたい!という方は…

- Q.北潟の森では、どんな生きものがみられるのかな?
- Q.北潟の森に、いつ行くことよいか?
- Q.北潟の森を利用するには、申請が必要なのかな?

冊子『森林・林業体験プログラム～北潟国有林をフィールドとして～』を福井森林管理署で閲覧できます。
詳しくは下記までお問い合わせください。

林野庁近畿中国森林管理局
福井森林管理署
福井市大手 2-11-15 (TEL 050-3160-6105)



北潟の森で遊び学ぶ

北潟の森の活用ガイド



海辺に広がる北潟の森で、自然とふれあいながら、遊び・学びの場や健康づくりに活用しませんか?



林野庁近畿中国森林管理局
福井森林管理署

北潟の森で遊び学ぶ

北潟の森（北潟国有林）は、石川県との県境に近い福井県の北部の海沿いにあります。古くから、日本海のみかぜから大地を守る役割を果たしてきました。そんな北潟の森には、潮さいを感じながら歩ける起伏に富んだ森の道があり、四季を通じて様々な生きものがみられます。

メジロ



留鳥

コゲラ



留鳥

シジュウカラ



留鳥

キビタキ



夏鳥

オオルリ



夏鳥

カシラダカ



冬鳥

ジョウビタキ



冬鳥

ツグミ



冬鳥

北潟の森で遊び学ぶ ウォーキングマップ



ビューポイント（クロマツの丘、夕日の丘）

北潟の森のみちを歩いていると、突然、目の前に日本海が広がるビューポイントがあります。眼下に広がる海を眺めつつ、深い深呼吸で自然をたっぷり満喫できます。




浜街道

北潟の森には、「羅刹の道」の一部である浜街道があります。浜街道の落ち葉のみちをふみながら、そこに息づく歴史や自然を感じることができます。

注意事項

- 北潟の森にトイレはありません。
- 森の中には危険な動物（ツタウルシ、マムシ）もいます。森の中に入らず、遊歩道を歩きましょう。

北潟の森で遊び学ぶ ウォーキングマップ



ビューポイント（クロマツの丘、夕日の丘）

北潟の森のみちを歩いていると、突然、目の前に日本海が広がるビューポイントがあります。眼下に広がる海を眺めつつ、深い深呼吸で自然をたっぷり満喫できます。



ビューポイント（クロマツの丘、夕日の丘）

北潟の森のみちを歩いていると、突然、目の前に日本海が広がるビューポイントがあります。眼下に広がる海を眺めつつ、深い深呼吸で自然をたっぷり満喫できます。



ビューポイント（クロマツの丘、夕日の丘）

北潟の森のみちを歩いていると、突然、目の前に日本海が広がるビューポイントがあります。眼下に広がる海を眺めつつ、深い深呼吸で自然をたっぷり満喫できます。



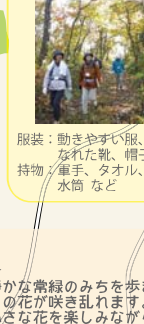
ビューポイント（クロマツの丘、夕日の丘）

北潟の森のみちを歩いていると、突然、目の前に日本海が広がるビューポイントがあります。眼下に広がる海を眺めつつ、深い深呼吸で自然をたっぷり満喫できます。



ビューポイント（クロマツの丘、夕日の丘）

北潟の森のみちを歩いていると、突然、目の前に日本海が広がるビューポイントがあります。眼下に広がる海を眺めつつ、深い深呼吸で自然をたっぷり満喫できます。



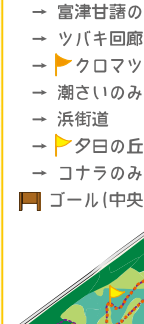
ビューポイント（クロマツの丘、夕日の丘）

北潟の森のみちを歩いていると、突然、目の前に日本海が広がるビューポイントがあります。眼下に広がる海を眺めつつ、深い深呼吸で自然をたっぷり満喫できます。



ビューポイント（クロマツの丘、夕日の丘）

北潟の森のみちを歩いていると、突然、目の前に日本海が広がるビューポイントがあります。眼下に広がる海を眺めつつ、深い深呼吸で自然をたっぷり満喫できます。



ビューポイント（クロマツの丘、夕日の丘）

北潟の森のみちを歩いていると、突然、目の前に日本海が広がるビューポイントがあります。眼下に広がる海を眺めつつ、深い深呼吸で自然をたっぷり満喫できます。



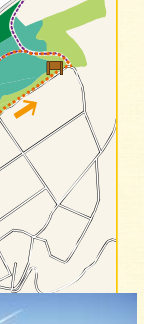
ビューポイント（クロマツの丘、夕日の丘）

北潟の森のみちを歩いていると、突然、目の前に日本海が広がるビューポイントがあります。眼下に広がる海を眺めつつ、深い深呼吸で自然をたっぷり満喫できます。



ビューポイント（クロマツの丘、夕日の丘）

北潟の森のみちを歩いていると、突然、目の前に日本海が広がるビューポイントがあります。眼下に広がる海を眺めつつ、深い深呼吸で自然をたっぷり満喫できます。



ビューポイント（クロマツの丘、夕日の丘）

北潟の森のみちを歩いていると、突然、目の前に日本海が広がるビューポイントがあります。眼下に広がる海を眺めつつ、深い深呼吸で自然をたっぷり満喫できます。

富津の丘と北潟の森を散策

北潟の森と、周辺に広がる富津の丘を歩きます。
体力度 ★★★

ウォーキングスタイル

服装：動きやすい服、履きなれた靴、帽子
持物：軍手、タオル、雨具、水筒 など

スタート(中央口)


- 富津甘藷の畑
- ツバキ回廊
- クロマツの丘
- 潮さいのみち
- 浜街道
- 夕日の丘
- コナラのみち

ゴール(中央口)

北潟の森の南東側には、のどかなサツマイモ畑の風景が広がります。

歴史を伝え、地域にはぐまれる北潟の森

北潟の森周辺は、古くは藩有林、明治以降は国有林として、開発をまねかれてきました。そのため、北潟の森には今なお、運如上人が通ったともいわれる古道が残っています。今、北潟の森では、昔のおもかげを残す森の姿を守りつつ、里山として、そして潮害防備保安林として、地域の方々と協働して、森の整備を進めています。



ヤブツバキ 花期:2~4月	オウレン 花期:3~4月	トキワイカリソウ 花期:4~5月	シウジョウバカマ 花期:4~5月	トベラ 花期:4~6月	オカトラノオ 花期:6~7月	オユリ 花期:7~8月	ハマゴウ 花期:7~9月	カワラナデシコ 花期:7~10月	ツルリンドウ 花期:8~10月	シロダモ 花期:10~11月	コナラ 果期:9~10月	ソヨゴ 果期:10~11月
------------------	-----------------	---------------------	---------------------	----------------	-------------------	----------------	-----------------	---------------------	--------------------	-------------------	-----------------	------------------