

令和6年度

業務名

湯の谷土塊移動調査業務

現場説明書

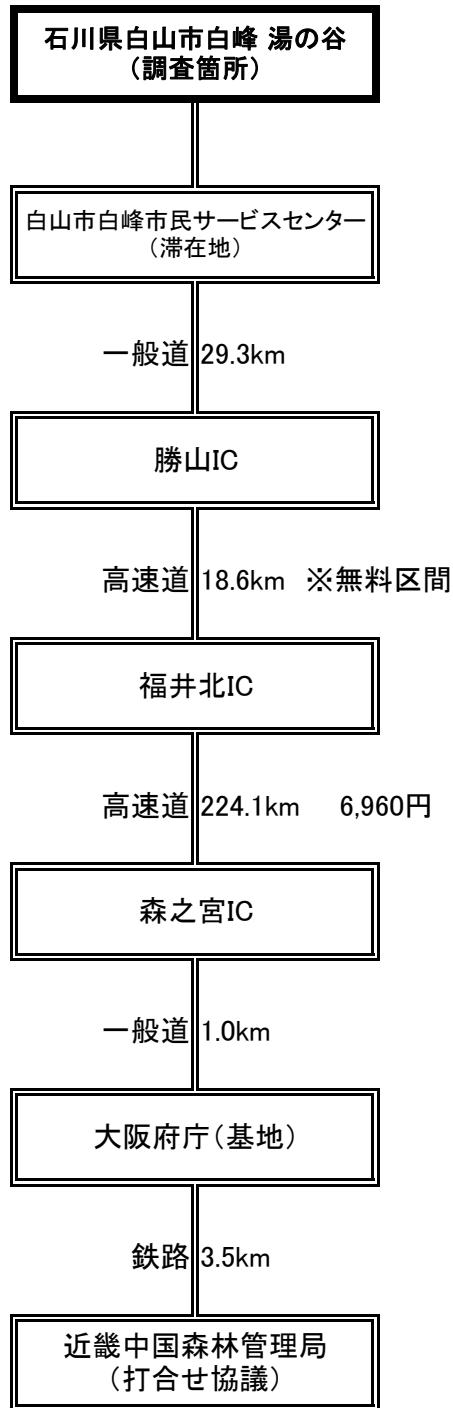
近畿中国森林管理局

契約金額が100万円を越える調査等業務については、業務成績評定の対象となります。

## 照査技術者の配置

- 1 森林整備保全事業調査、測量、設計及び計画業務標準仕様書第2 1 1 0条及び第3 1 0 7条に定めてある照査技術者について、設計図書において定める場合は、発注者に通知する必要があります。
- 2 管理技術者と照査技術者は業務を兼ねることは出来ません。

**湯の谷土塊移動調査業務 路程表**  
**手取川地区民有林直轄治山事業**  
**石川森林管理署**



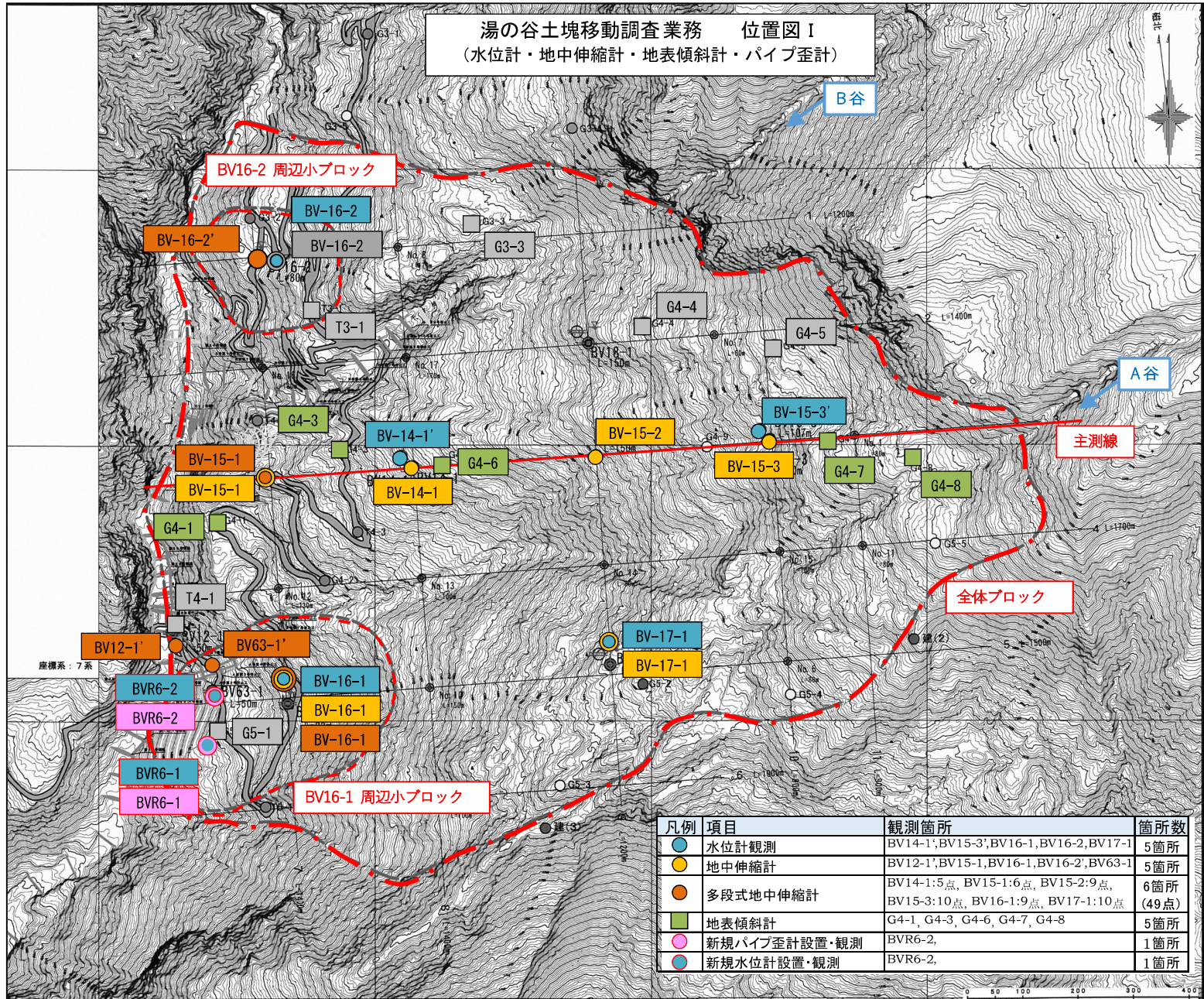
**【基地～滞在地】**

高速道路 242.7km  
 高速料金 6,960円  
 一般道路 30.3km

**【基地～近畿中国森林管理局】**

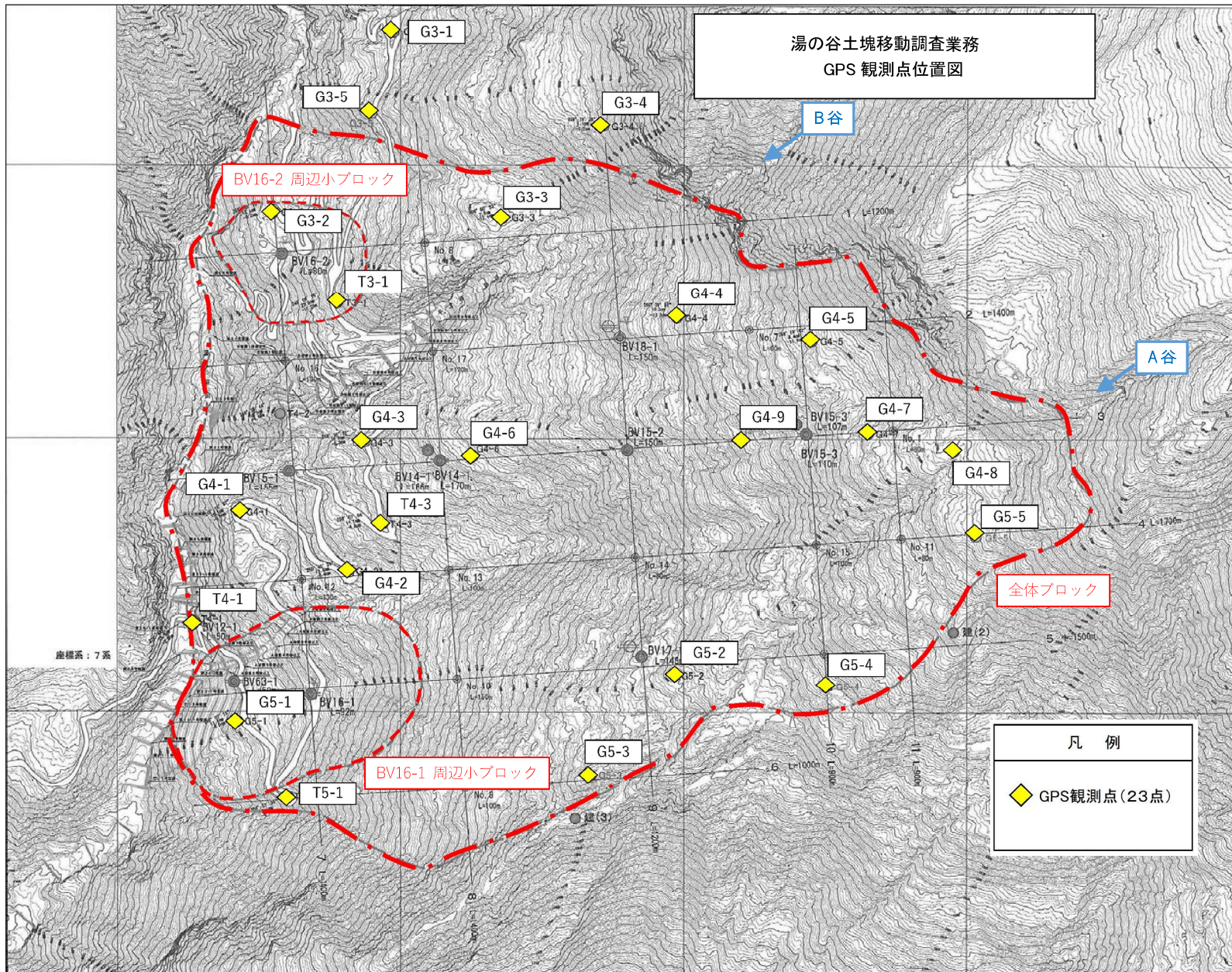
鉄道距離 3.5km  
 鉄道運賃 290円





調査計画平面図 (S=グリッドの1辺500m)

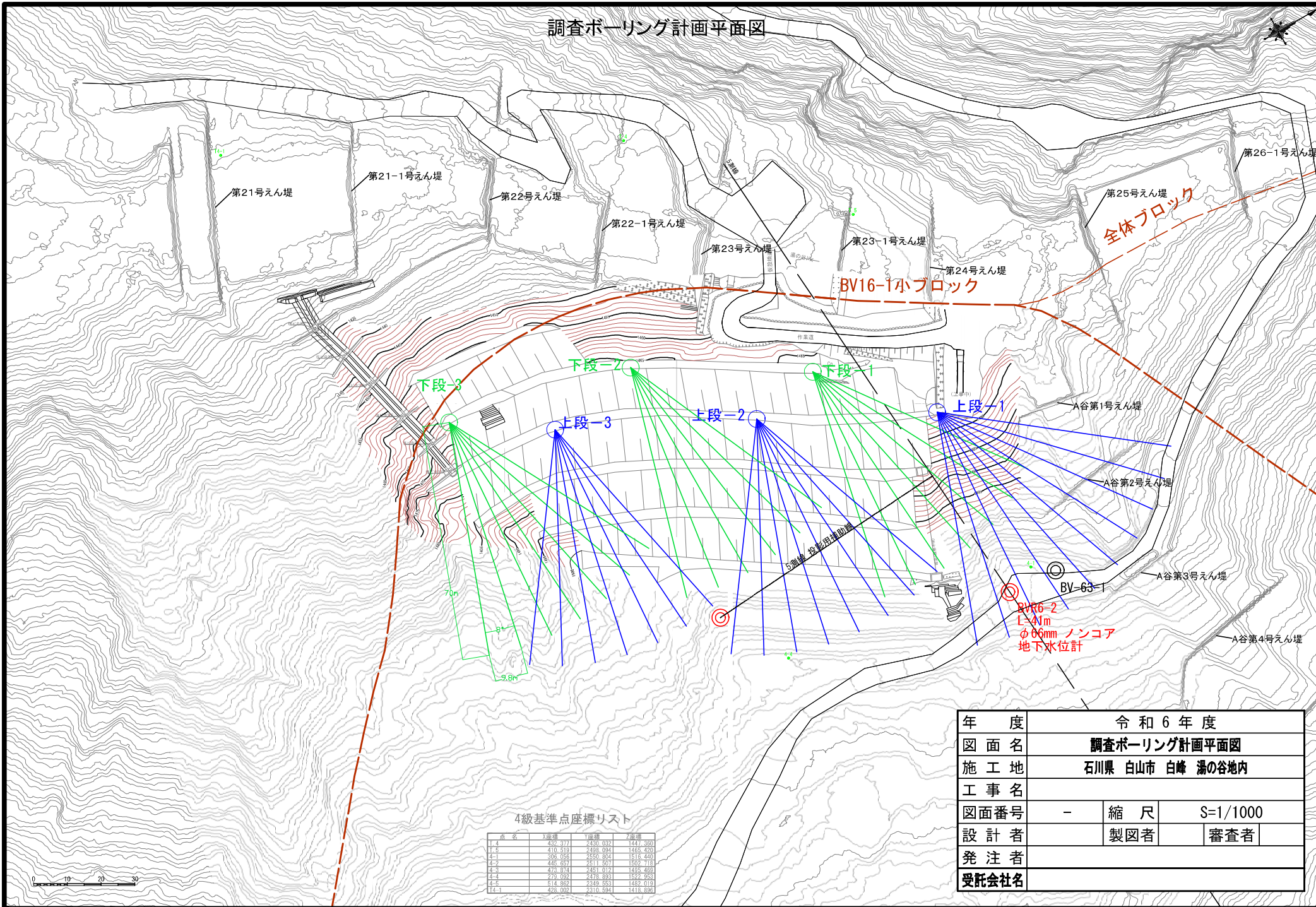




GPS観測点 (S=グリッドの1辺500m)



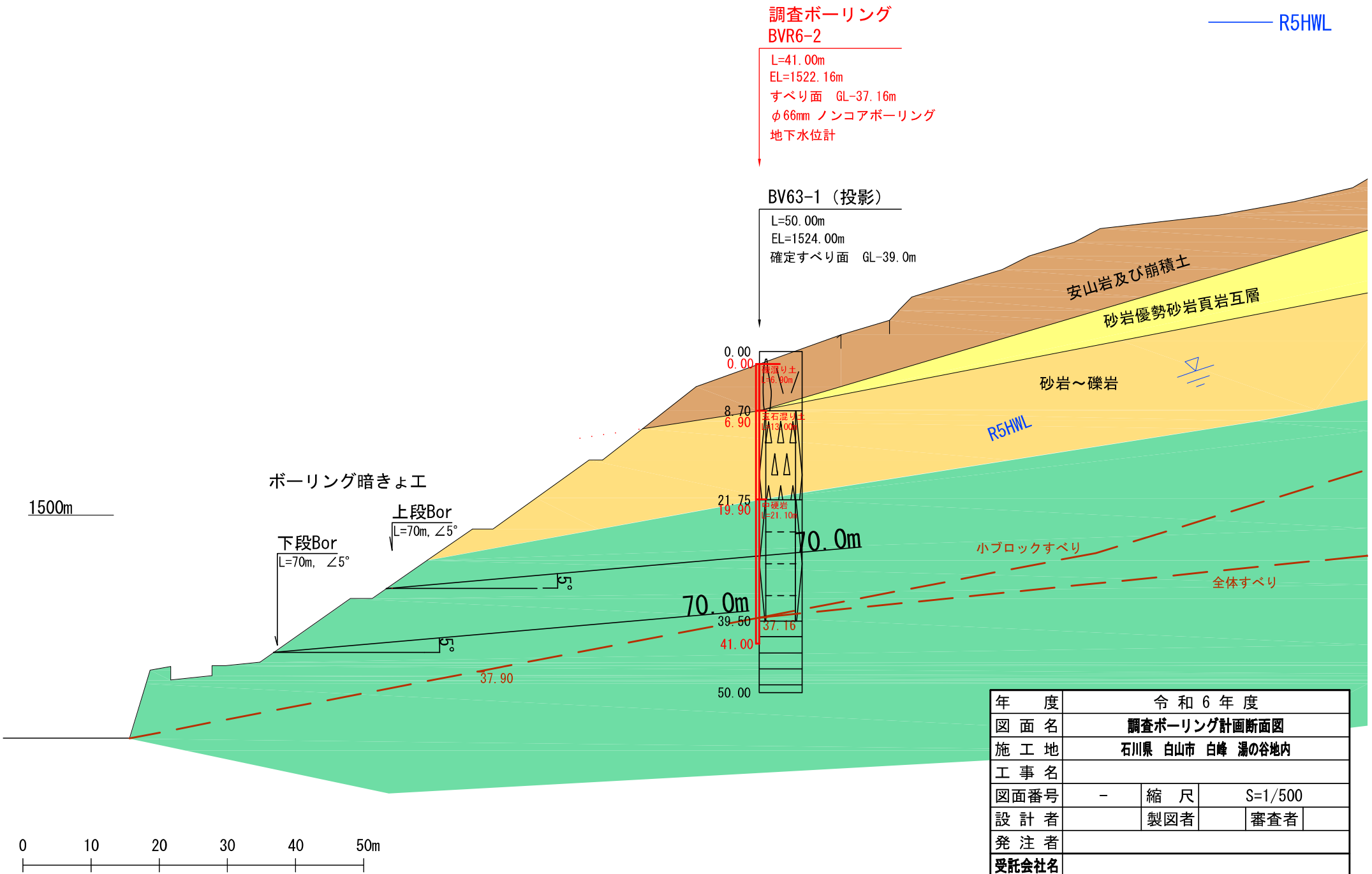
# 調査ボーリング計画平面図



年度	令和6年度		
図面名	調査ボーリング計画平面図		
施工地	石川県 白山市 白峰 湯の谷地内		
工事名			
図面番号	-	縮尺	S=1/1000
設計者	製図者	審査者	
発注者			
受託会社名			

5測線 縦断面図 BV16-1小ブロック 末端域

調査ボーリング計画断面図



年度	令和6年度		
図面名	調査ボーリング計画断面図		
施工地	石川県 白山市 白峰 湯の谷地内		
工事名			
図面番号	-	縮尺	S=1/500
設計者		製図者	審査者
発注者			
受託会社名			

## その他注意事項

- 1 本業務入札にあたり、現地踏査確認等のため入林したい場合は、必ず事前に森林管理局治山課の担当者へ連絡し、許可を得たうえで入林すること。

連絡先：近畿中国森林管理局 治山課 調査係

電話（IP）050-3160-6575