

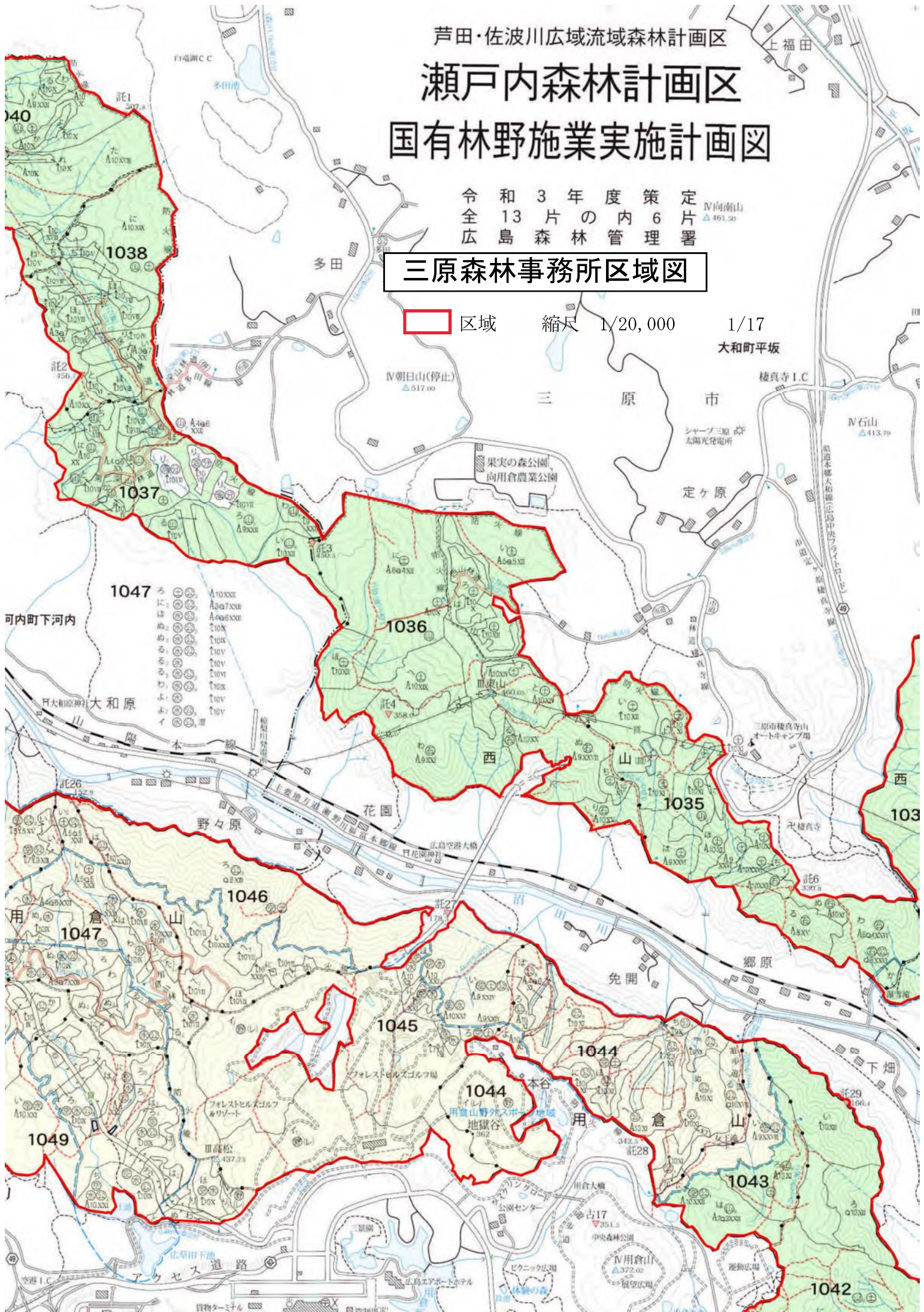
芦田・佐波川広域流域森林計画区

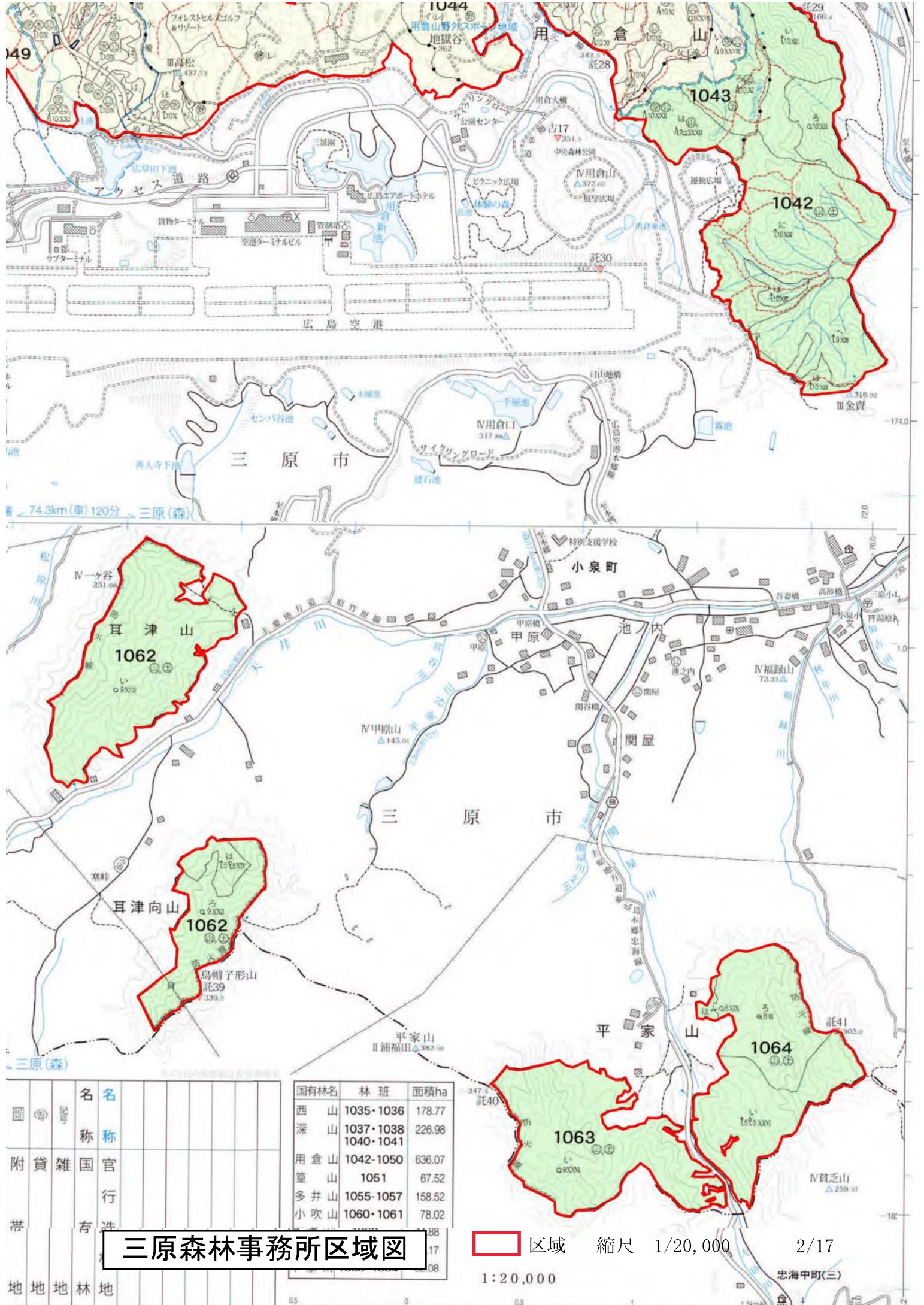
瀬戸内森林計画区 国有林野施業実施計画図

令和3年度策定
全13片の内6片
広島森林管理署

三原森林事務所区域図

区域 縮尺 1/20,000 1/17
大和町平坂





図記号	名称	官称	行	地
○	雑	国	官	行
○	附	貸	雑	地
○	帯	存	地	地
○	地	地	地	地

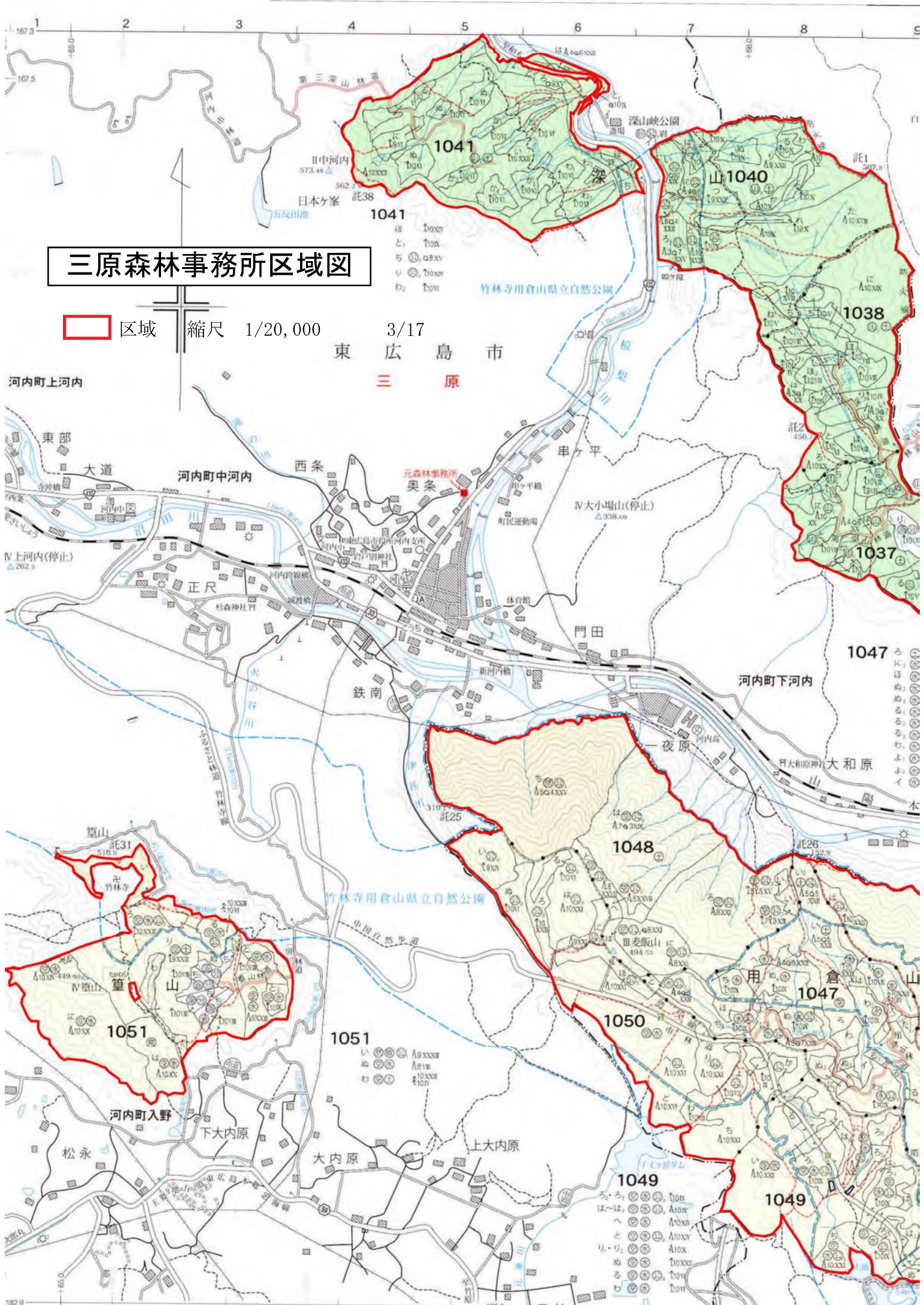
国有林名	林班	面積ha
西山	1035・1036	178.77
深山	1037・1038 1040・1041	226.98
用倉山	1042-1050	636.07
笹山	1051	67.52
多井山	1055-1057	158.52
小吹山	1060・1061	78.02

三原森林事務所区域図

区域 縮尺 1/20,000 2/17

1:20,000

忠海中町(三)



三原森林事務所区域図

区域
 縮尺 1/20,000

3/17
 東 広 島 市
 三 原

河内町上河内

東部

河内町中河内

IV上河内(停止)

IV大場山(停止)

IV笠山

河内町入野

松永

182.9

西条

正尺

下大内原

大内原

奥条

JA

上大内原

三原

元森林事務所

河内町河内支所

河内町河内

河内町河内

申ヶ平

町民運動場

夜原

門田

IV大場山(停止)

河内町

河内町

河内町

申ヶ平

河内町

河内町

河内町

河内町

河内町

河内町

河内町

河内町

河内町

河内町

河内町

河内町

河内町

河内町

河内町

河内町

河内町

河内町

河内町

182.9

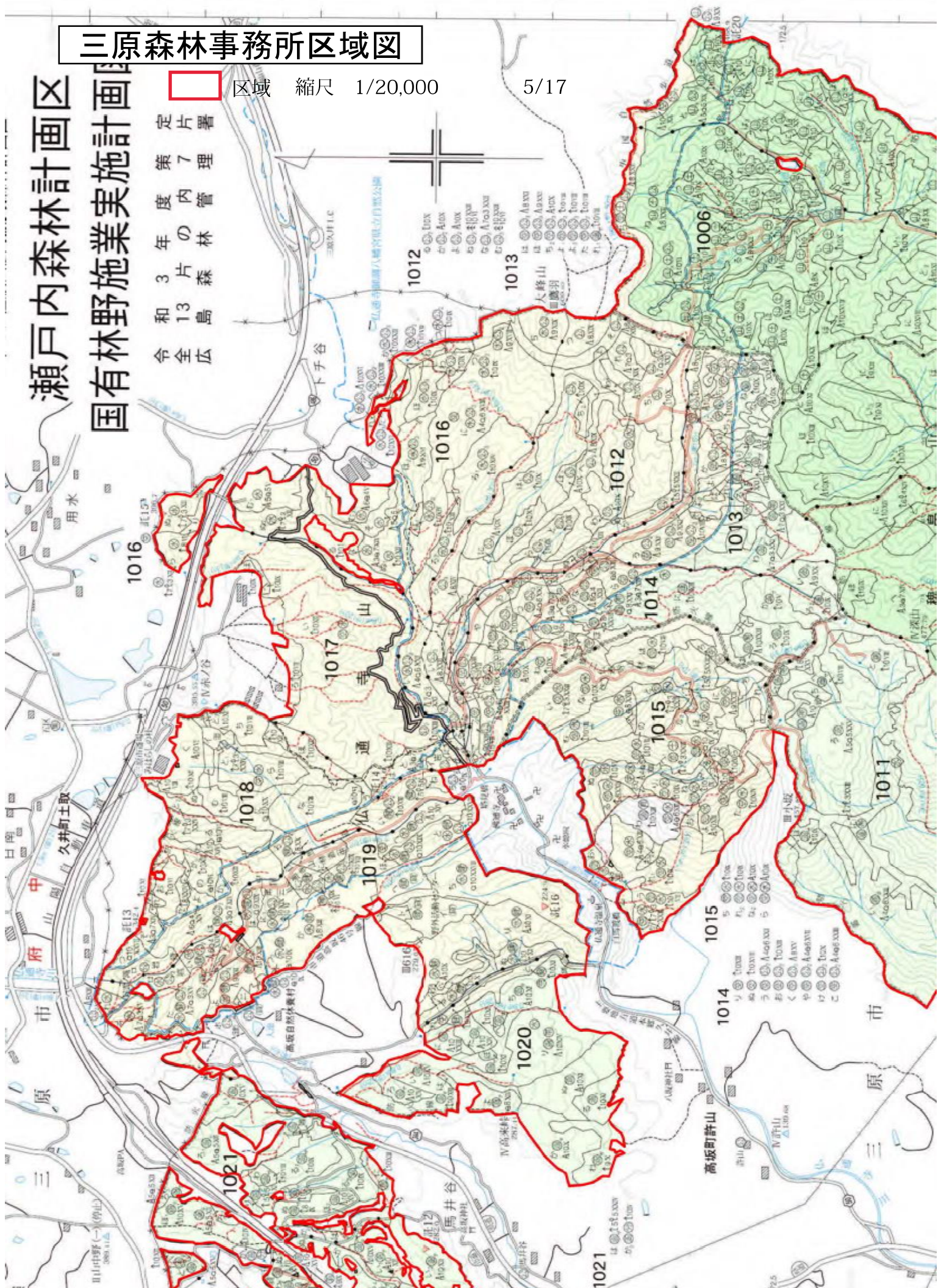
瀬戸内森林計画区 国有林野施業実施計画図

三原森林事務所区域図

区域 縮尺 1/20,000

5/17

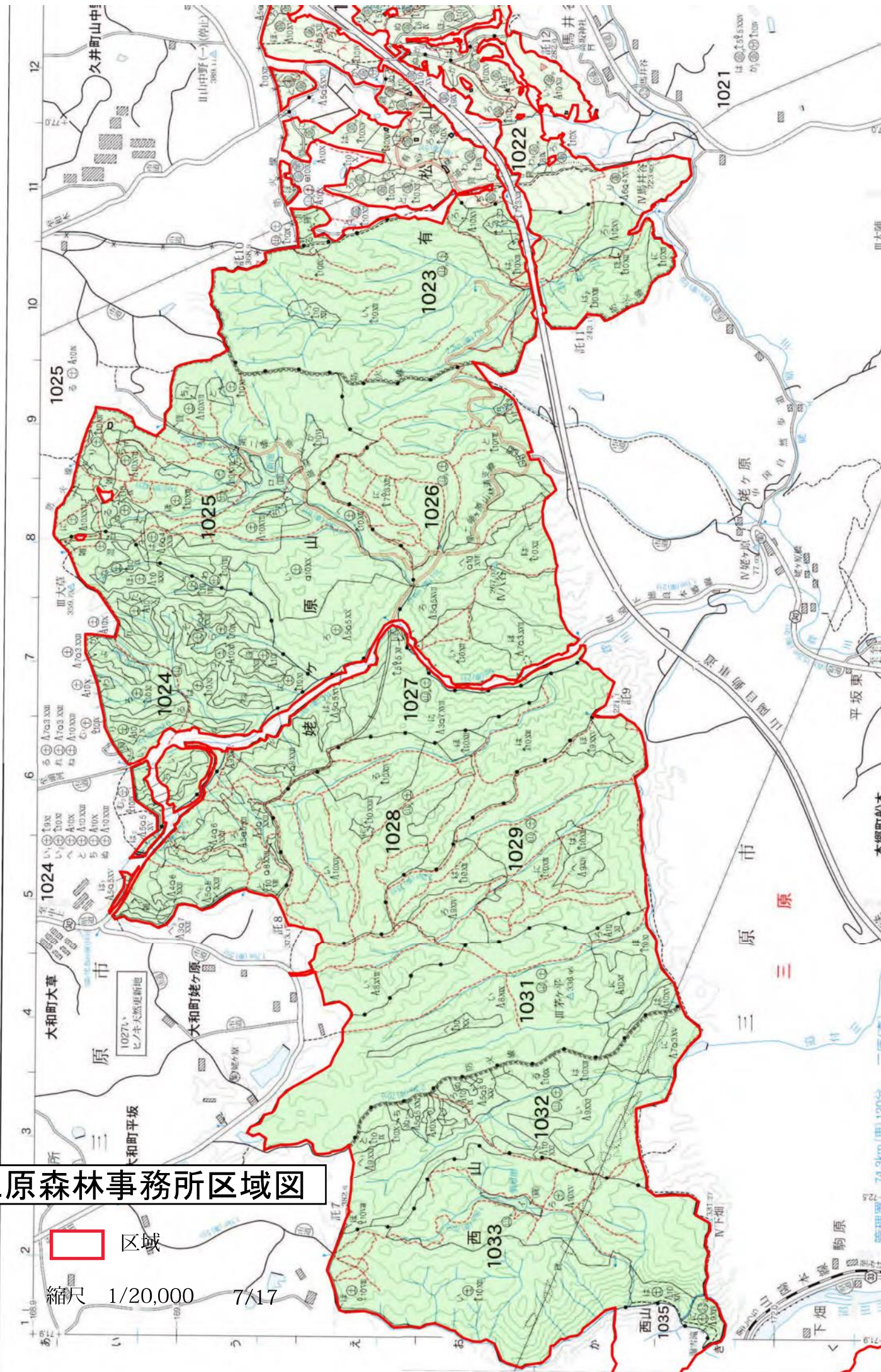
令和3年度内管
定片署
策7理
和3年の林
13片森
令全広



三原森林事務所区域図

□ 区域

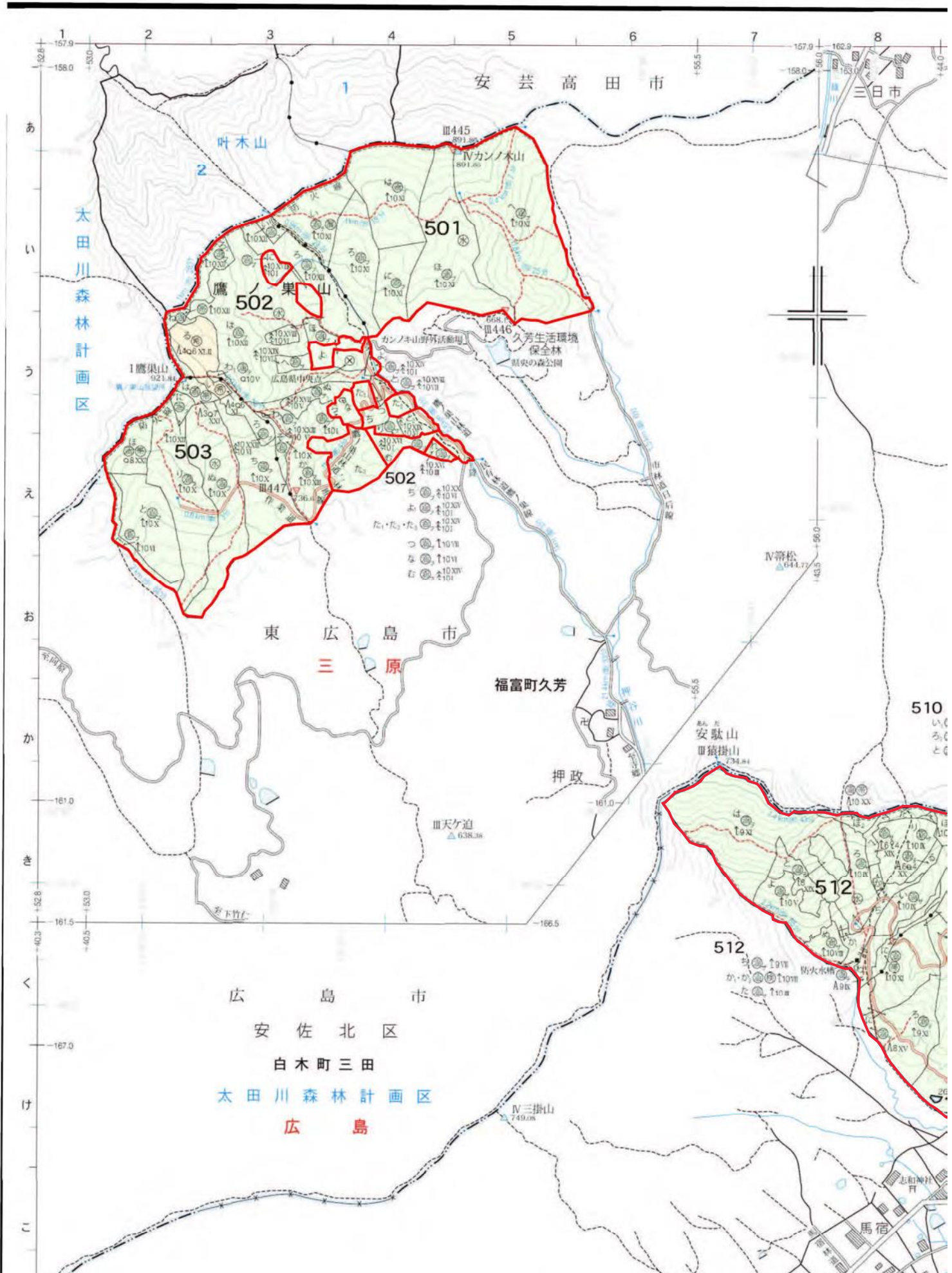
縮尺 1/20,000 7/17



三原森林事務所区域図

区域 縮尺 1/20,000

9/17



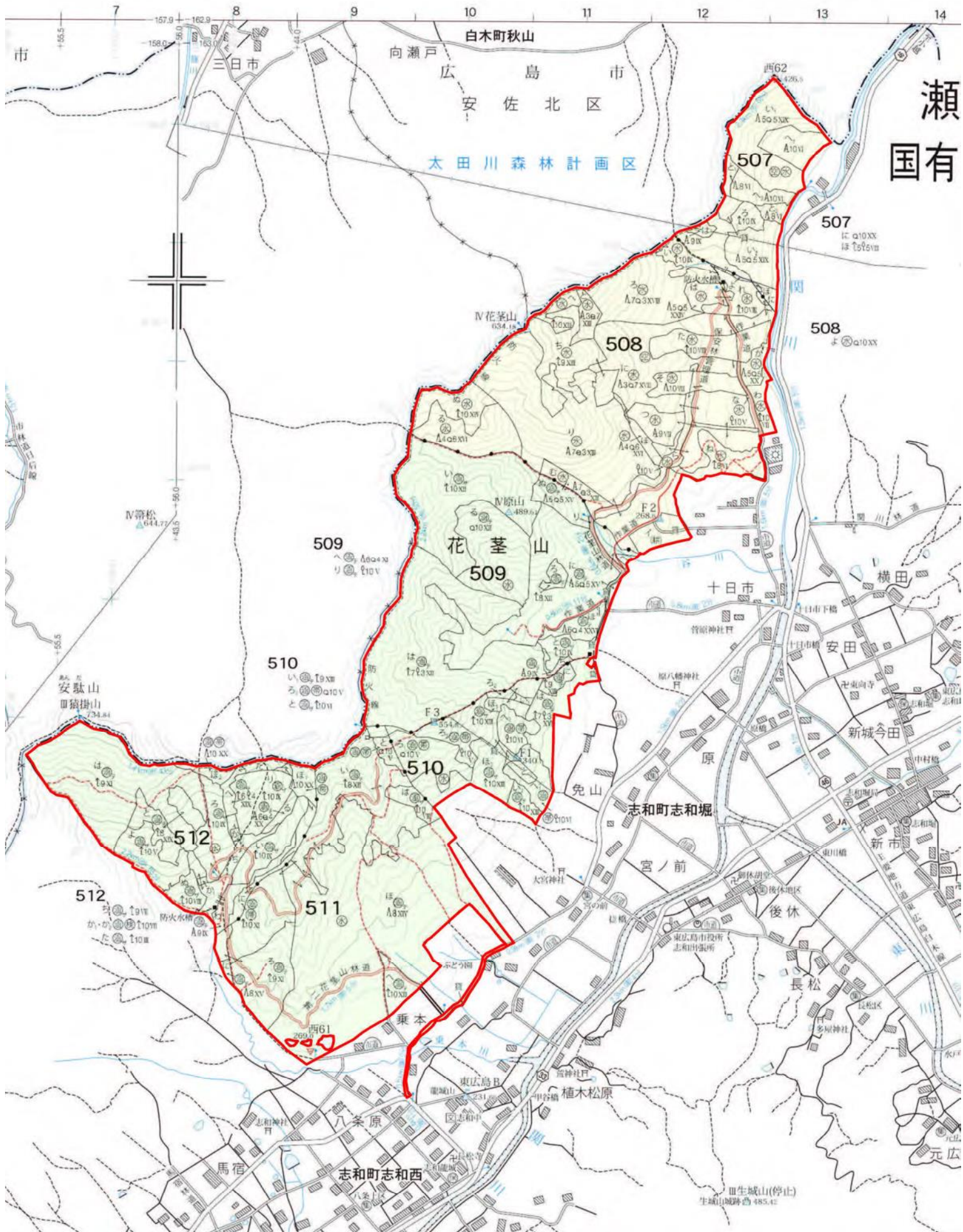
三原森林事務所区域図

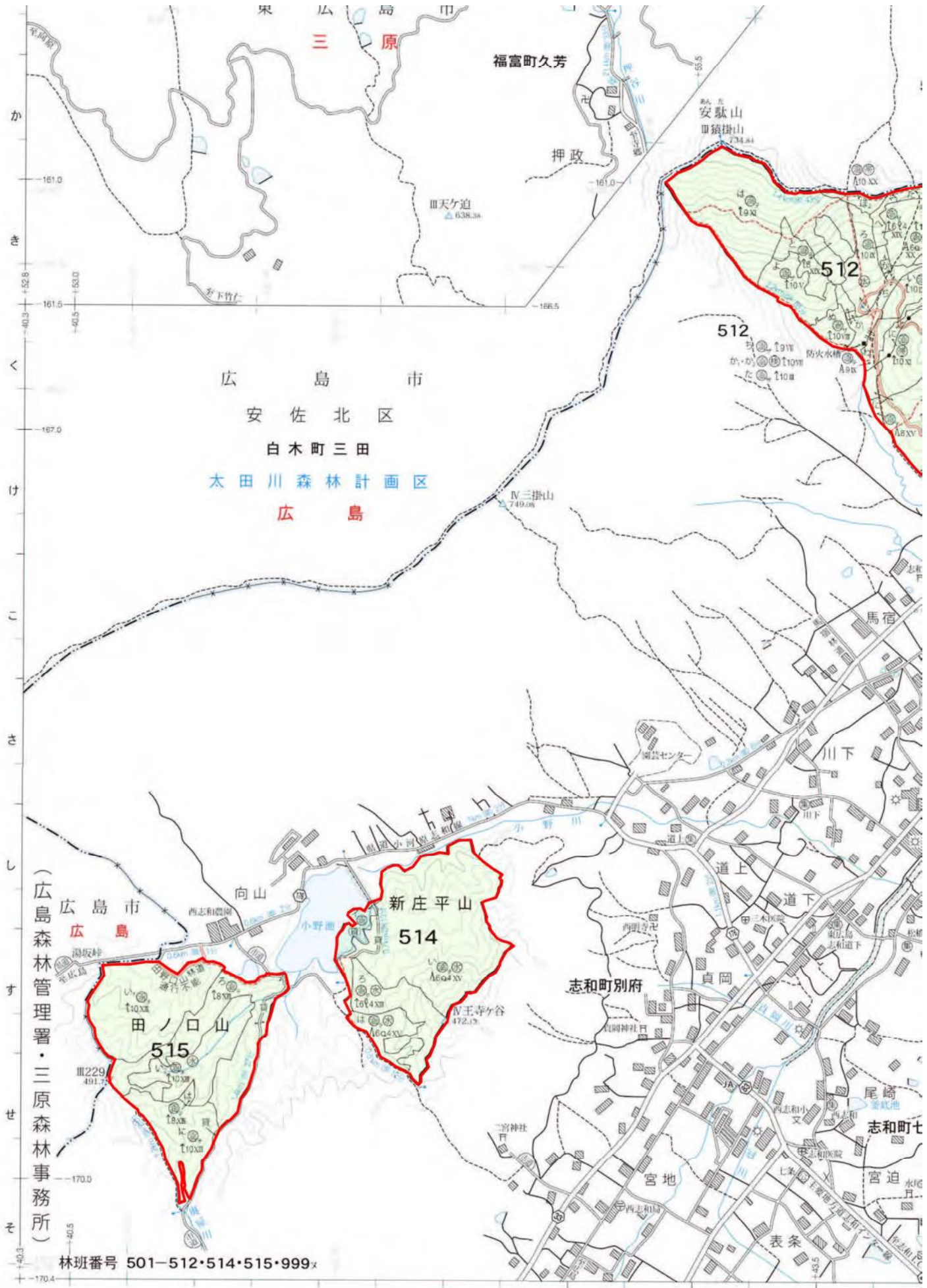


区域

縮尺 1/20,000

10/17





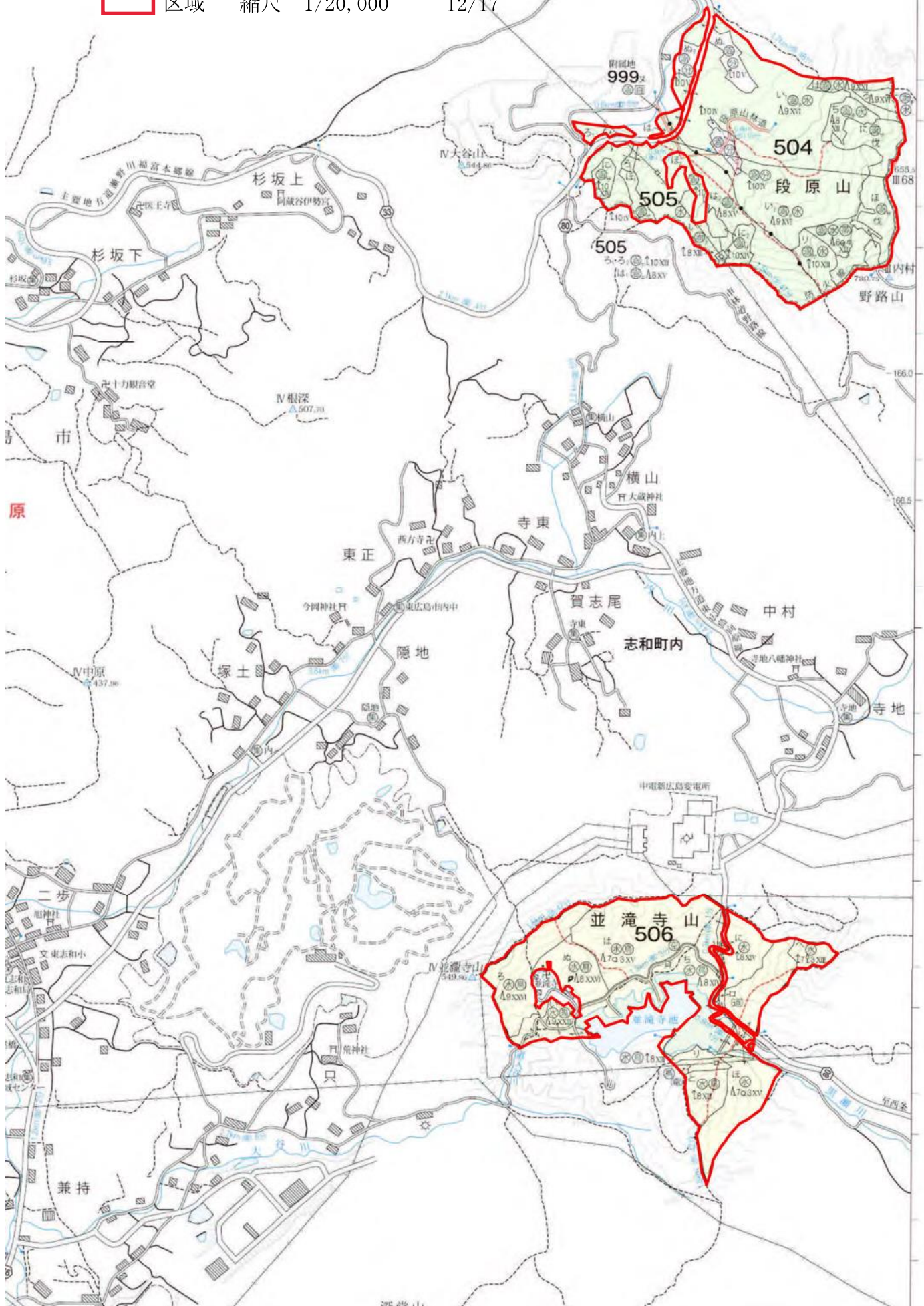
三原森林事務所区域図

区域 縮尺 1/20,000

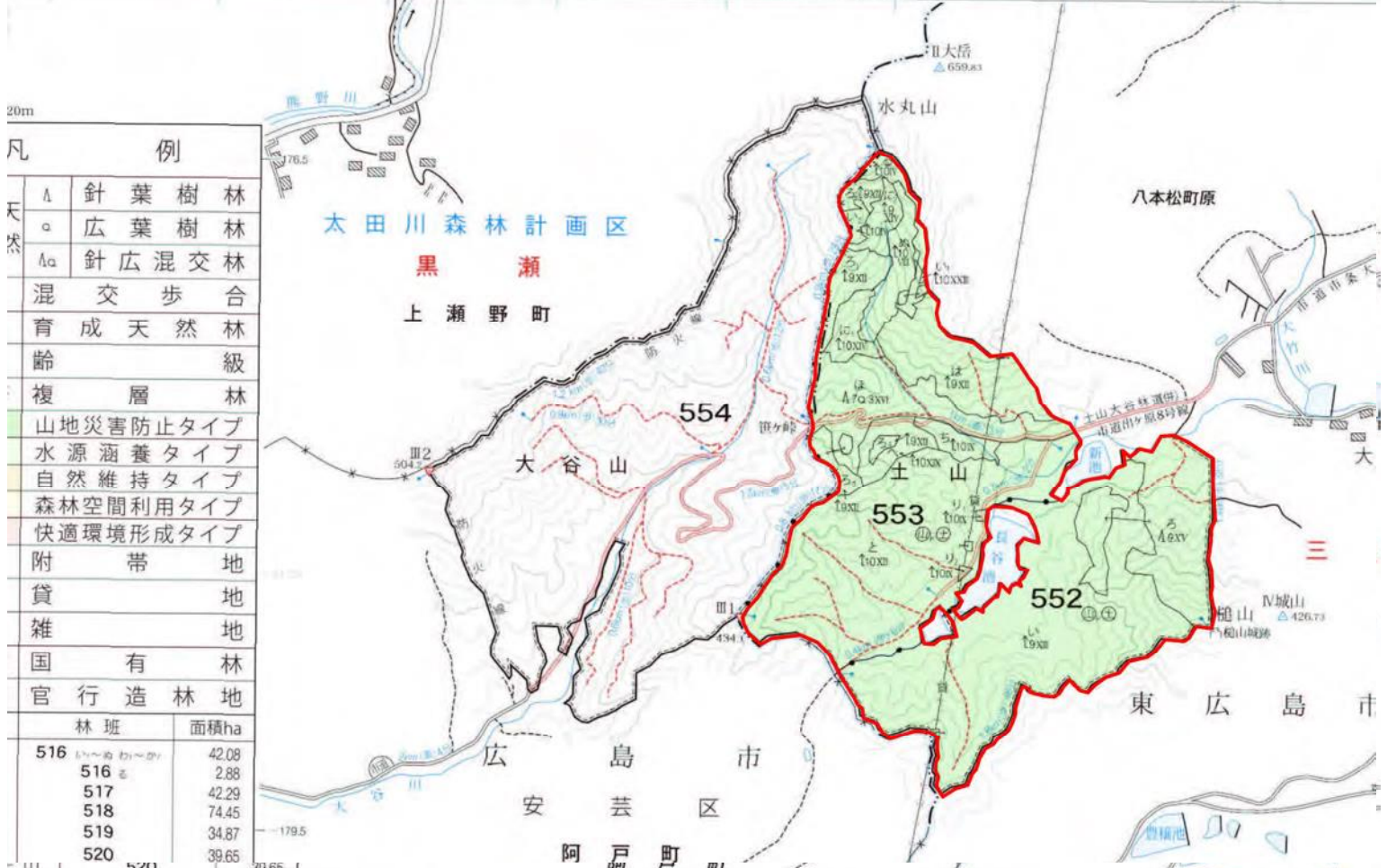
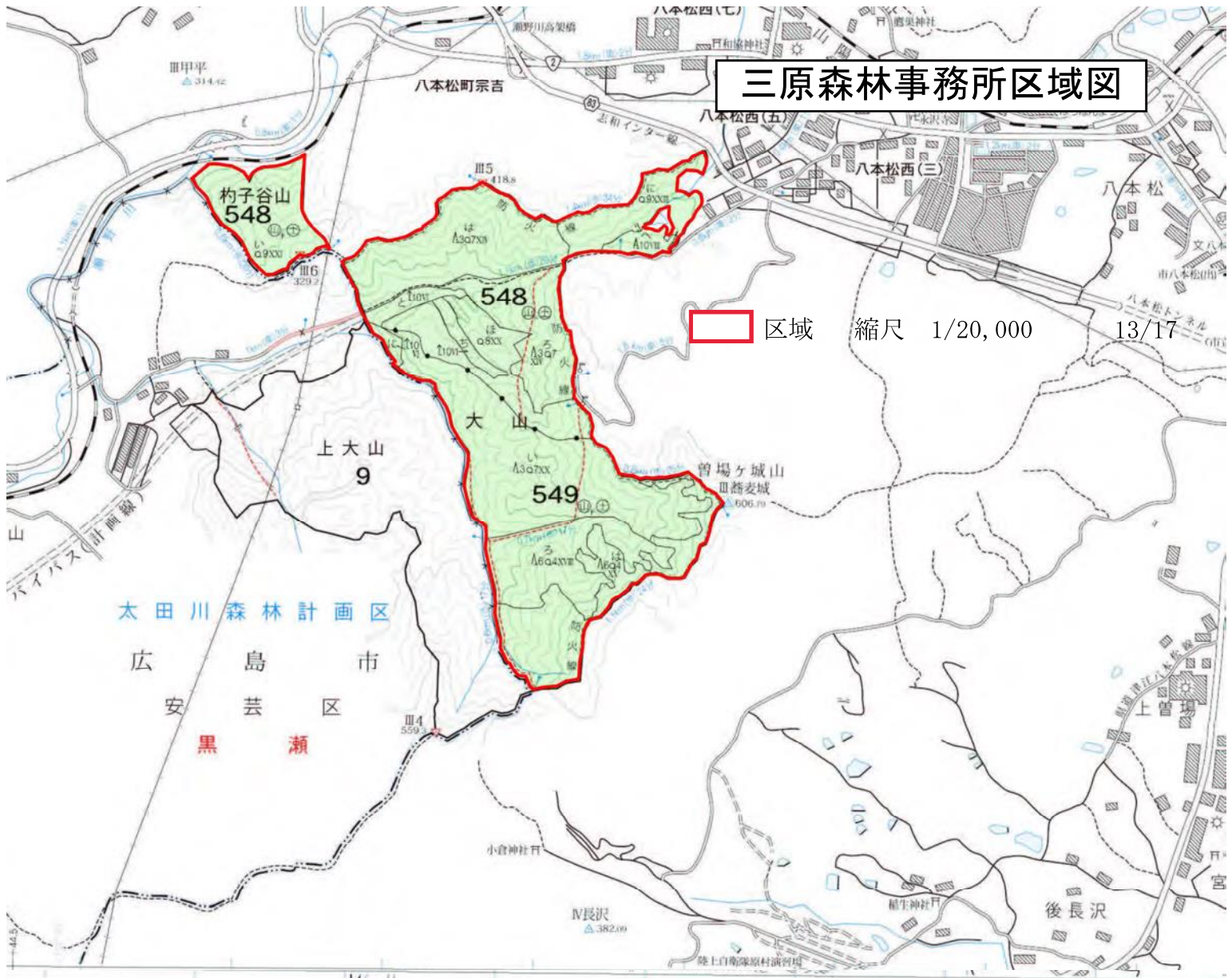
金明山
■本丸
△734.67

三原森林事務所区域図

□ 区域 縮尺 1/20,000 12/17



三原森林事務所区域図



凡 例	
△	針葉樹林
○	広葉樹林
△○	針広混交林
混交歩合	育成天然林
年齢	複層林
山地災害防止タイプ	水源涵養タイプ
自然維持タイプ	森林空間利用タイプ
快適環境形成タイプ	附帯地
貸地	雑地
国有林	官行造林地
林班	面積ha
516	42.08
516	2.88
517	42.29
518	74.45
519	34.87
520	39.65

芦田・佐波川広域流域森林計画区

瀬戸内森林計画区 国有林野施業実施計画図

令和3年度内管
策3理署
定片署
和3年
令全広

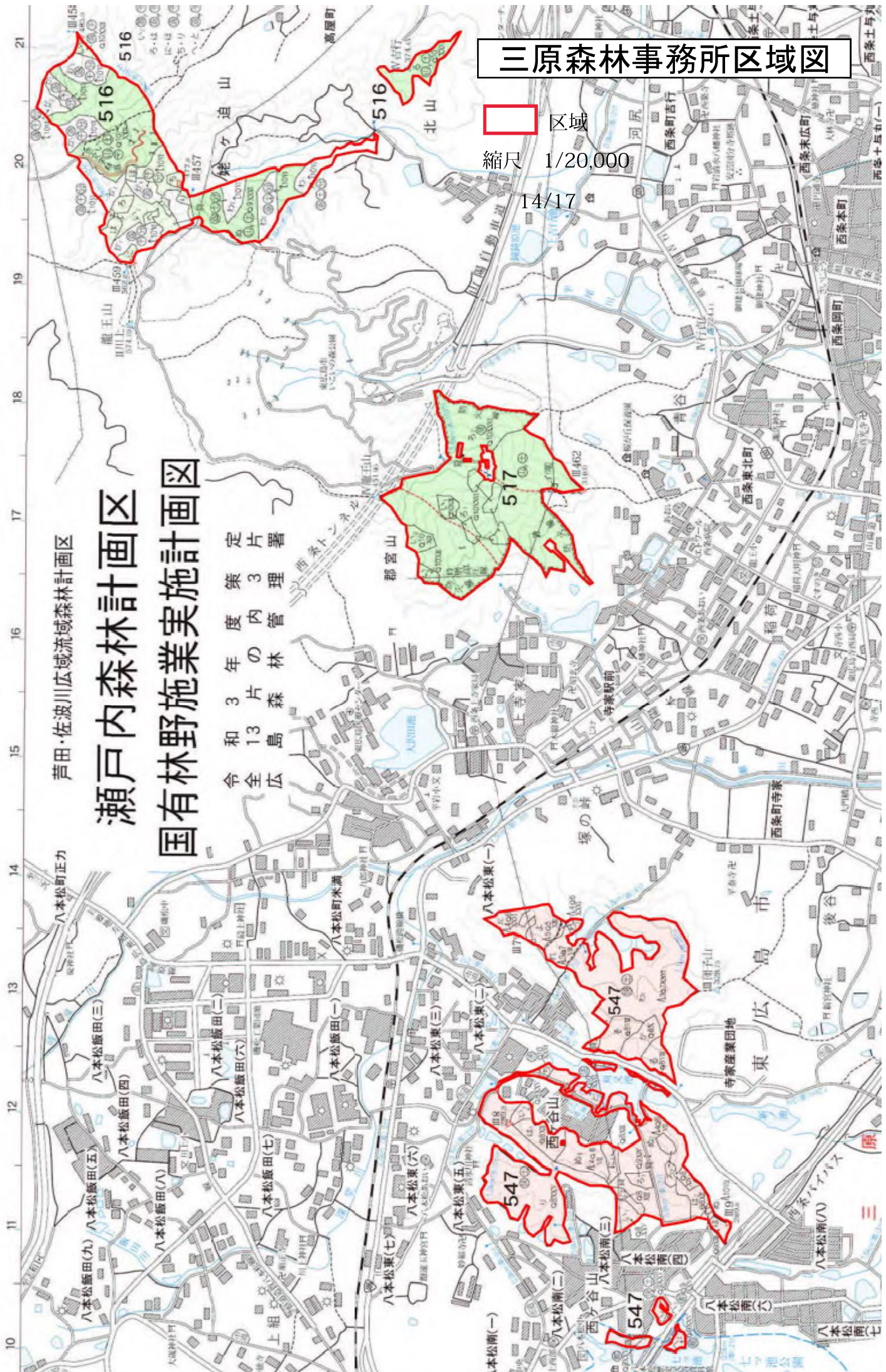
三原森林事務所区域図



区域

縮尺 1/20,000

14/17



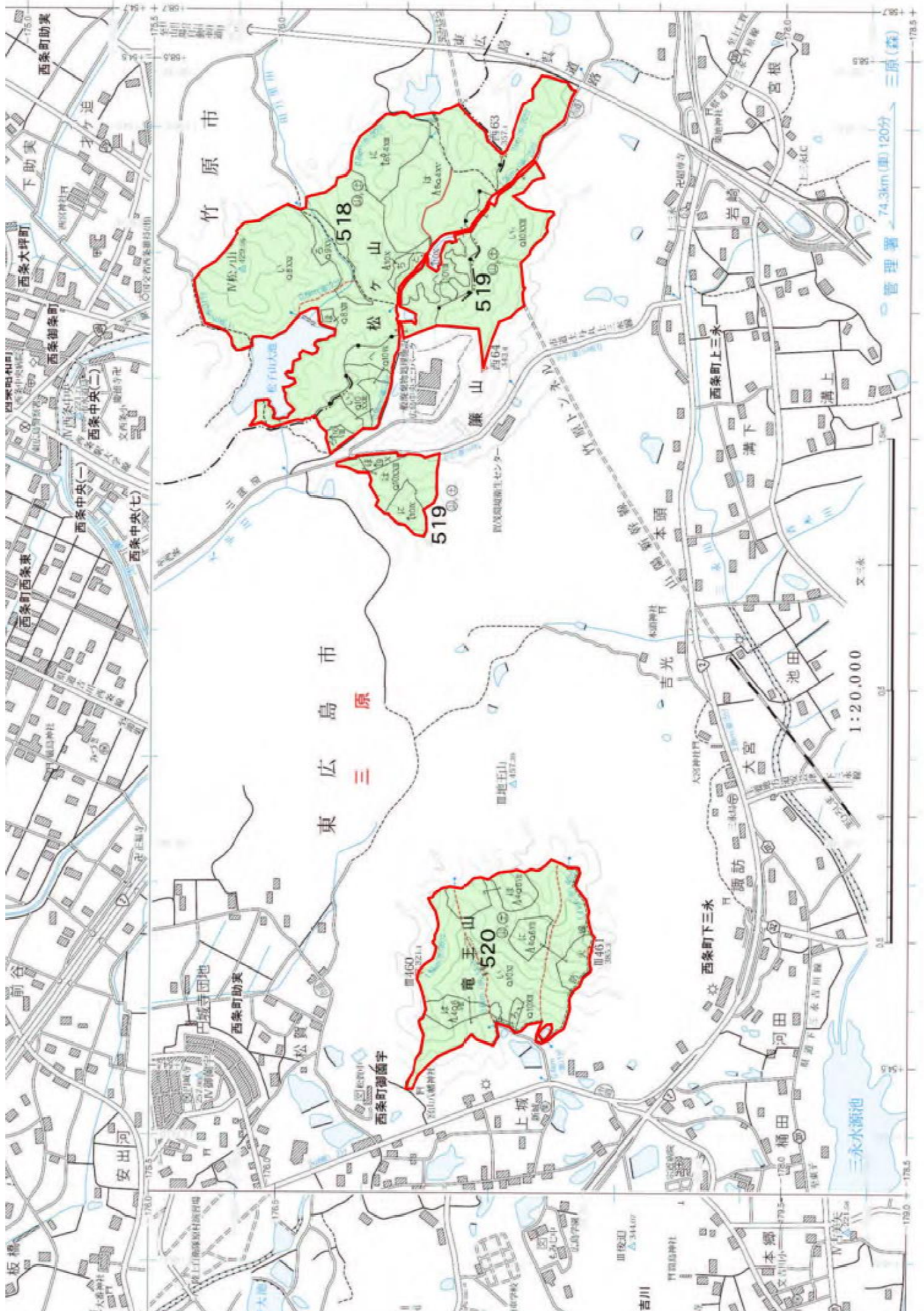
三原森林事務所区域図

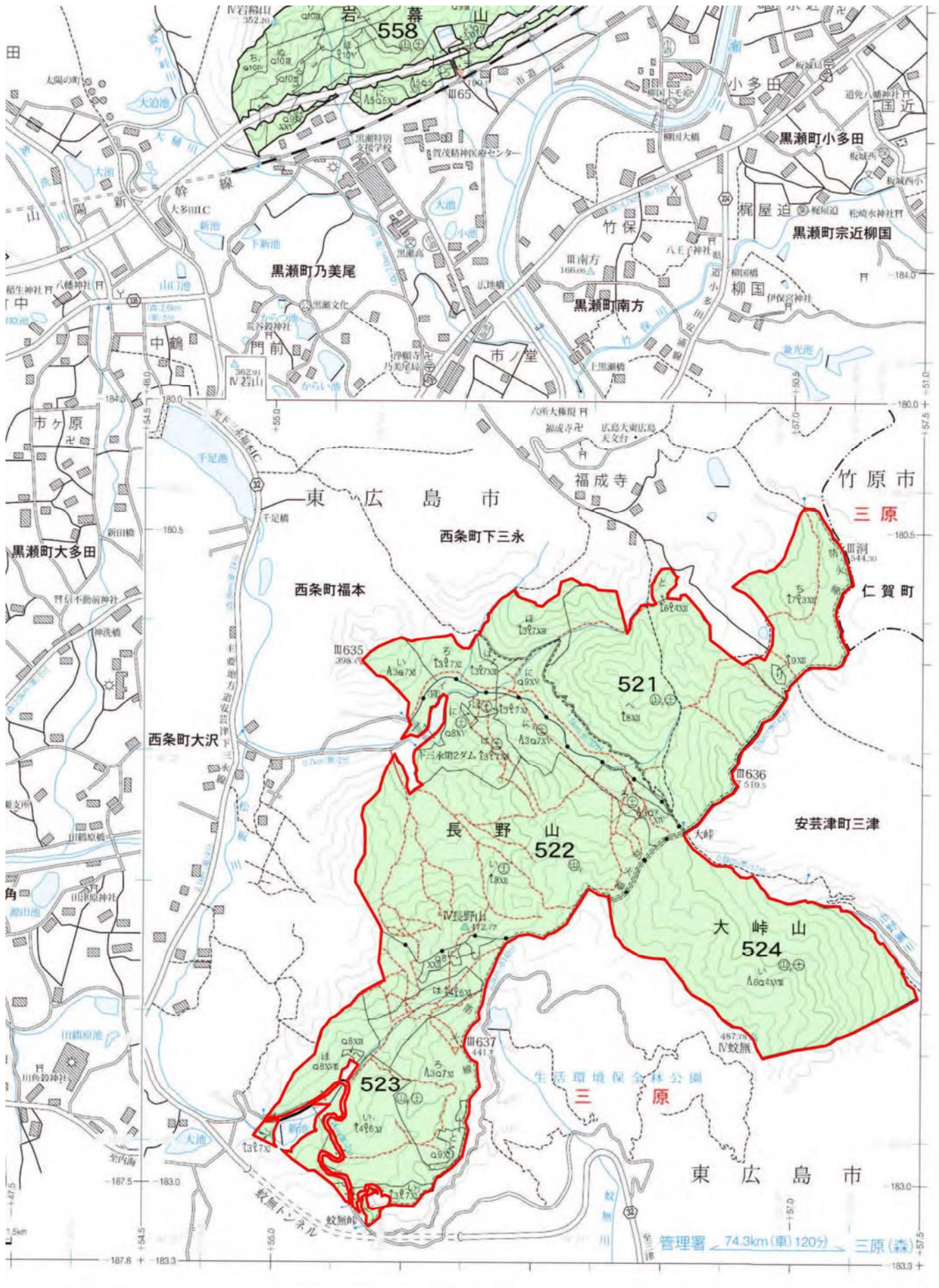


区域

縮尺 1/20,000

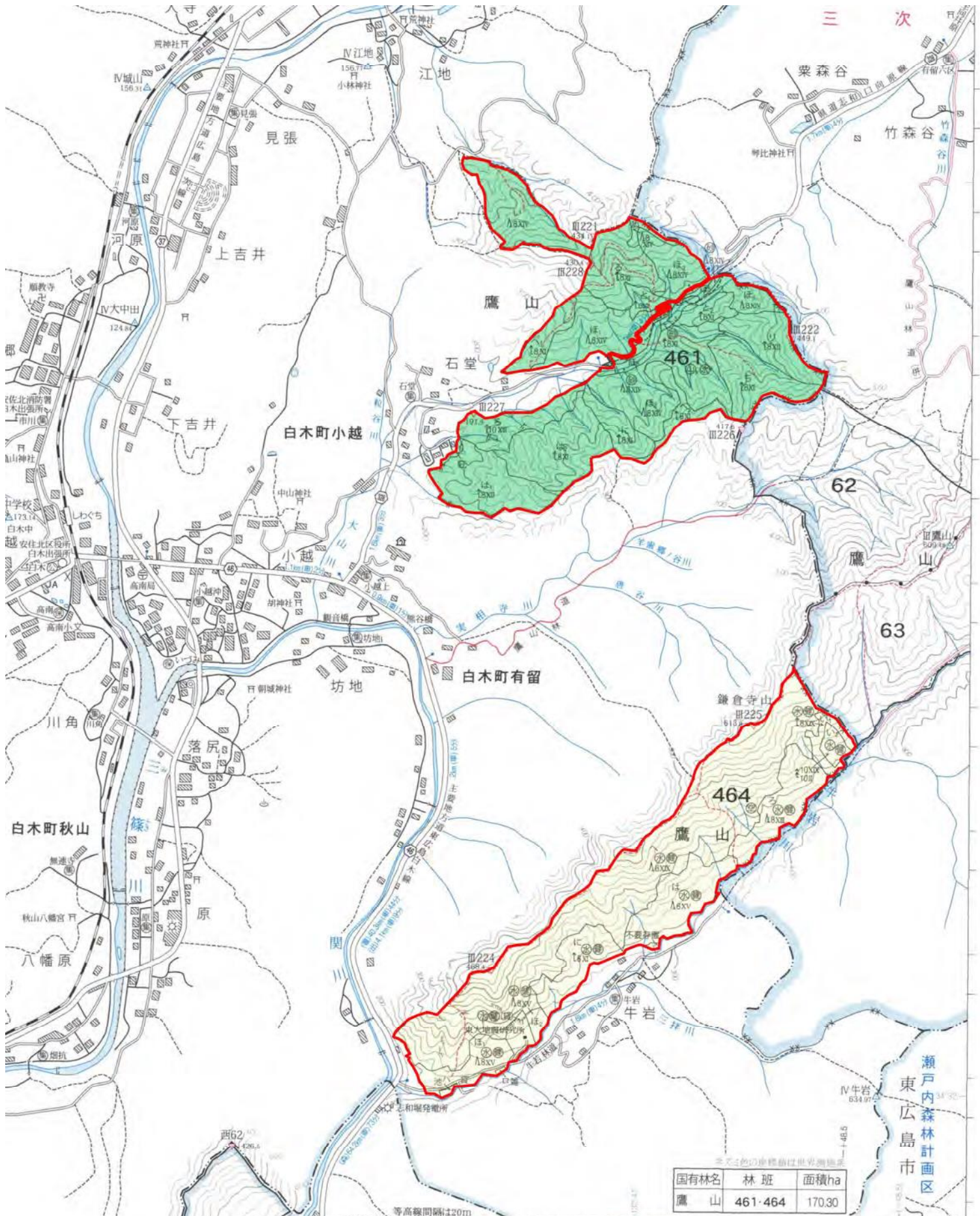
15/17





三原森林事務所区域図

区域 縮尺 1/20,000 16/17



三原森林事務所区域図

東広島市
志和町志和堀

凡	人工		混交歩	育成天然	複層	山地災害防止	水源涵養	自然維持	森林空間利用	快速環境形成	附帯	貸付	雑用	国官有造林
	↑	↓												
例	針葉樹	広葉樹	針広混交	天然	複層	山地災害防止	水源涵養	自然維持	森林空間利用	快速環境形成	附帯	貸付	雑用	国官有造林

縮尺 1/20,000

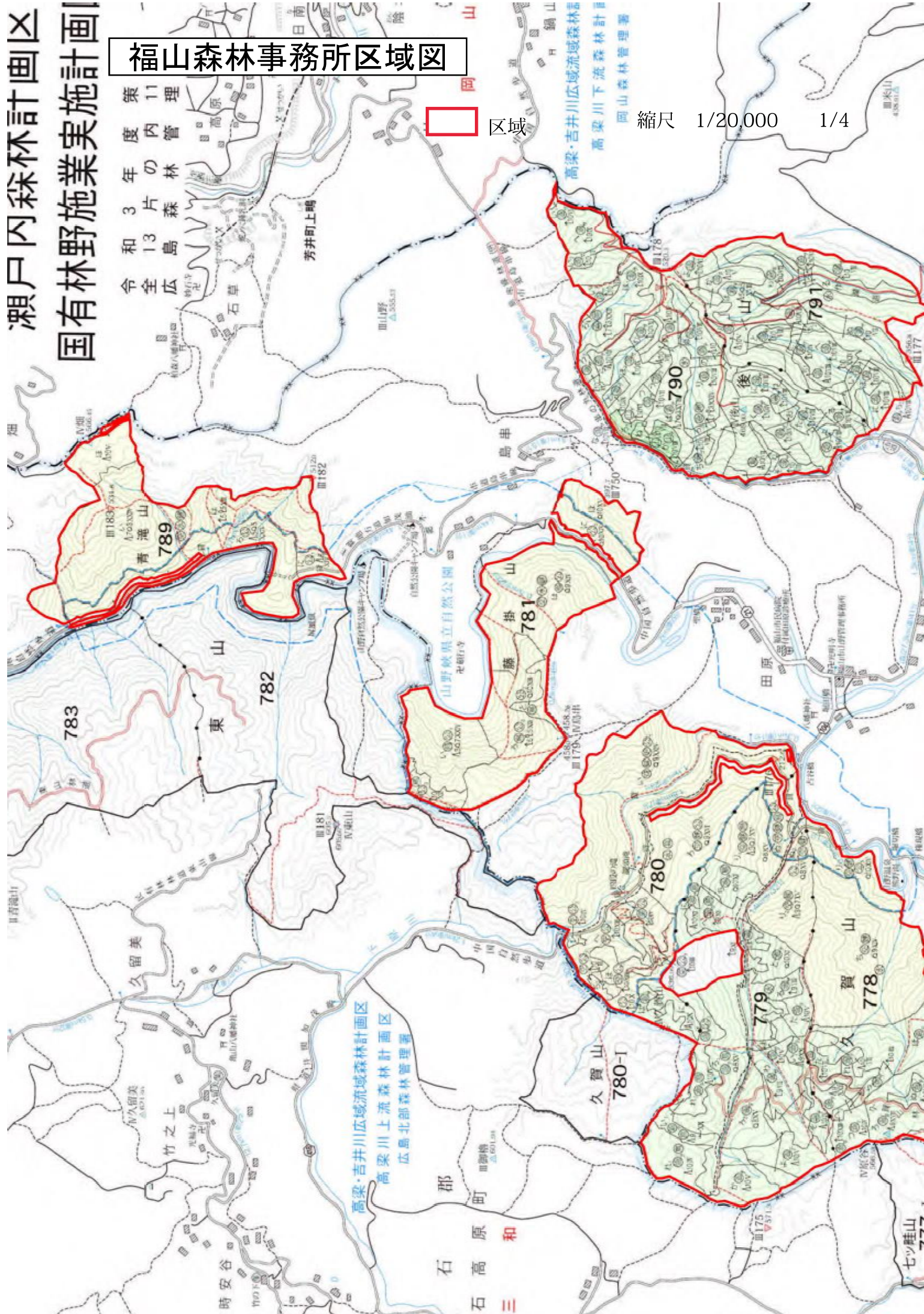
瀬戸内森林計画区 国有林野施業実施計画

福山森林事務所区域図

令和3年度
管内13片
の森林計
画策11理
令全広

区域

縮尺 1/20,000 1/4

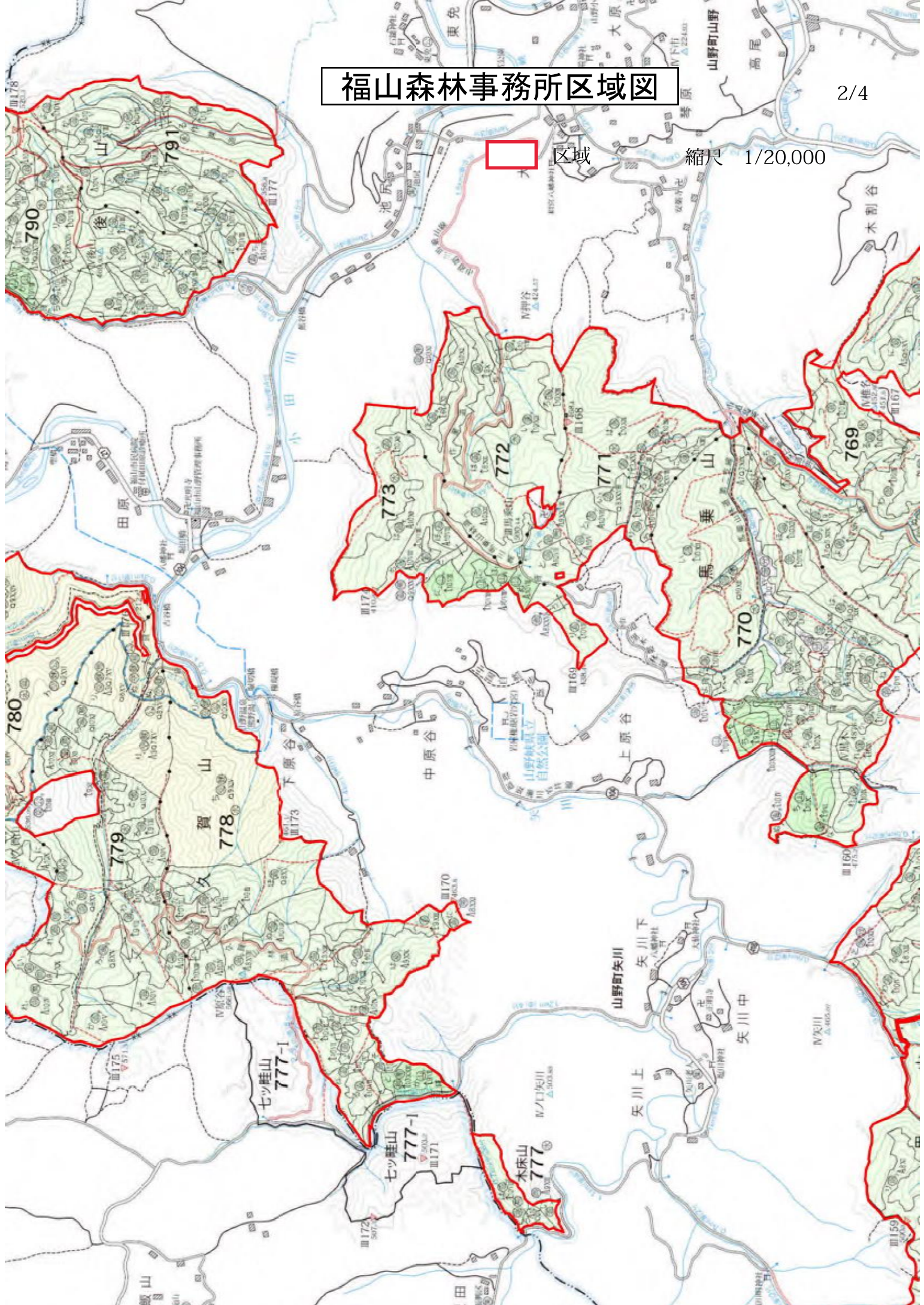


福山森林事務所区域図



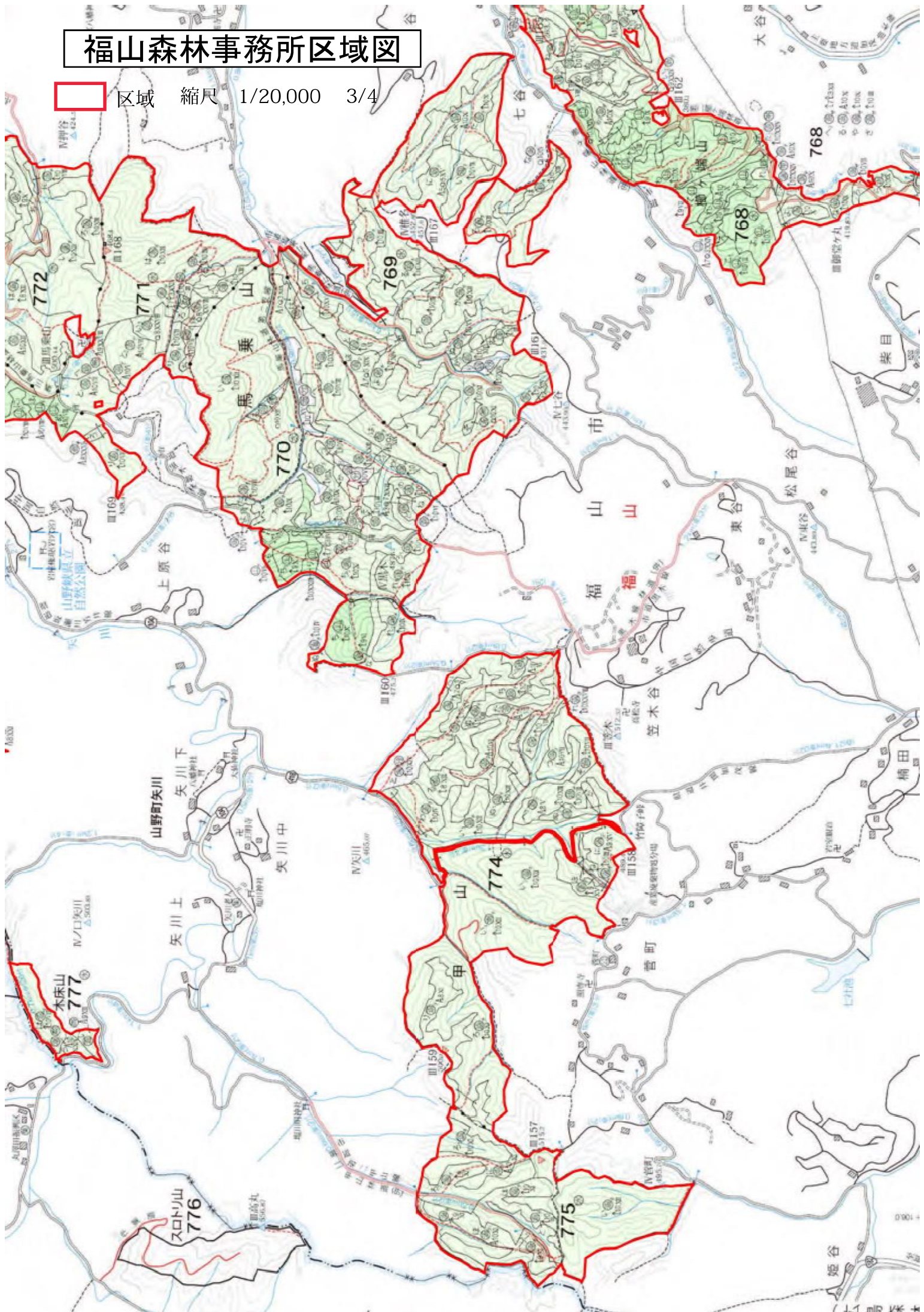
区域

縮尺 1/20,000



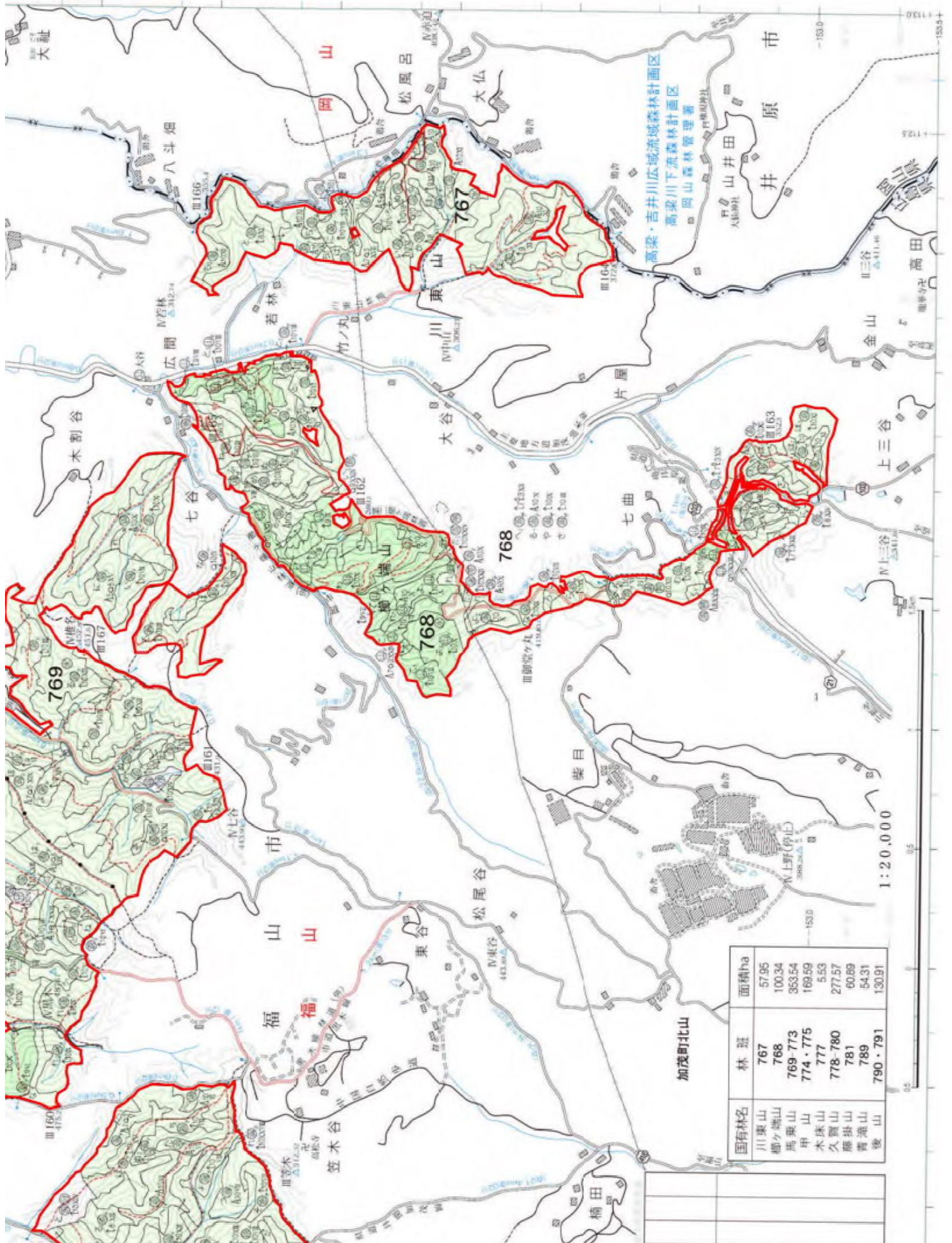
福山森林事務所区域図

区域 縮尺 1/20,000 3/4



福山森林事務所区域図

区域 縮尺 1/20,000



芦田・佐波川広域流域森林計画区

島根県 広島県

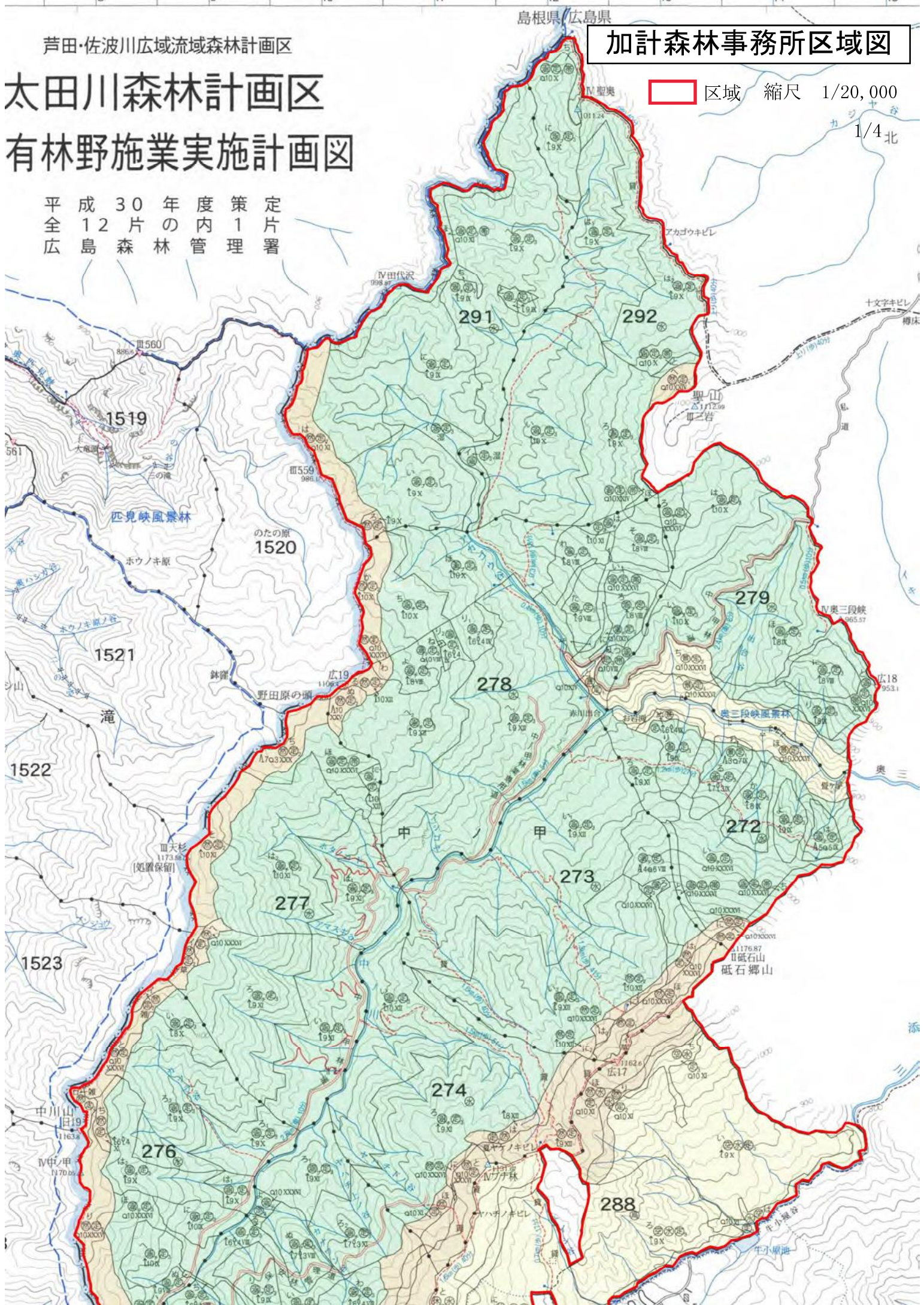
加計森林事務所区域図

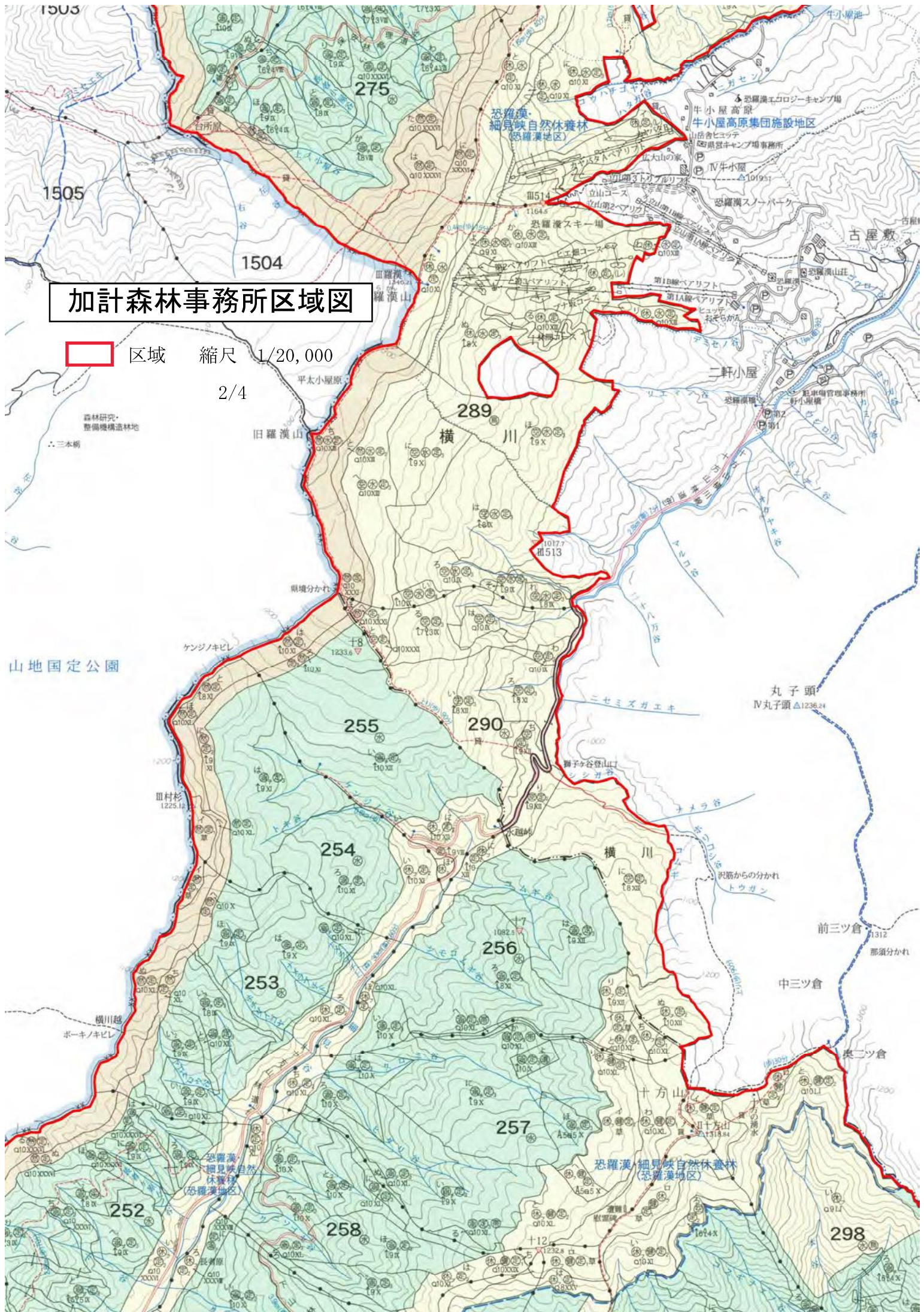
太田川森林計画区 有林野施業実施計画図

区域 縮尺 1/20,000

1/4北

平成30年度策定
全12片の内1片
広島森林管理署





加計森林事務所区域図

区域 縮尺 1/20,000
 2/4

山地国定公園

恐羅漢・細見峡自然休養林
 (恐羅漢地区)

恐羅漢エコロジープラン
 牛小屋高原
 牛小屋高原集団施設地区
 山荘舎ヒュッテ
 恐羅漢キャンプ場事務所

289
 横川

255

290

254

256

253

257

252

258

298

恐羅漢・細見峡自然休養林
 (恐羅漢地区)

恐羅漢・細見峡自然休養林
 (恐羅漢地区)

丸子頭
 IV丸子頭 Δ1236.24

前三ツ倉 1312

中三ツ倉

奥三ツ倉

平太小屋原
 旧羅漢山
 三本橋

三羅漢山
 146.2

ケンジノキビレ
 110.0

三村杉
 1225.12

横川越
 ボーキノキビレ

ニセミズガエキ
 舞子ヶ谷登山口
 シシガヤ

ナメラ谷
 沢からの分かれ
 トウガン

那須分かれ
 1400

1200

1200

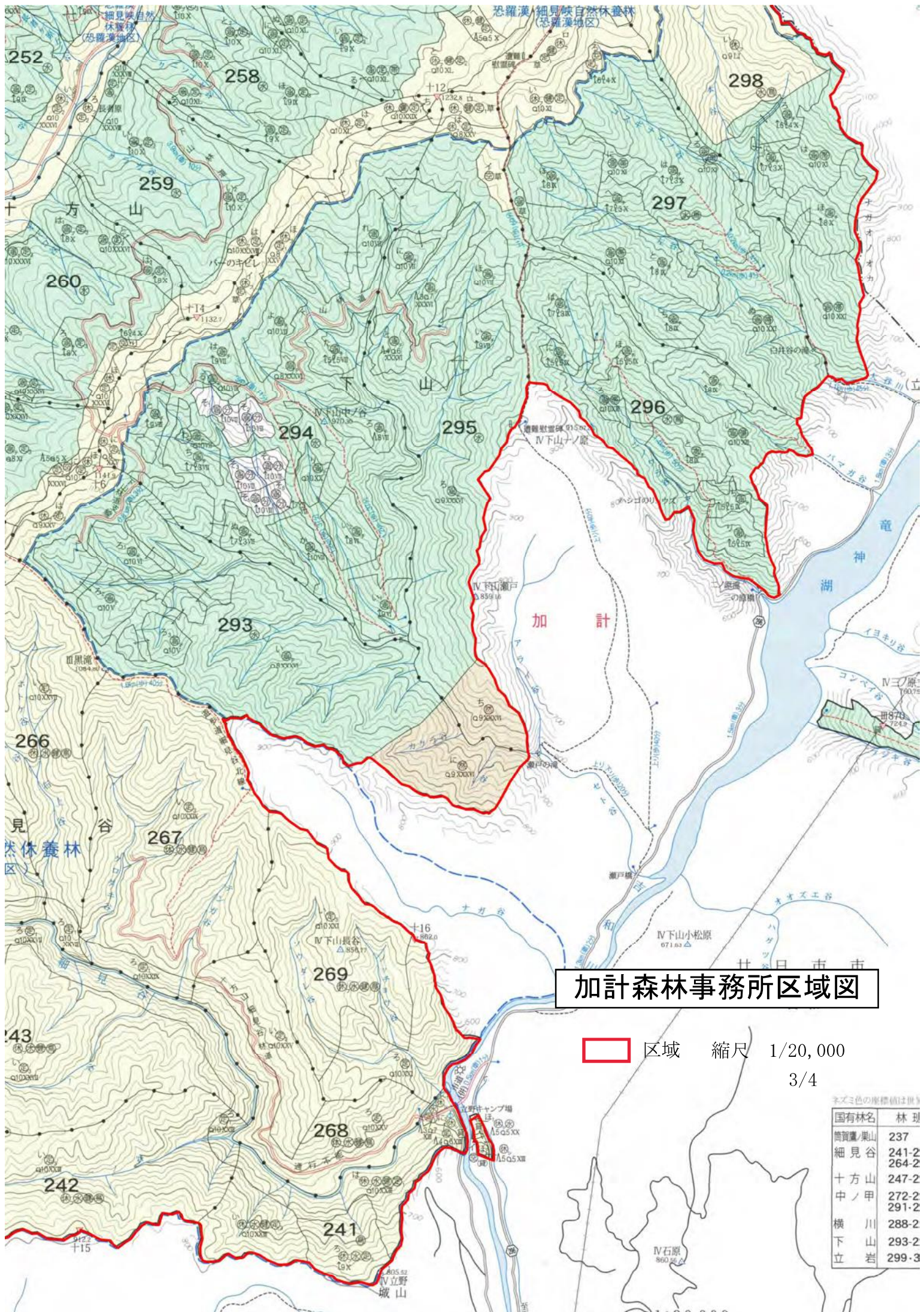
1300

十方山
 11518.84

1232.8
 1232.8

1014.4

1014.4

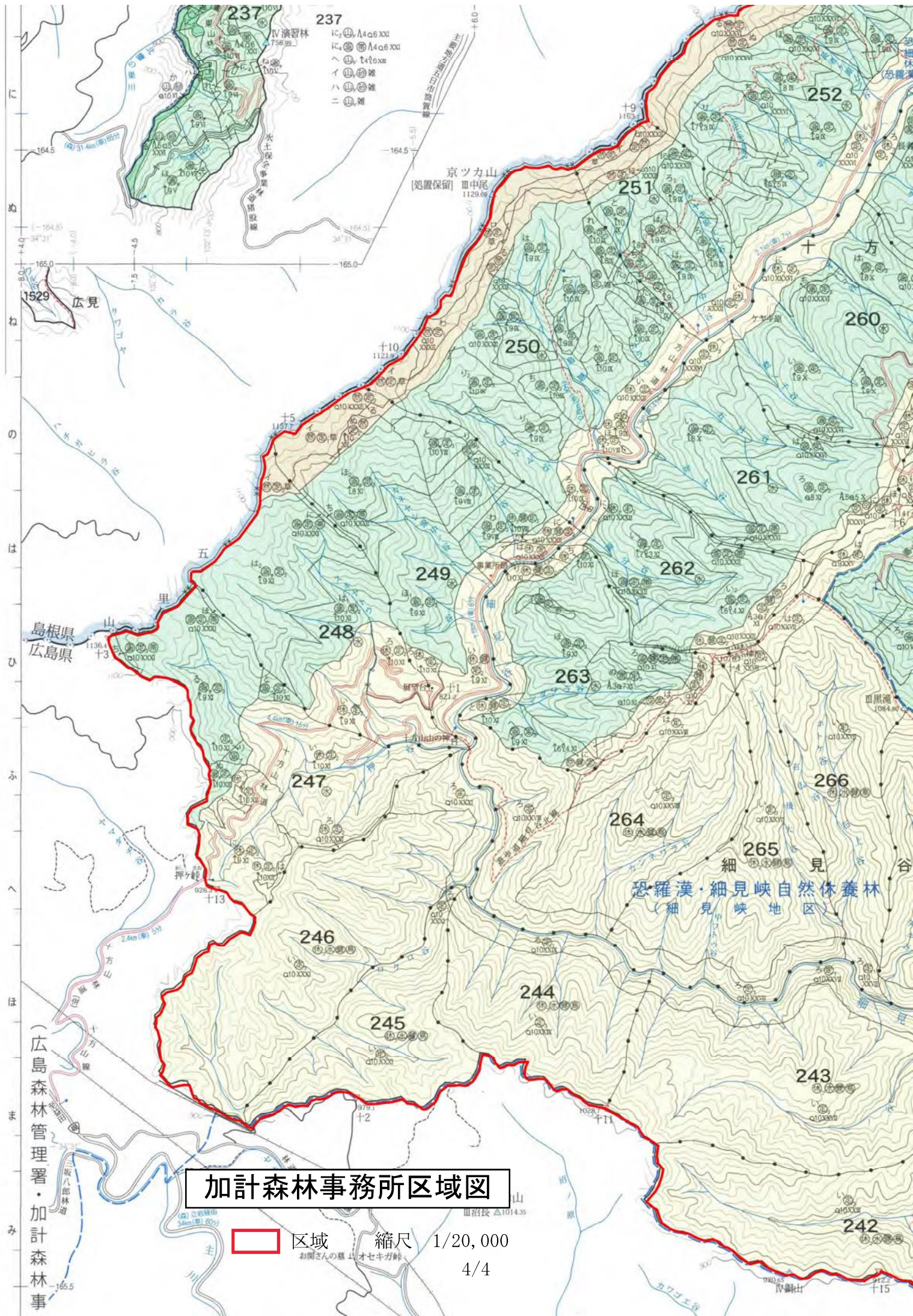


加計森林事務所区域図

区域 縮尺 1/20,000
 3/4

ネズミ色の座標値は世帯

国有林名	林現
筒賀原/栗山	237
細見谷	241-2 264-2
十方山	247-2
中ノ甲	272-2 291-2
横川	288-2
下山	293-2
立岩	299-3



- 237
- に 山 林 演習林
 - に 山 林 演習林
 - へ 山 林 演習林
 - い 山 林 演習林
 - は 山 林 演習林
 - 二 山 林 演習林

加計森林事務所区域図

区域
 縮尺 1/20,000
 4/4

(広島森林管理署・加計森林事務所)

恐羅漢・細見峽自然休養林
(細見峽地区)

島根県
広島県

1529 広見

1529 広見

1529 広見

1529 広見

1529 広見

1529 広見

1529 広見

1529 広見

1529 広見

広島森林事務所区域図

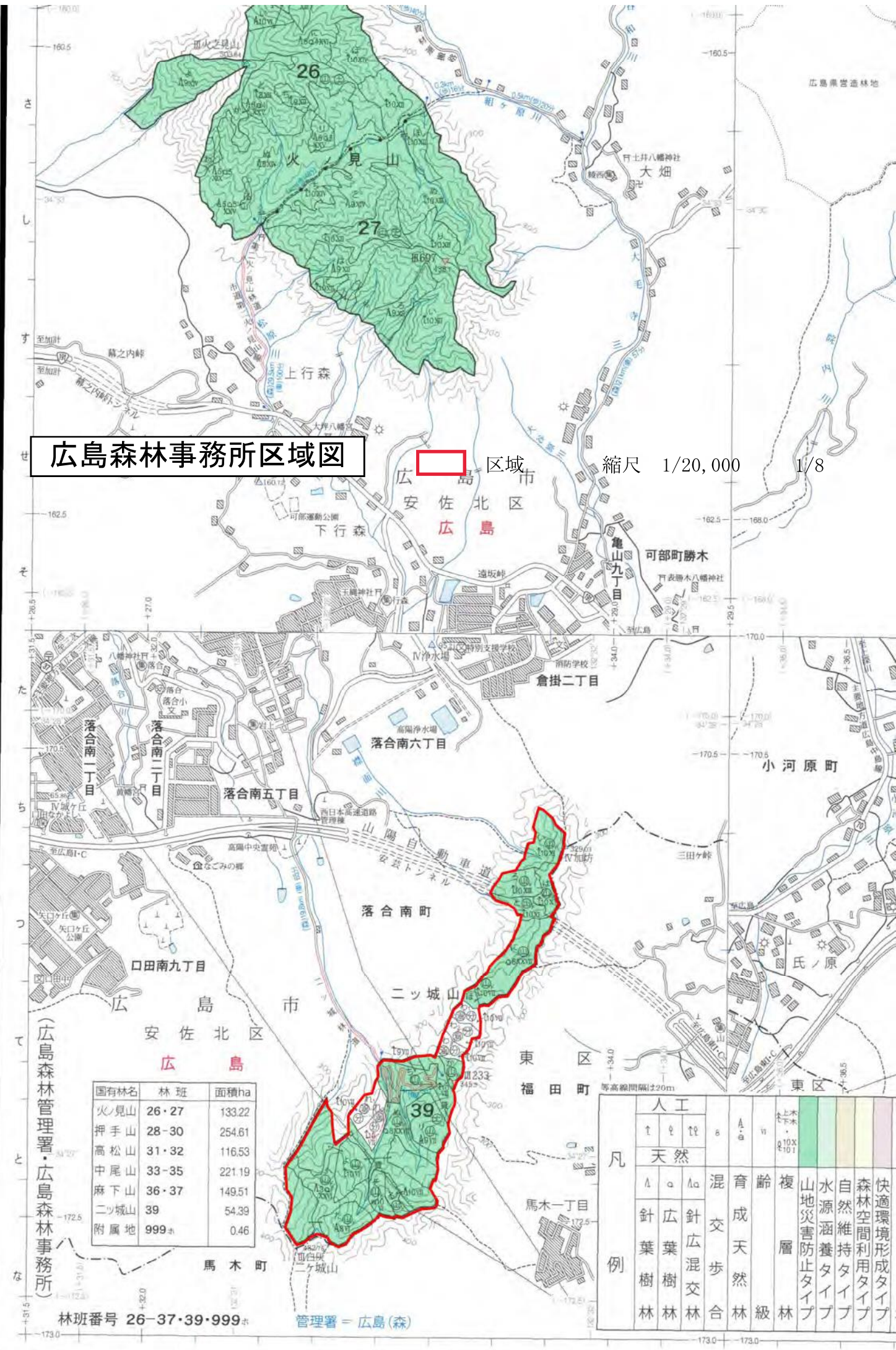
広島市 縮尺 1/20,000 1/8

国有林名	林班	面積ha
火ノ見山	26・27	133.22
押手山	28-30	254.61
高松山	31・32	116.53
中尾山	33-35	221.19
麻下山	36・37	149.51
ニッ城山	39	54.39
附屬地	999	0.46

林班番号 26-37-39-999

管理署 = 広島(森)

凡例	人工		混交	育成	天然	複層	山地災害防止タイプ	水源涵養タイプ	自然維持タイプ	森林空間利用タイプ	快適環境形成タイプ
	針葉樹林	広葉樹林									
針葉樹林	△	○	△	○	△	○	△	○	△	○	△
広葉樹林	○	△	○	△	○	△	○	△	○	△	○
針広混交林	△	○	△	○	△	○	△	○	△	○	△
複層	△	○	△	○	△	○	△	○	△	○	△
山地災害防止タイプ	△	○	△	○	△	○	△	○	△	○	△
水源涵養タイプ	△	○	△	○	△	○	△	○	△	○	△
自然維持タイプ	△	○	△	○	△	○	△	○	△	○	△
森林空間利用タイプ	△	○	△	○	△	○	△	○	△	○	△
快適環境形成タイプ	△	○	△	○	△	○	△	○	△	○	△

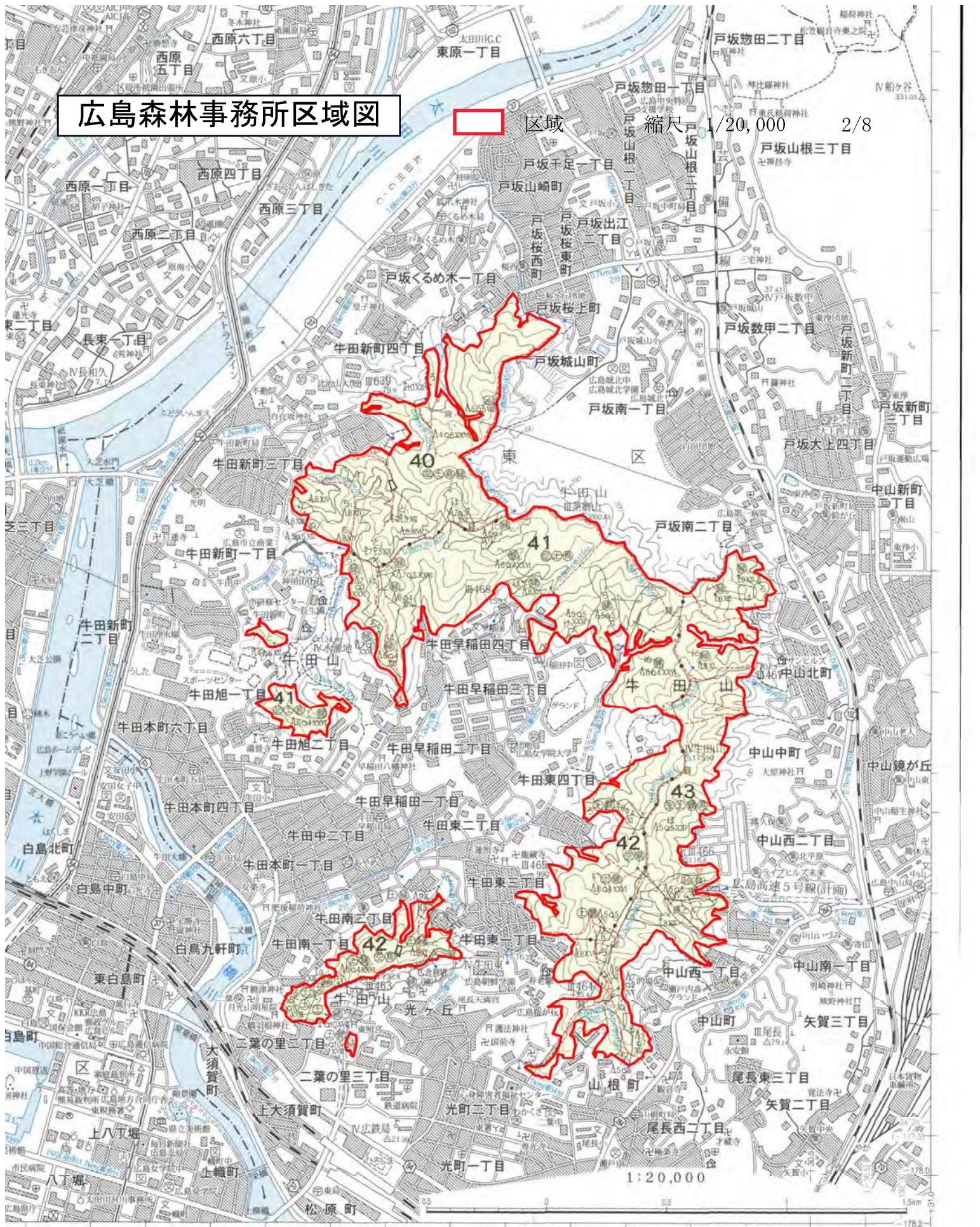


広島森林事務所区域図



区域

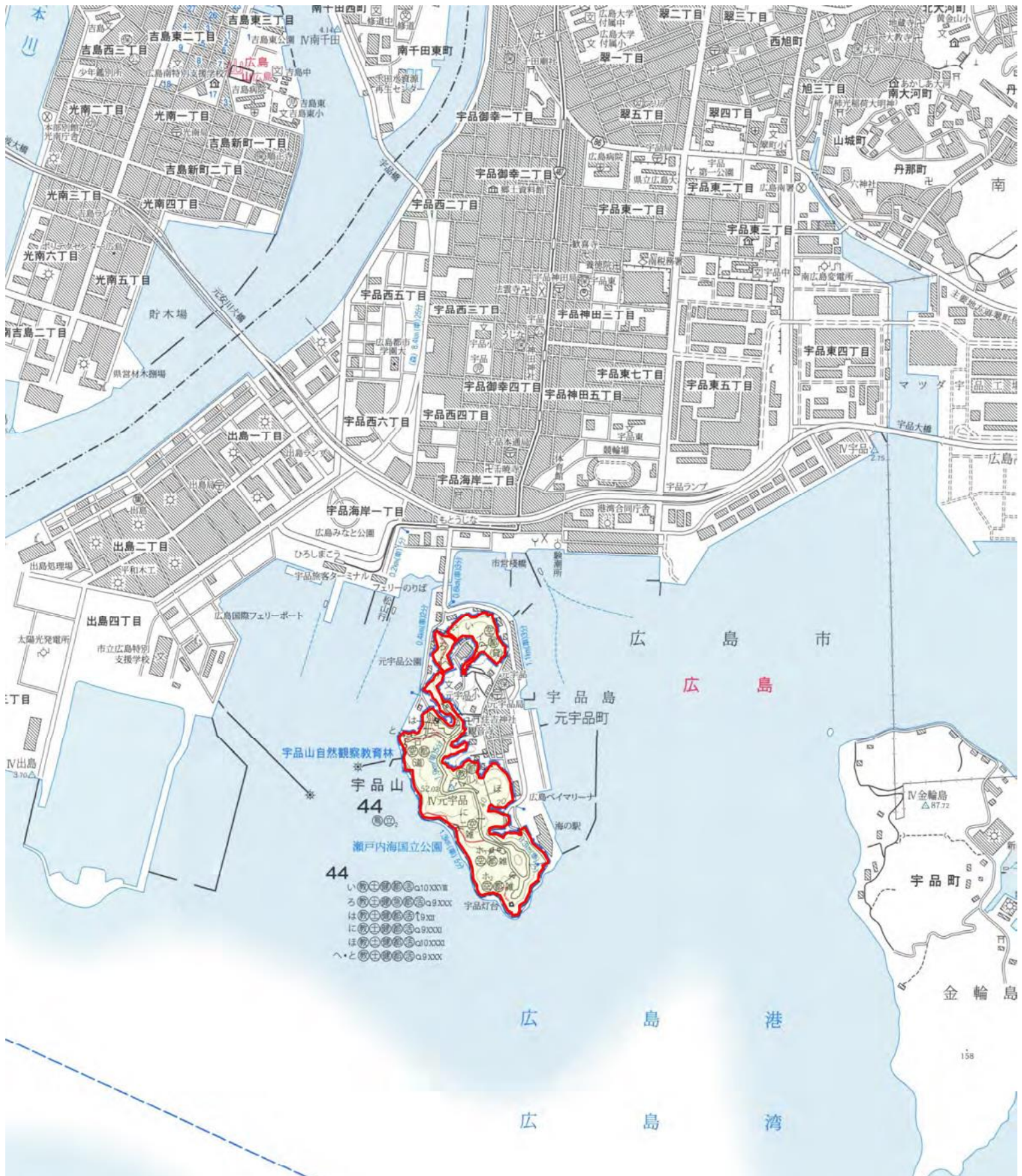
縮尺 1/20,000 2/8



1:20,000



178.2



広島森林事務所区域図

区域 縮尺 1/20,000 3/8

- 宇品山自然観察教育林
 宇品山 44
 瀬戸内海国立公園
 44
 い ①②③④⑤⑥⑦⑧⑨⑩⑪⑫⑬⑭⑮⑯⑰⑱⑲⑳㉑㉒㉓㉔㉕㉖㉗㉘㉙㉚㉛㉜㉝㉞㉟㊱㊲㊳㊴㊵㊶㊷㊸㊹㊺㊻㊼㊽㊾㊿
 ろ ①②③④⑤⑥⑦⑧⑨⑩⑪⑫⑬⑭⑮⑯⑰⑱⑲⑳㉑㉒㉓㉔㉕㉖㉗㉘㉙㉚㉛㉜㉝㉞㉟㊱㊲㊳㊴㊵㊶㊷㊸㊹㊺㊻㊼㊽㊾㊿
 は ①②③④⑤⑥⑦⑧⑨⑩⑪⑫⑬⑭⑮⑯⑰⑱⑲⑳㉑㉒㉓㉔㉕㉖㉗㉘㉙㉚㉛㉜㉝㉞㉟㊱㊲㊳㊴㊵㊶㊷㊸㊹㊺㊻㊼㊽㊾㊿
 に ①②③④⑤⑥⑦⑧⑨⑩⑪⑫⑬⑭⑮⑯⑰⑱⑲⑳㉑㉒㉓㉔㉕㉖㉗㉘㉙㉚㉛㉜㉝㉞㉟㊱㊲㊳㊴㊵㊶㊷㊸㊹㊺㊻㊼㊽㊾㊿
 は ①②③④⑤⑥⑦⑧⑨⑩⑪⑫⑬⑭⑮⑯⑰⑱⑲⑳㉑㉒㉓㉔㉕㉖㉗㉘㉙㉚㉛㉜㉝㉞㉟㊱㊲㊳㊴㊵㊶㊷㊸㊹㊺㊻㊼㊽㊾㊿
 へ・と ①②③④⑤⑥⑦⑧⑨⑩⑪⑫⑬⑭⑮⑯⑰⑱⑲⑳㉑㉒㉓㉔㉕㉖㉗㉘㉙㉚㉛㉜㉝㉞㉟㊱㊲㊳㊴㊵㊶㊷㊸㊹㊺㊻㊼㊽㊾㊿

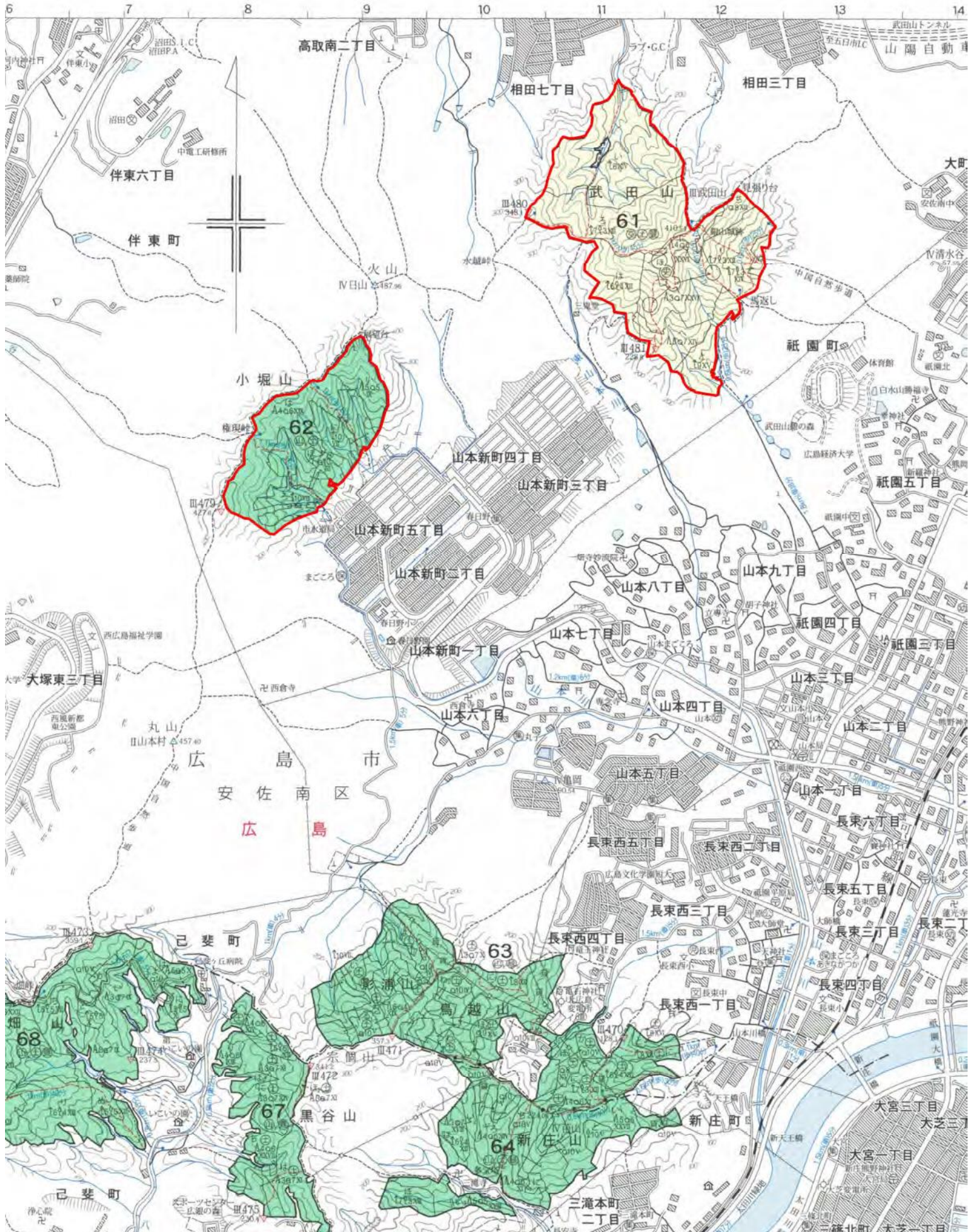
広島森林事務所区域図



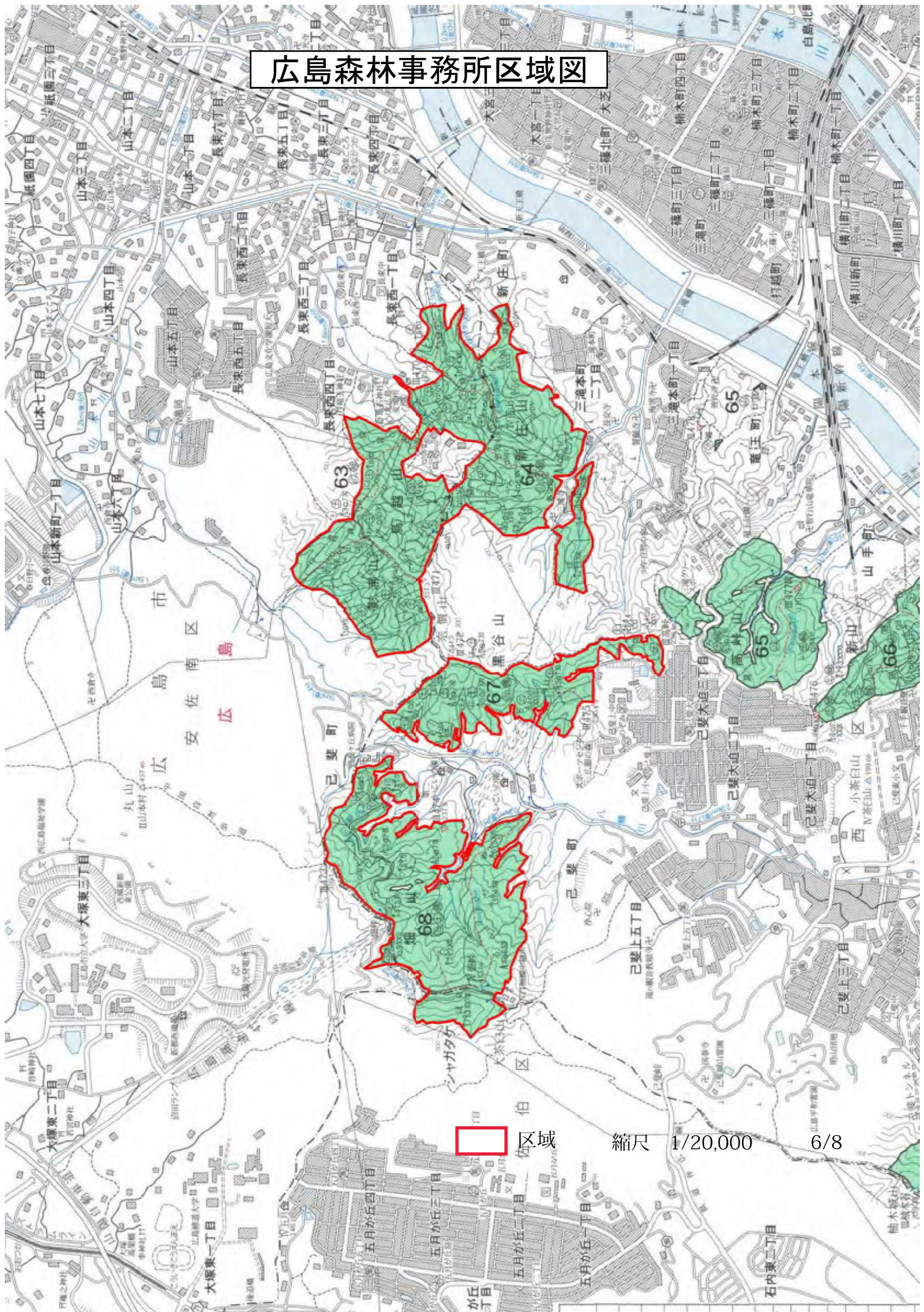
区域

縮尺 1/20,000

5/8



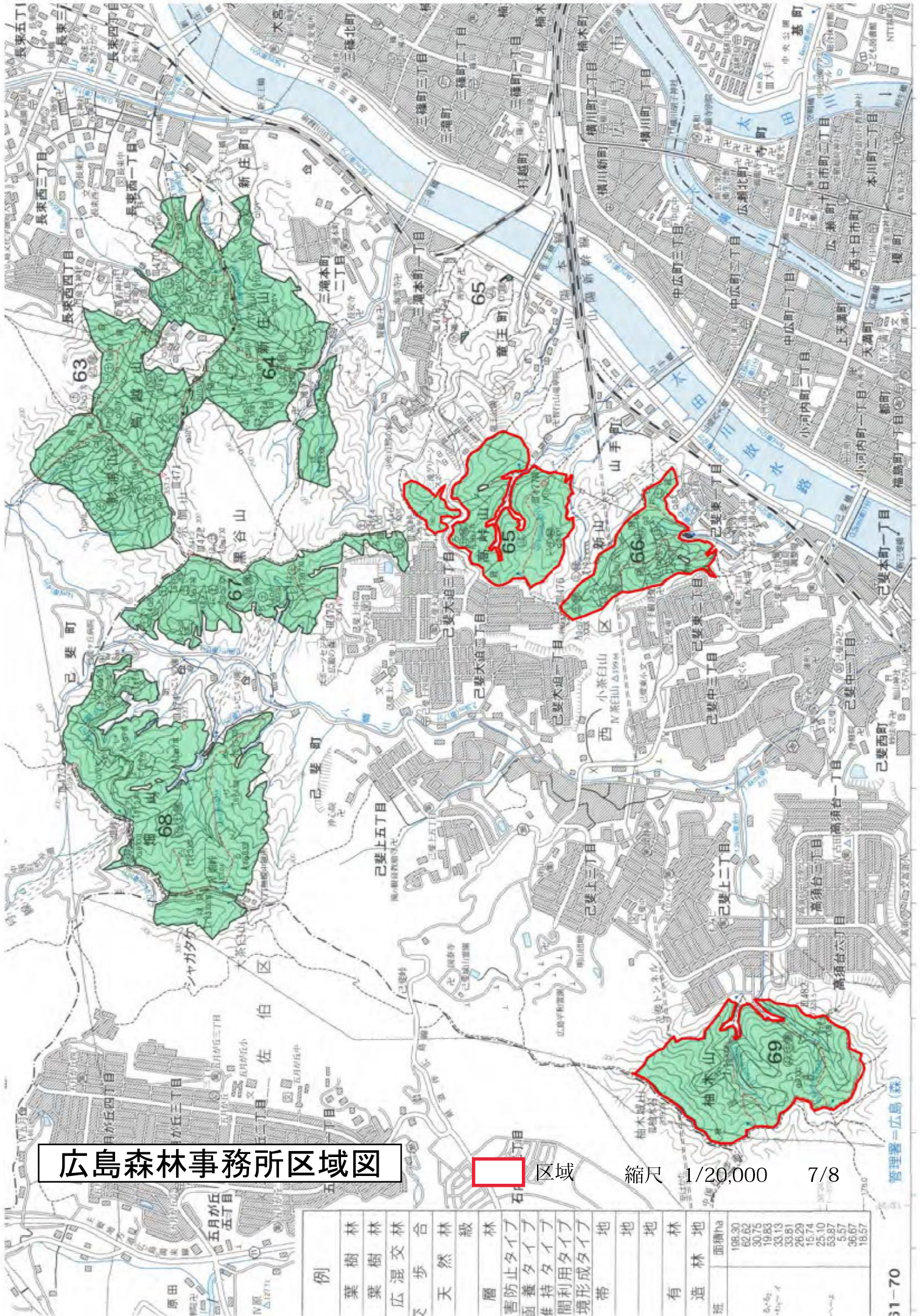
広島森林事務所区域図



区域

縮尺 1/20,000

6/8

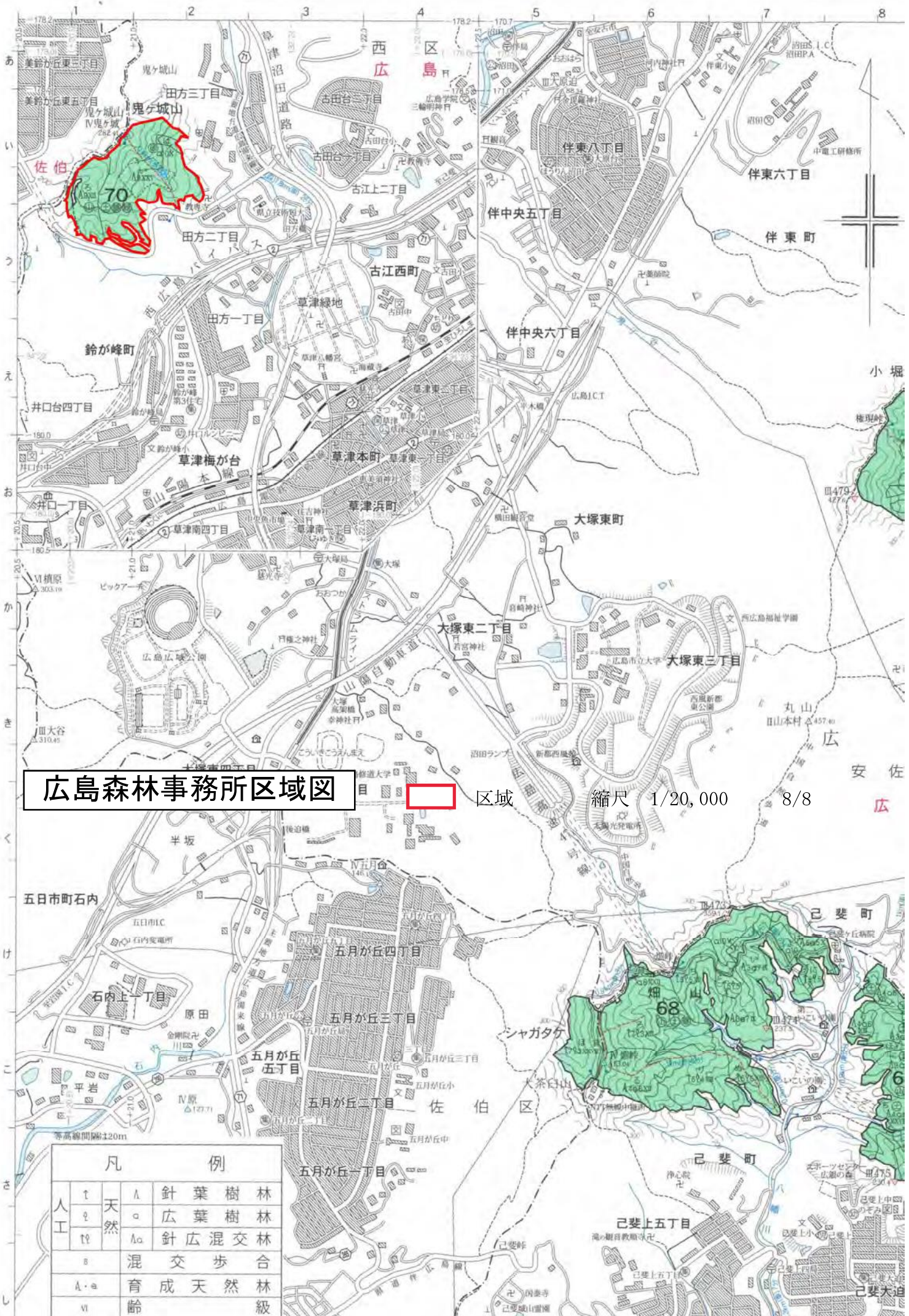


広島森林事務所区域図

区域

縮尺 1/20,000 7/8

例	面積ha
林	198.30
葉樹	62.62
林	30.75
林	19.83
広混交林	33.13
歩	26.29
合	16.74
林	25.10
級	53.87
林	5.57
防	36.67
止	18.57
タイ	
ブ	
養	
タイ	
ブ	
持	
タイ	
ブ	
間	
利用	
タイ	
ブ	
境	
形成	
タイ	
ブ	
地	
帯	
地	
地	
地	
有	
林	
造	
林	
地	



広島森林事務所区域図



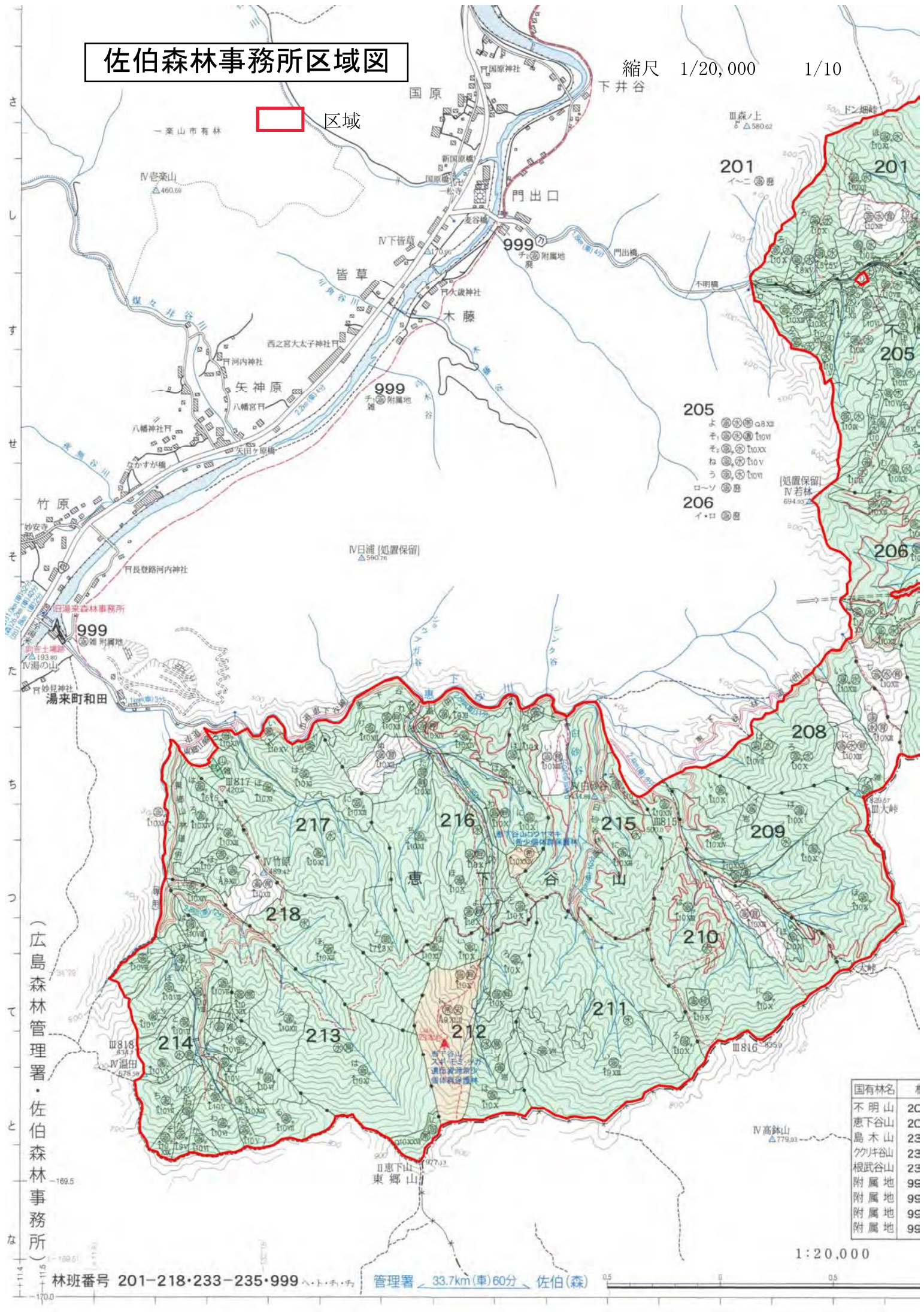
区域 縮尺 1/20,000 8/8

凡		例	
人	↑	△	針葉樹林
	○	□	広葉樹林
工	□	△	針広混交林
	○	□	混交歩合
	△	○	育成天然林
	▽		齢

佐伯森林事務所区域図

縮尺 1/20,000 1/10

区域



(広島森林管理署・佐伯森林事務所)

国有林名	林
不明山	2C
恵下谷山	2C
島木山	23
クワ井谷山	23
根武谷山	23
附属地	99
附属地	99
附属地	99
附属地	99

1:20,000

林班番号 201-218・233-235・999 管理署 33.7km(車)60分、佐伯(森)

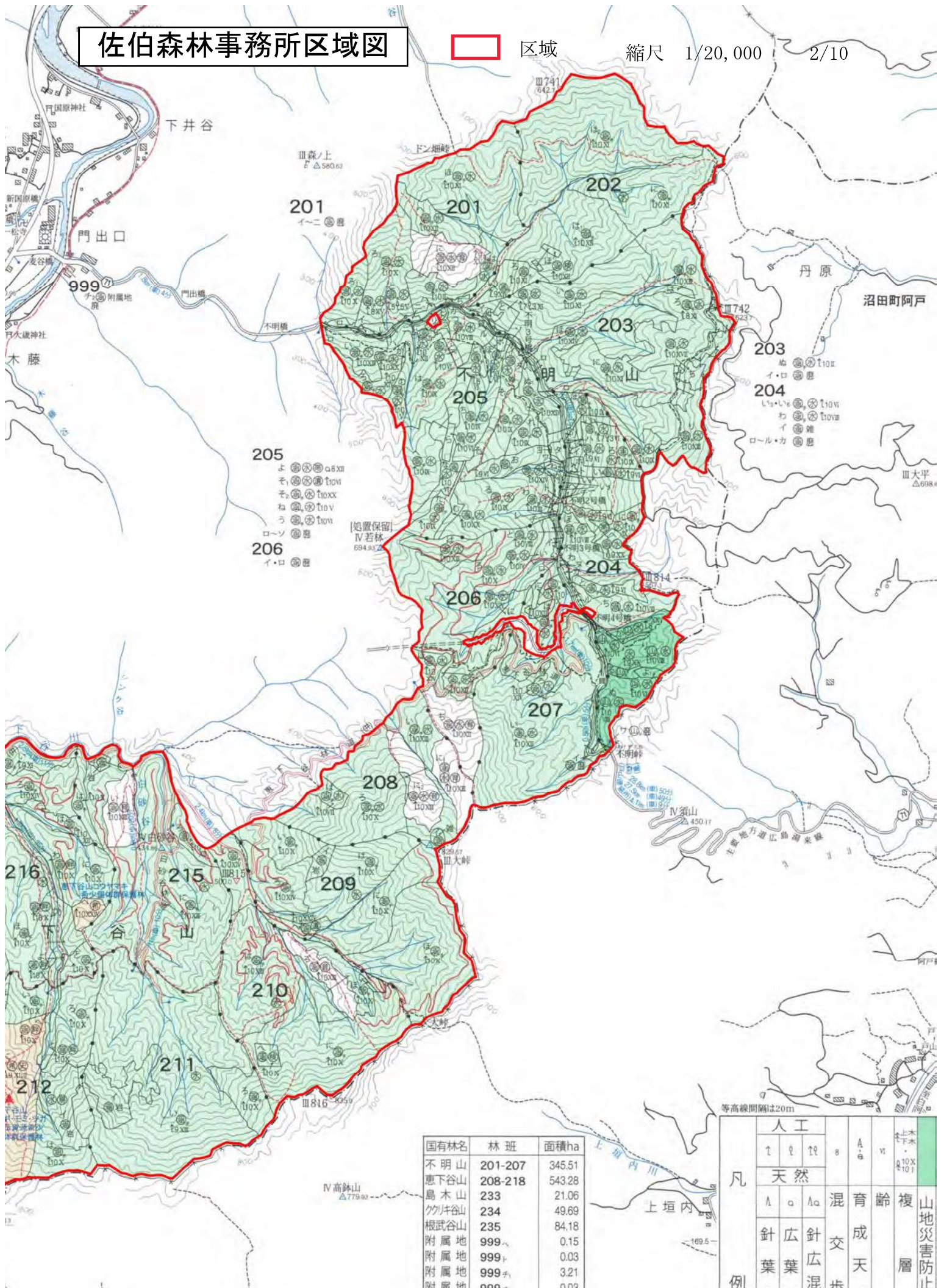
佐伯森林事務所区域図



区域

縮尺 1/20,000

2/10



- 201 イーニ ㊦
- 202
- 203
- 204
- 205
 - よ ㊦ ㊦ ㊦ ㊦ ㊦
 - そ ㊦ ㊦ ㊦ ㊦ ㊦
 - そ ㊦ ㊦ ㊦ ㊦ ㊦
 - ね ㊦ ㊦ ㊦ ㊦ ㊦
 - う ㊦ ㊦ ㊦ ㊦ ㊦
- 206
 - ローソ ㊦
 - イ・ロ ㊦

国有林名	林班	面積ha
不明山	201-207	345.51
恵下谷山	208-218	543.28
島木山	233	21.06
夕井谷山	234	49.69
根武谷山	235	84.18
附属地	999 ₁	0.15
附属地	999 ₂	0.03
附属地	999 ₃	3.21
附属地	999 ₄	0.03

凡例	人工		混交歩合	育成天然林	齢級	複層	山地災害防止タイプ
	t	q					
	㊦	㊦					
	天然						
	㊦	㊦					
	針葉樹林	広葉樹林					

1:20,000

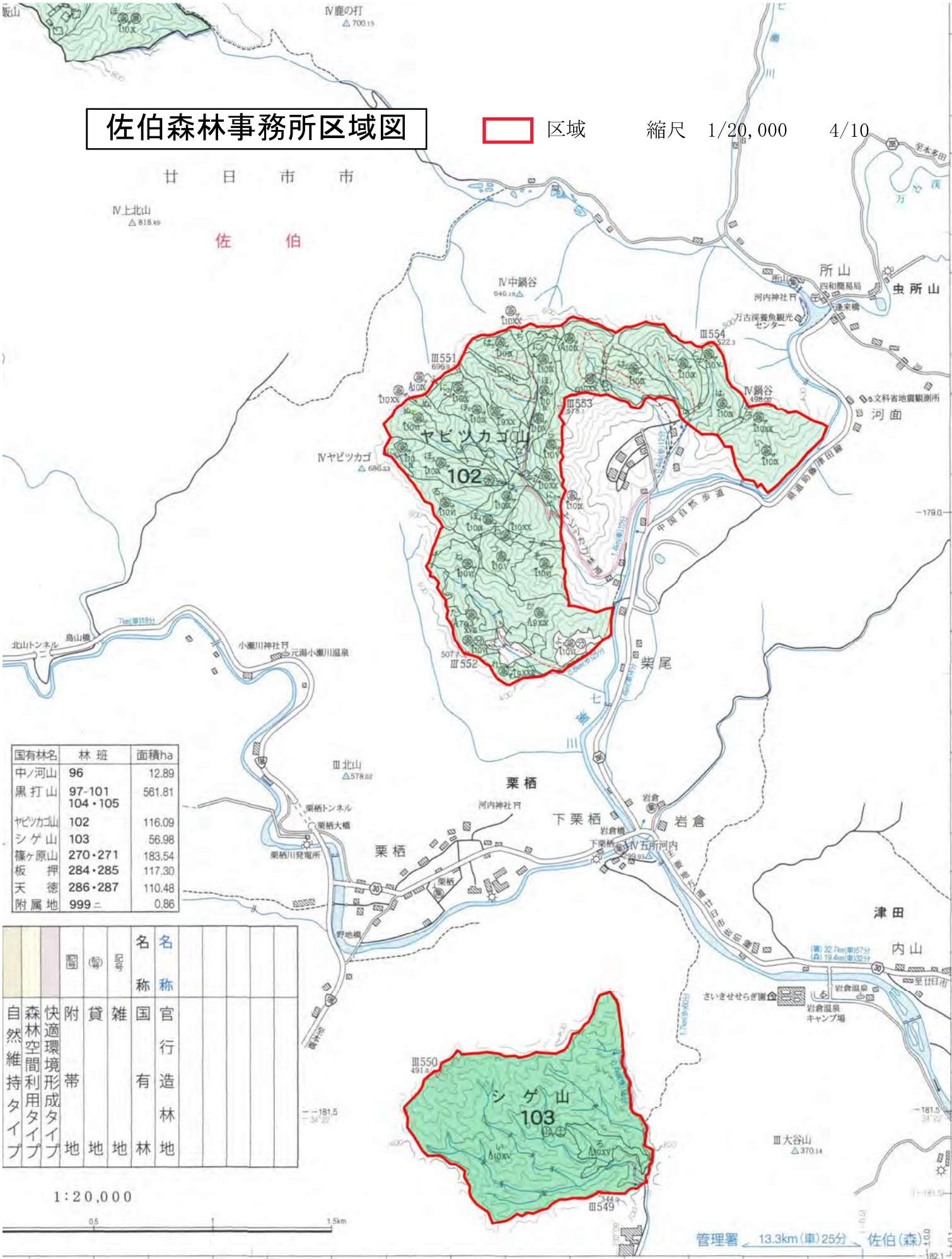
佐伯森林事務所区域図



区域

縮尺 1/20,000

4/10



国有林名	林班	面積ha
中ノ河山	96	12.89
黒打山	97-101 104・105	561.81
ヤビツカゴ山	102	116.09
シゲ山	103	56.98
篠ヶ原山	270・271	183.54
板ヶ押	284・285	117.30
天徳	286・287	110.48
附属地	999ニ	0.86

自然維持タイプ	森林空間利用タイプ	快適環境形成タイプ	附帯地	貸地	雑地	国所有林	官行造林地

1:20,000



管理署 ← 13.3km(車)25分 → 佐伯(森)

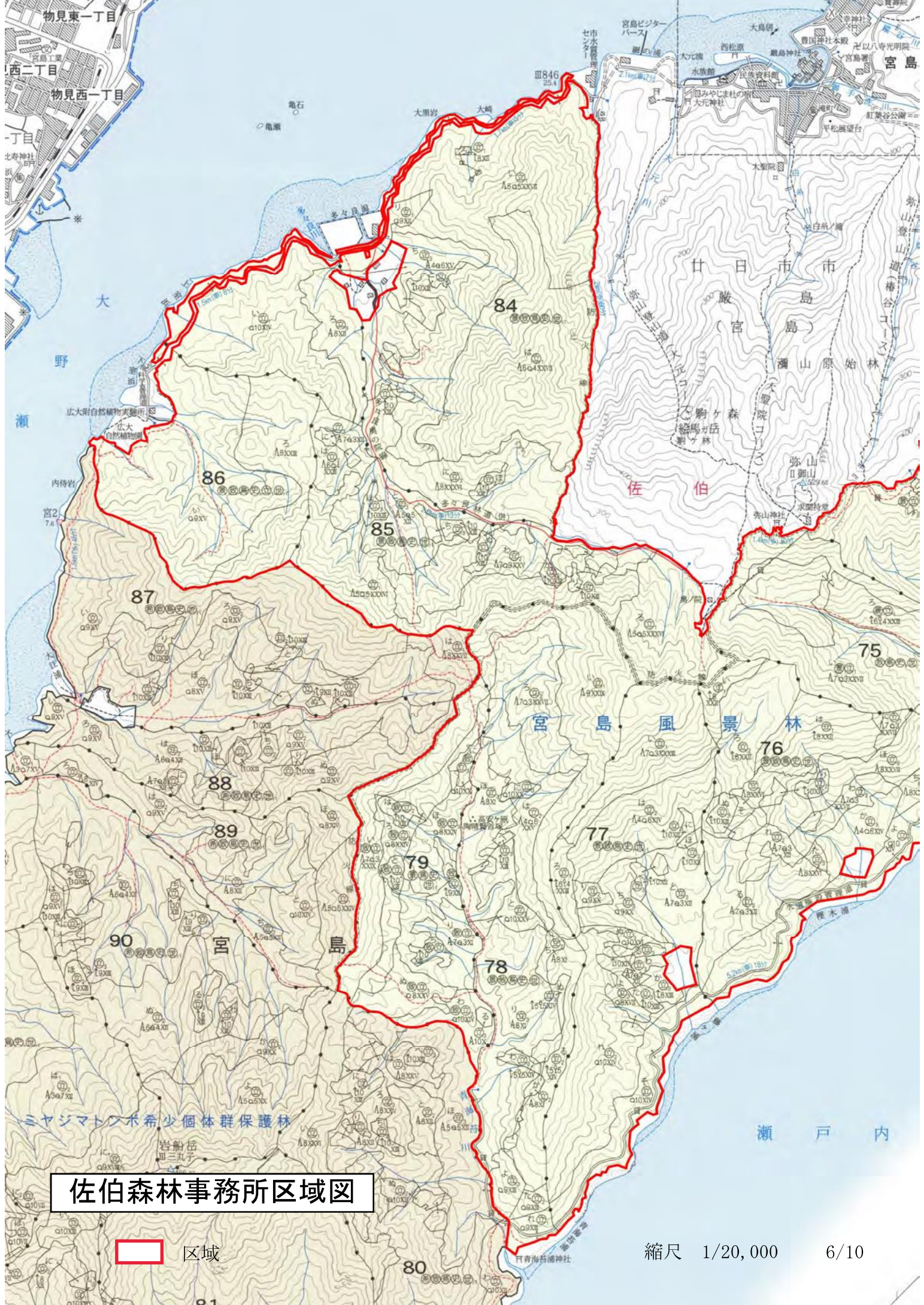
佐伯森林事務所区域図

区域

縮尺 1/20,000

5/10

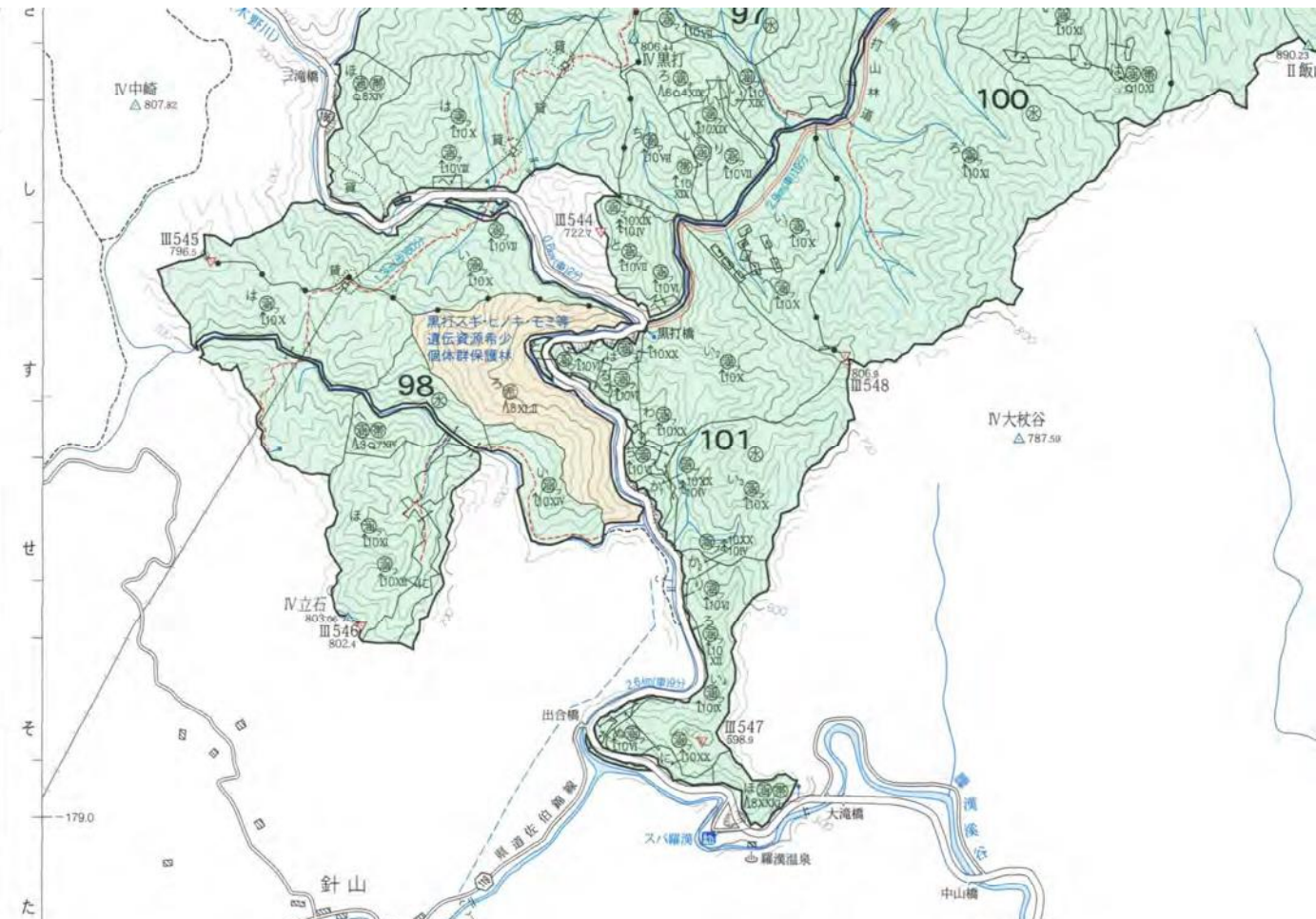




佐伯森林事務所区域図

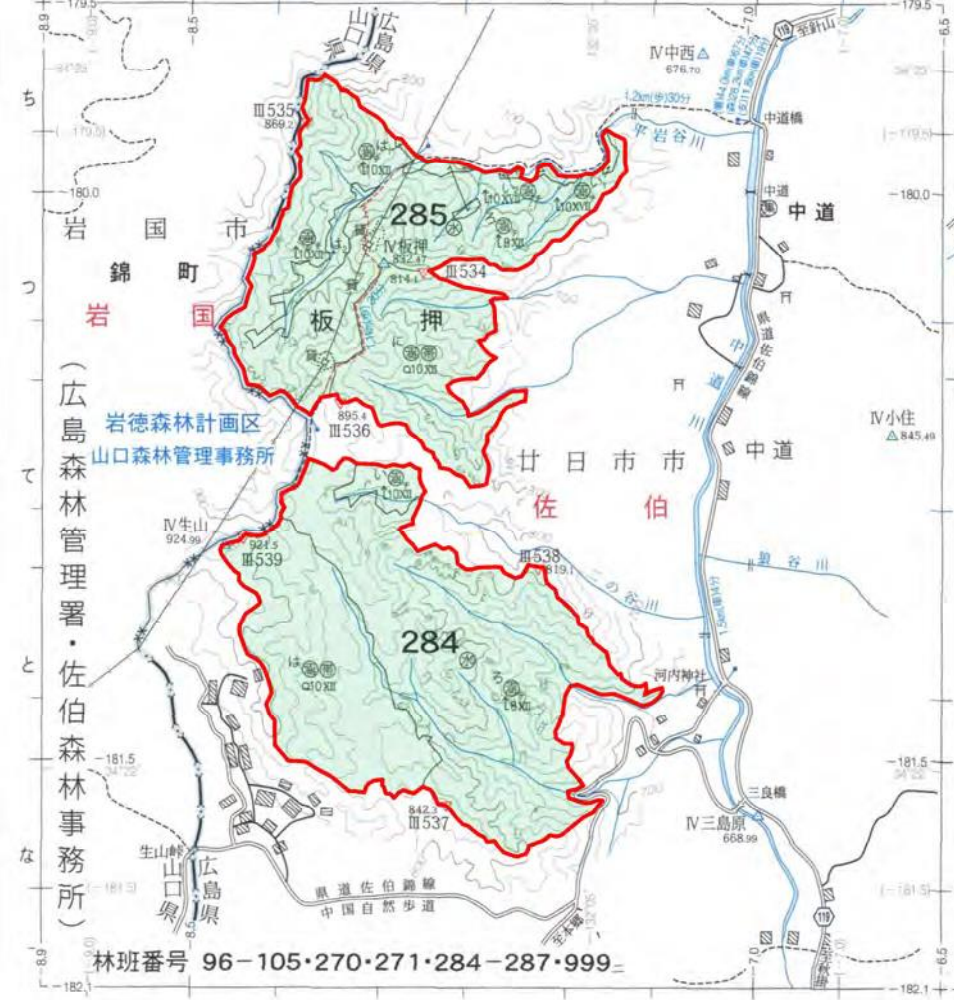
□ 区域

縮尺 1/20,000 6/10



佐伯森林事務所区域図

区域 縮尺 1/20,000 8/10



等高線間隔は20m

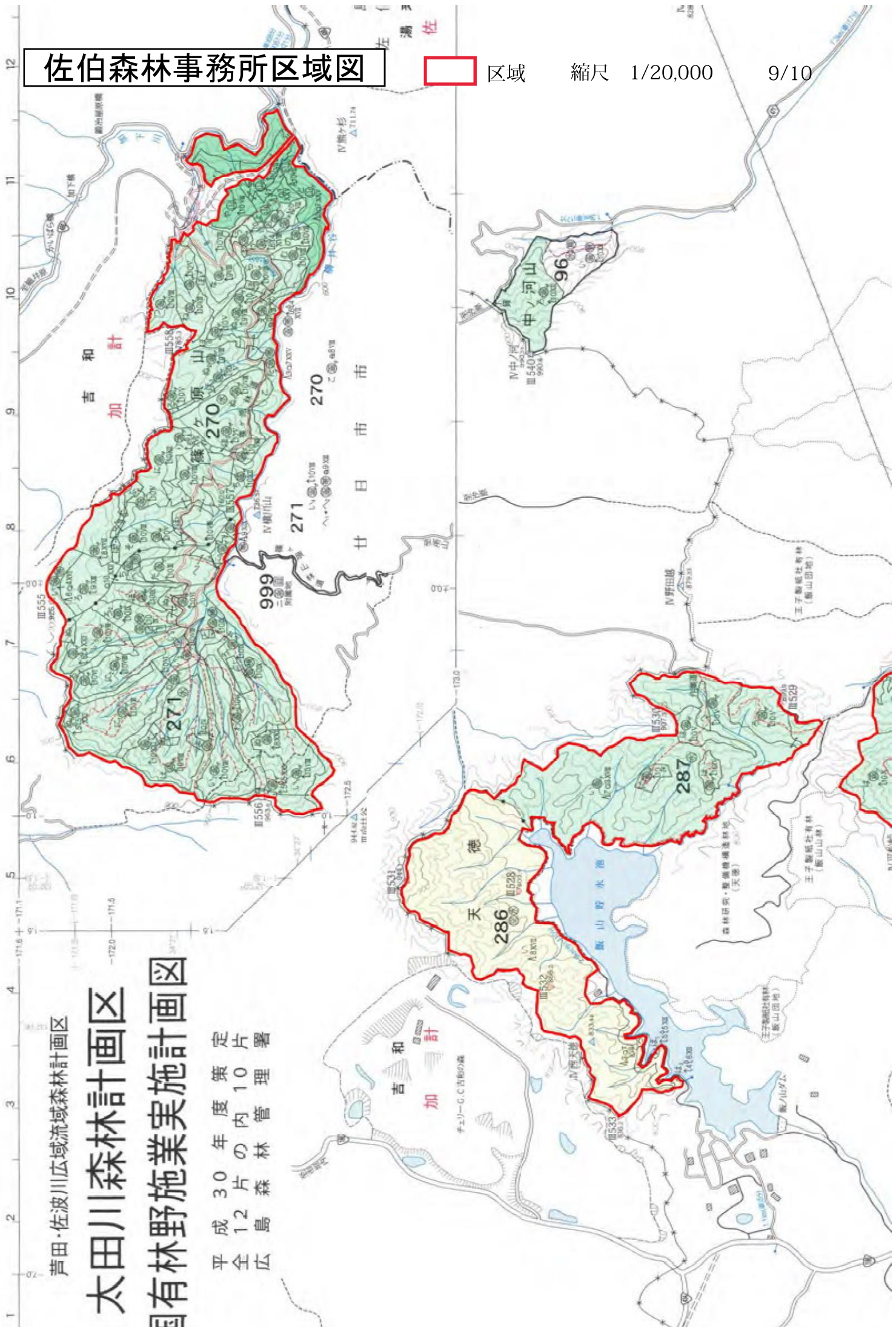
凡	人工		混	育	齡	複	山	水	自
	↑	↑↑							
例	△	△△	針	針	針	針	山	水	自
	葉	葉	葉	葉	葉	葉	地	源	然
	樹	樹	樹	樹	樹	樹	災	涵	維
	林	林	林	林	林	林	害	養	持
							防	止	タイ
							止	タイ	ン
							タイ	ン	

赤・緑色の座標値は世界測地系
山崎山 △908.17

林班番号 96-105・270・271・284-287・999

佐伯森林事務所区域図

区域 縮尺 1/20,000 9/10



芦田・佐波川広流域森林計画区

太田川森林計画区

国有林野施業実施計画図

平成30年度策定片署
 全12片島森林管理

国有林野施業実施計画図

平成30年度策定片
12片の内3片
広島森林管理署

佐伯森林事務所区域図



区域

縮尺 1/20,000

10/10

