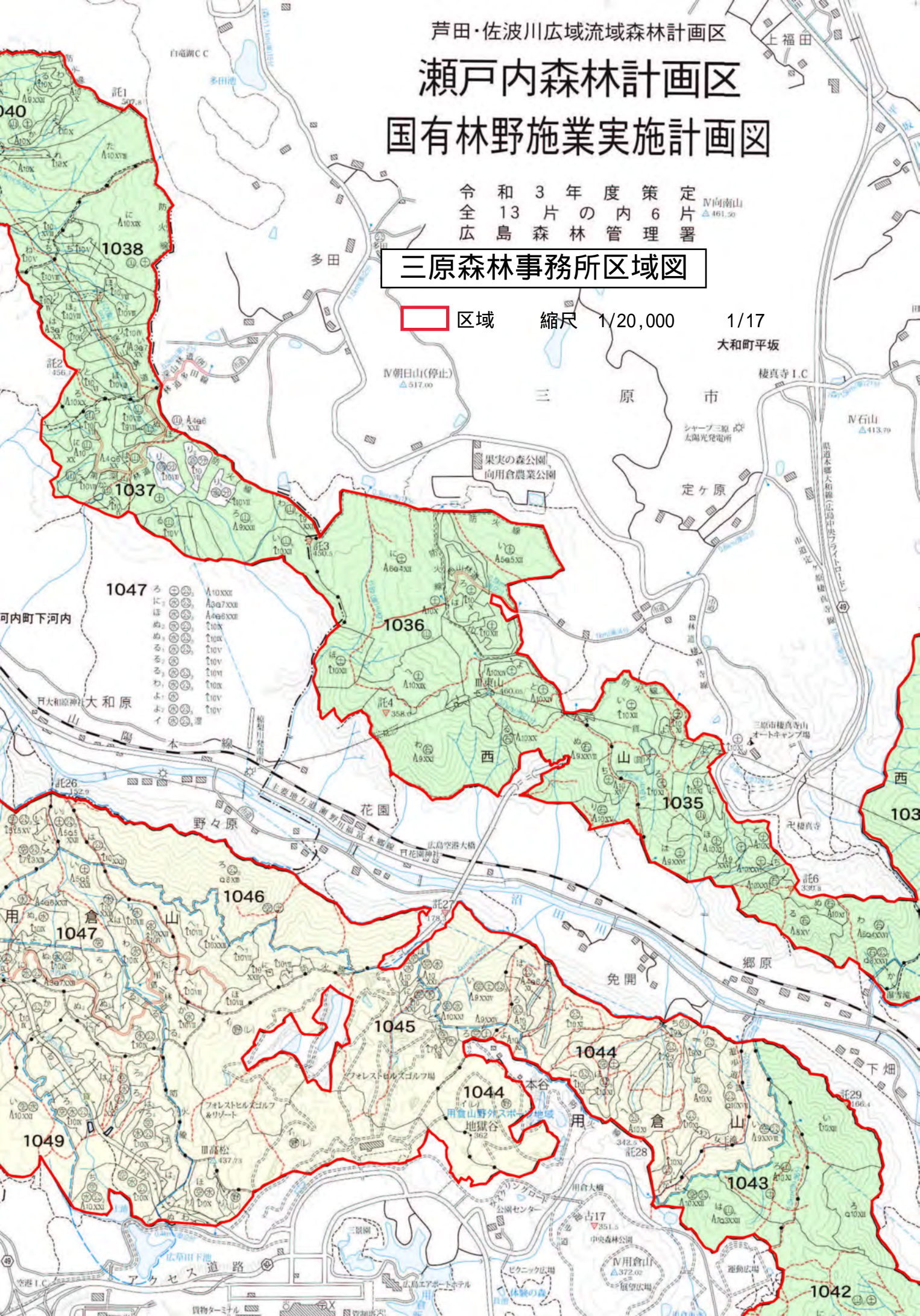


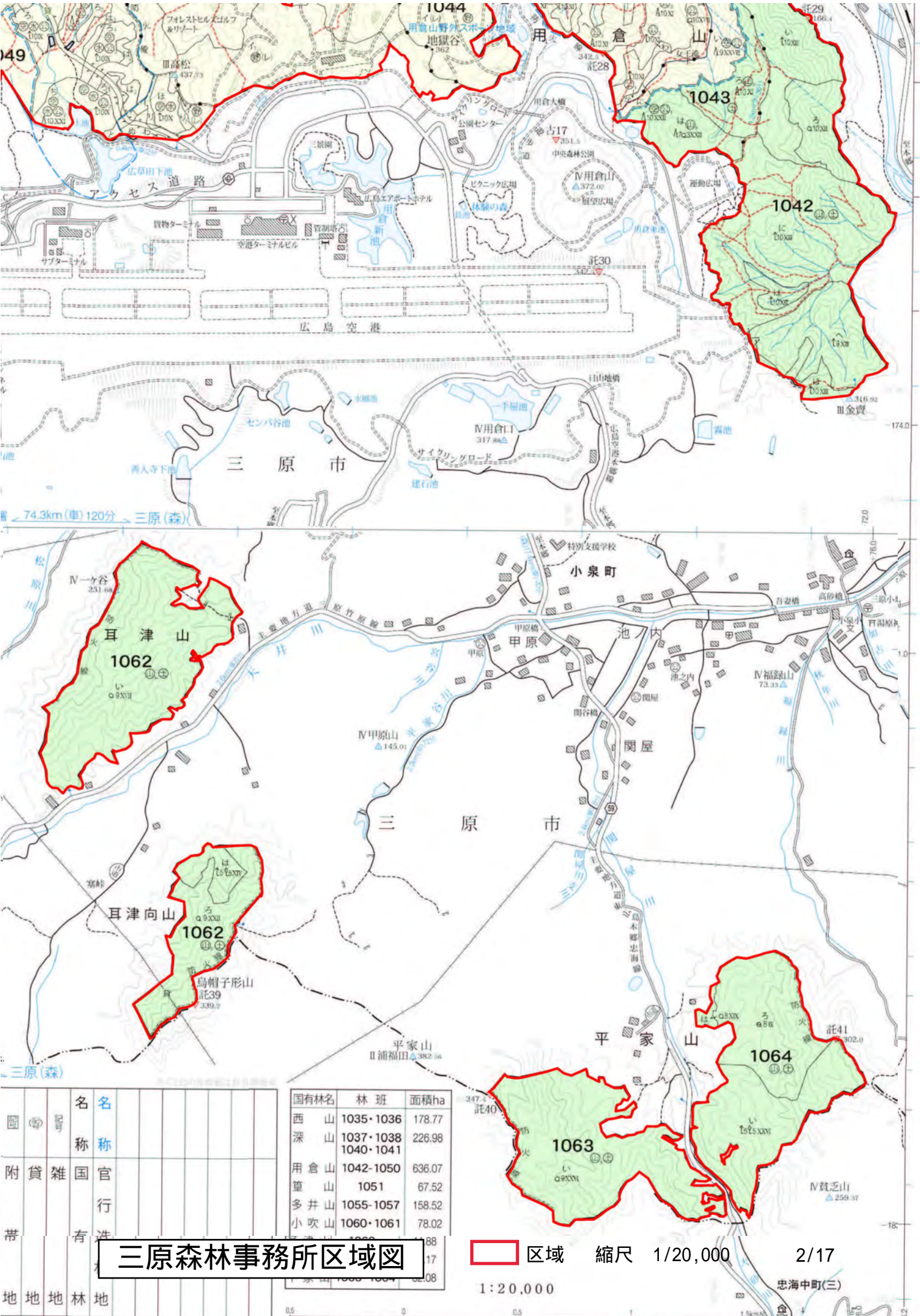
芦田・佐波川広域流域森林計画区
瀬戸内森林計画区
国有林野施業実施計画図

令和3年度策定
全13片の内6片
広島森林管理署

三原森林事務所区域図

区域 縮尺 1/20,000 1/17
大和町平坂





記号	名称	官称	行	有
○	名	名		
○	附	雑		
○	地	地		
○	地	地		
○	地	地		

国	林	林	面
有	名	班	積
林			ha
西	山	1035-1036	178.77
深	山	1037-1038	226.98
		1040-1041	
用	倉	山 1042-1050	636.07
笠	山	1051	67.52
多	井	山 1055-1057	158.52
小	吹	山 1060-1061	78.02

三原森林事務所区域図

縮尺 1/20,000 2/17

1:20,000 忠海中町(三)

三原森林事務所区域図

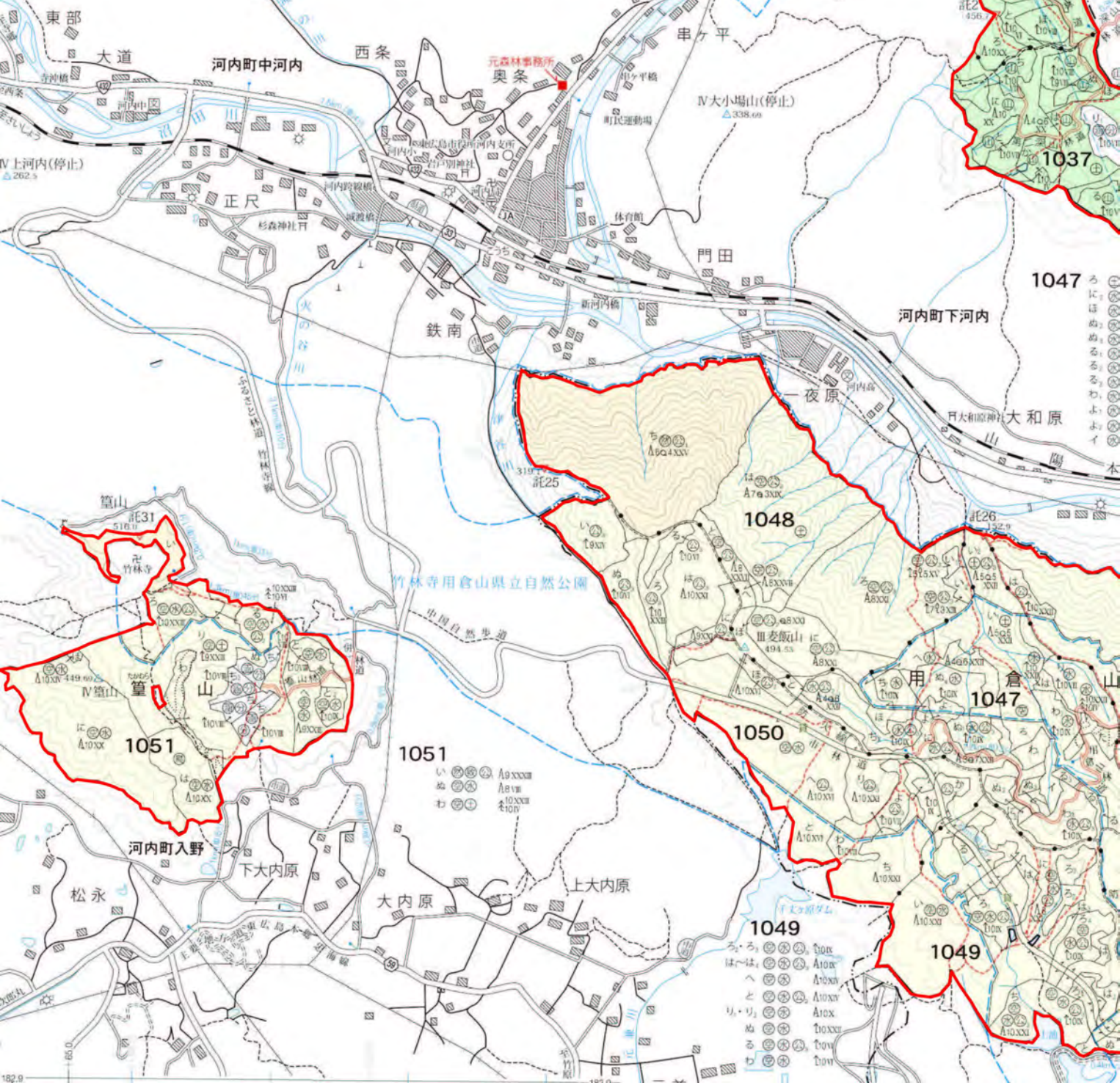
区域 縮尺 1/20,000

3/17

東 廣 島 市

三 原

河内町上河内



三原森林事務所区域図

瀬戸内森林計画区 国有林野施業実施計画

区域 縮尺 1/20,000

5/17

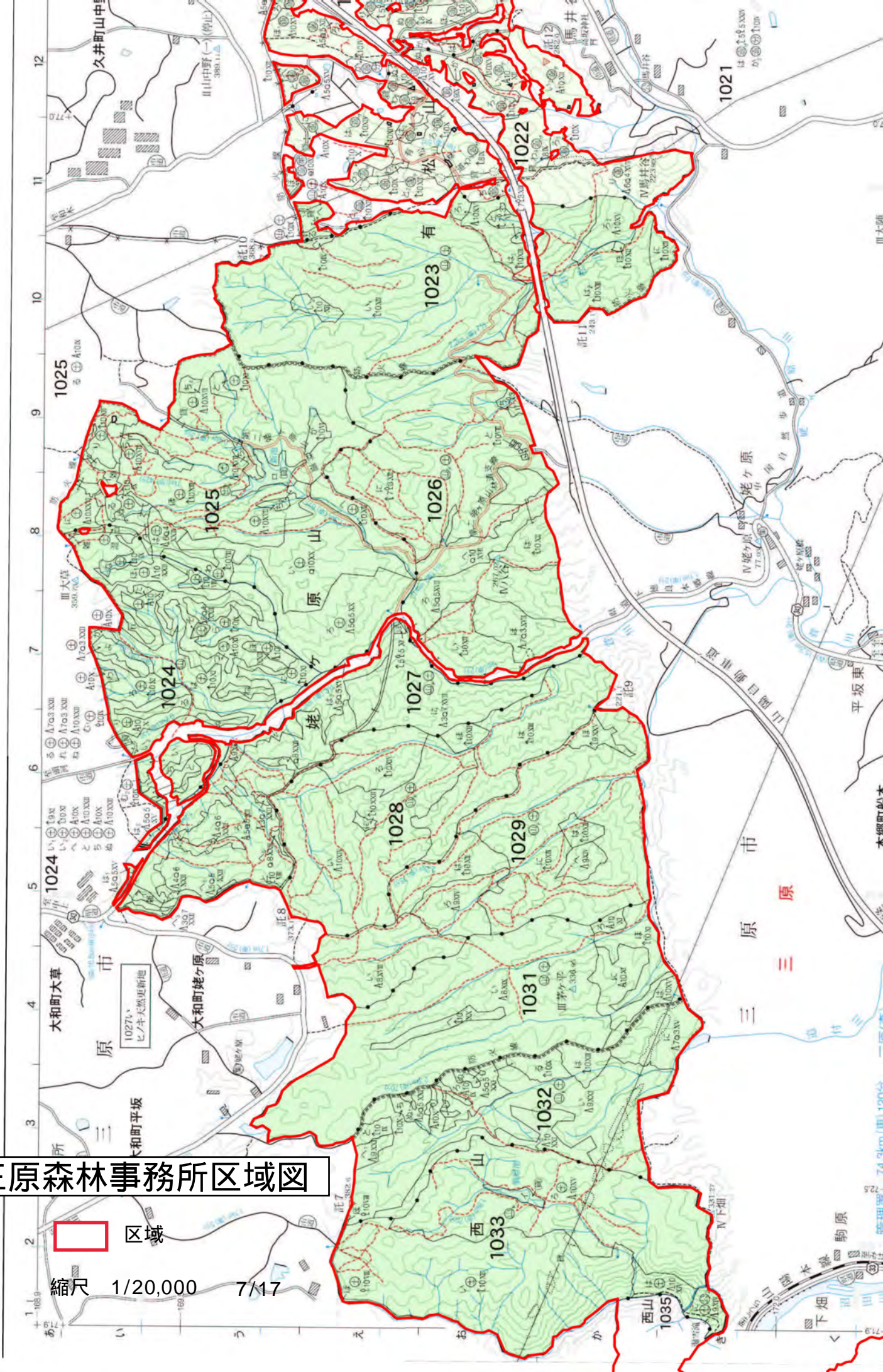
定片署
 策7理
 度内管
 3年の林
 和13片森
 島
 令全広



三原森林事務所区域図

□ 区域

縮尺 1/20,000 7/17



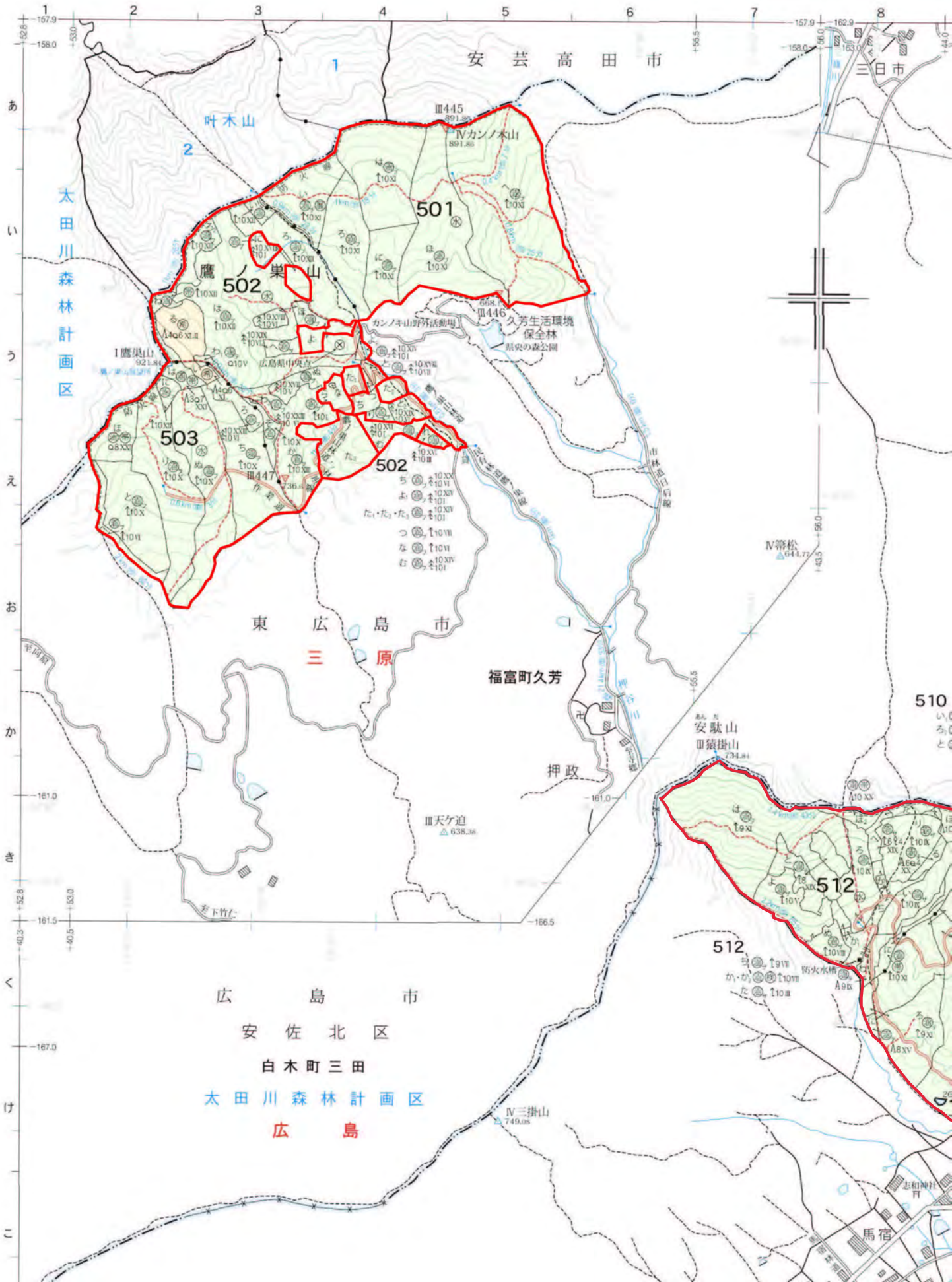
三原森林事務所区域図



区域

縮尺 1/20,000

9/17

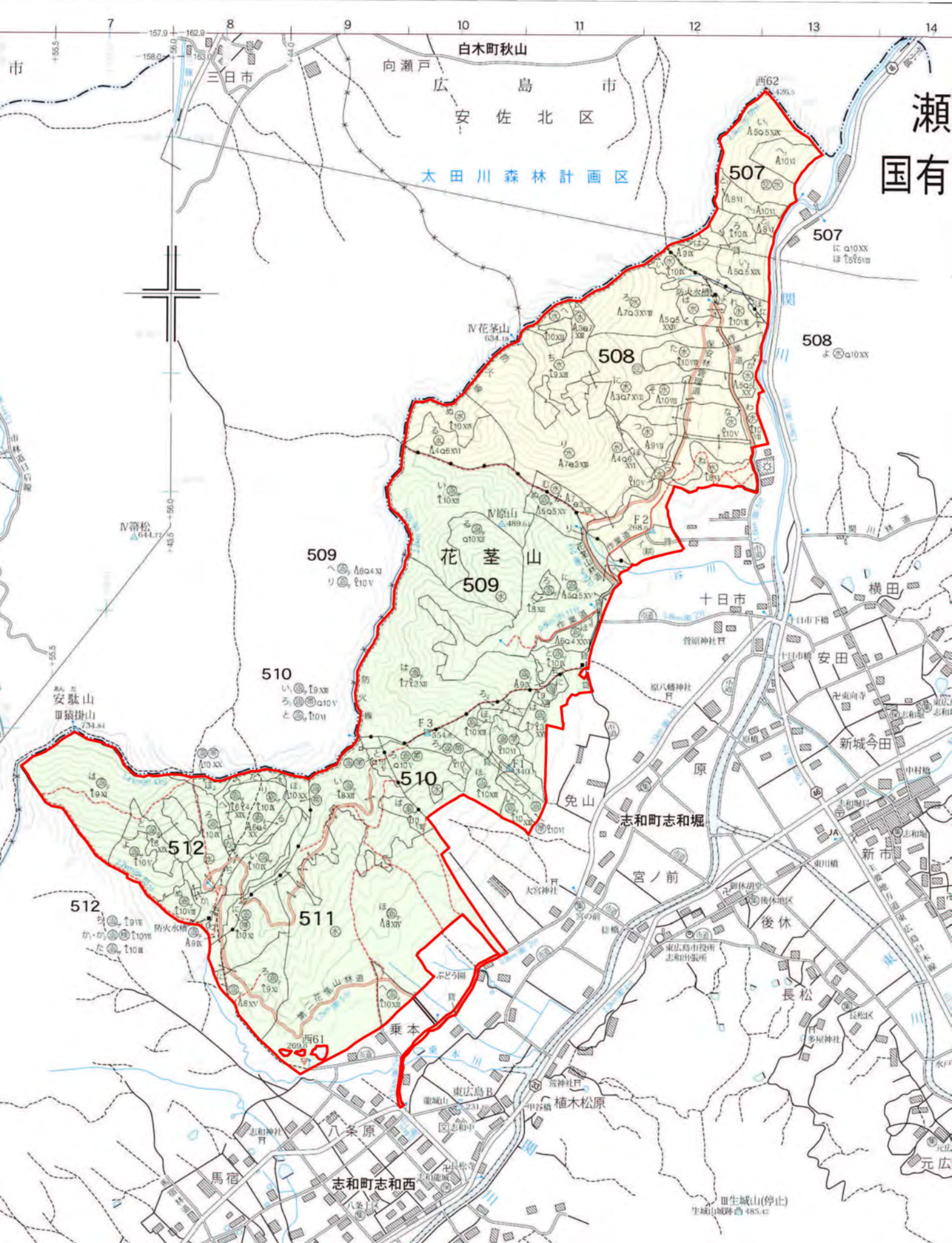


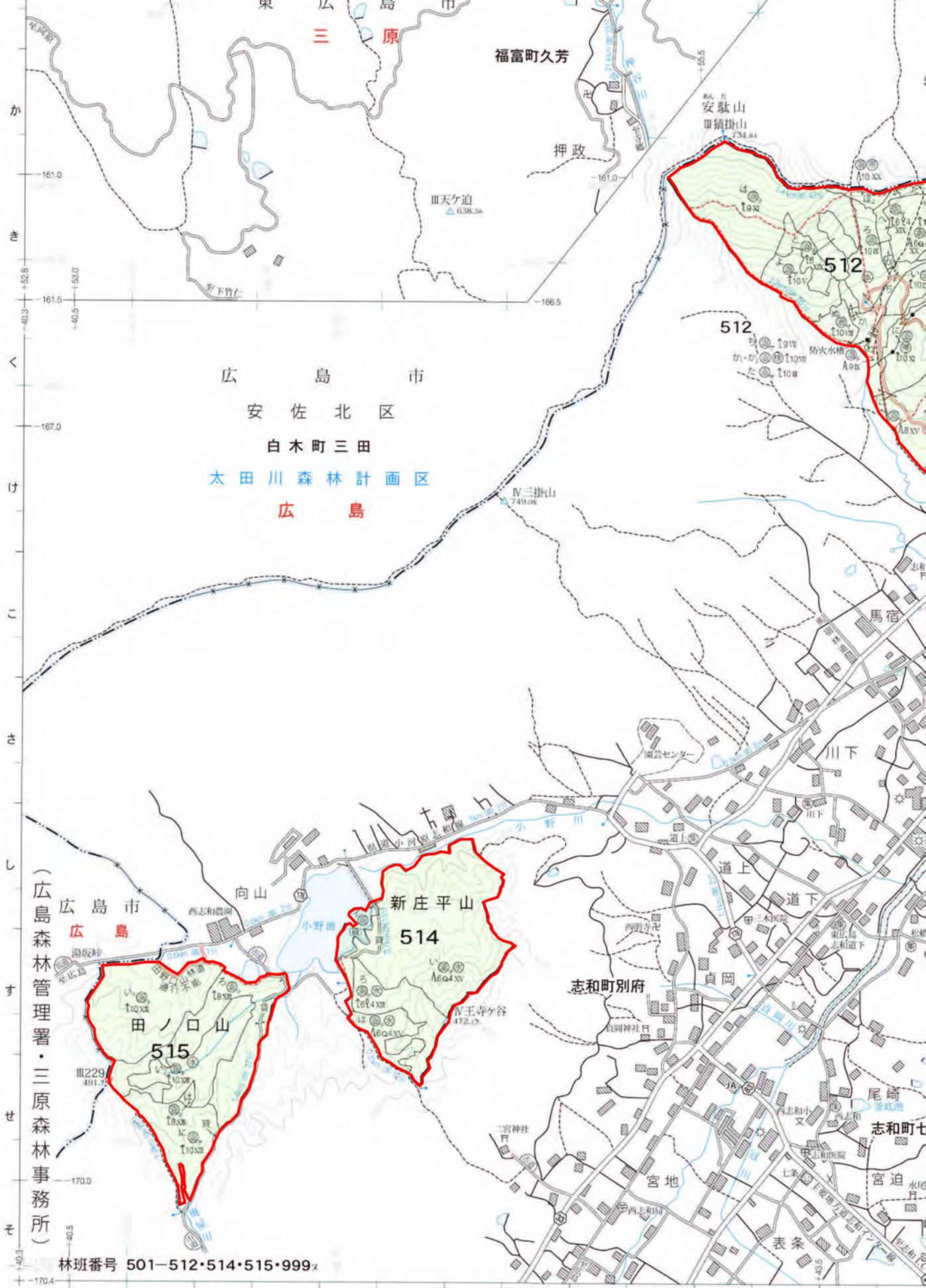
三原森林事務所区域図



区域 縮尺 1/20,000

10/17





三原森林事務所区域図

区域

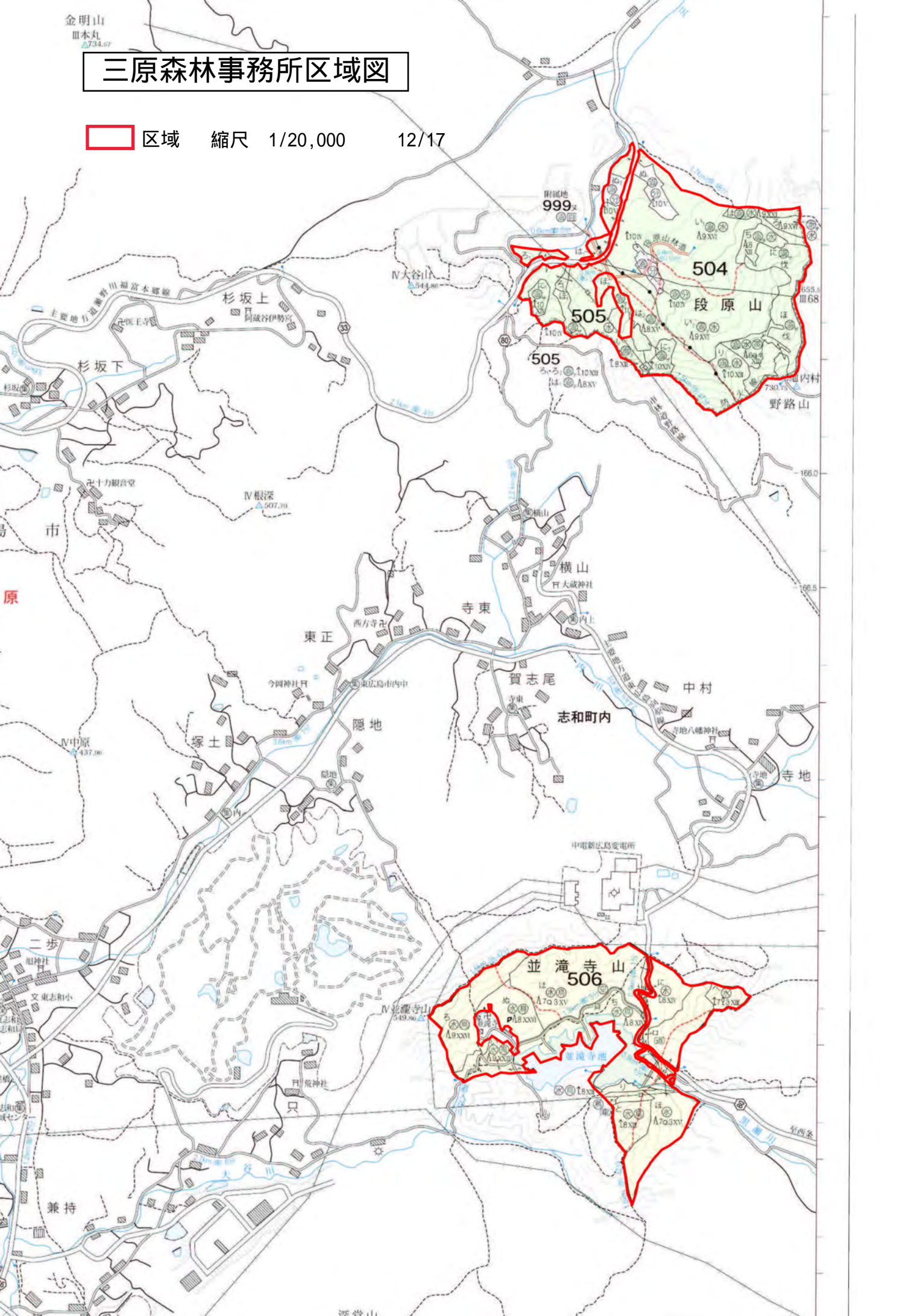
縮尺 1/20,000

11/17

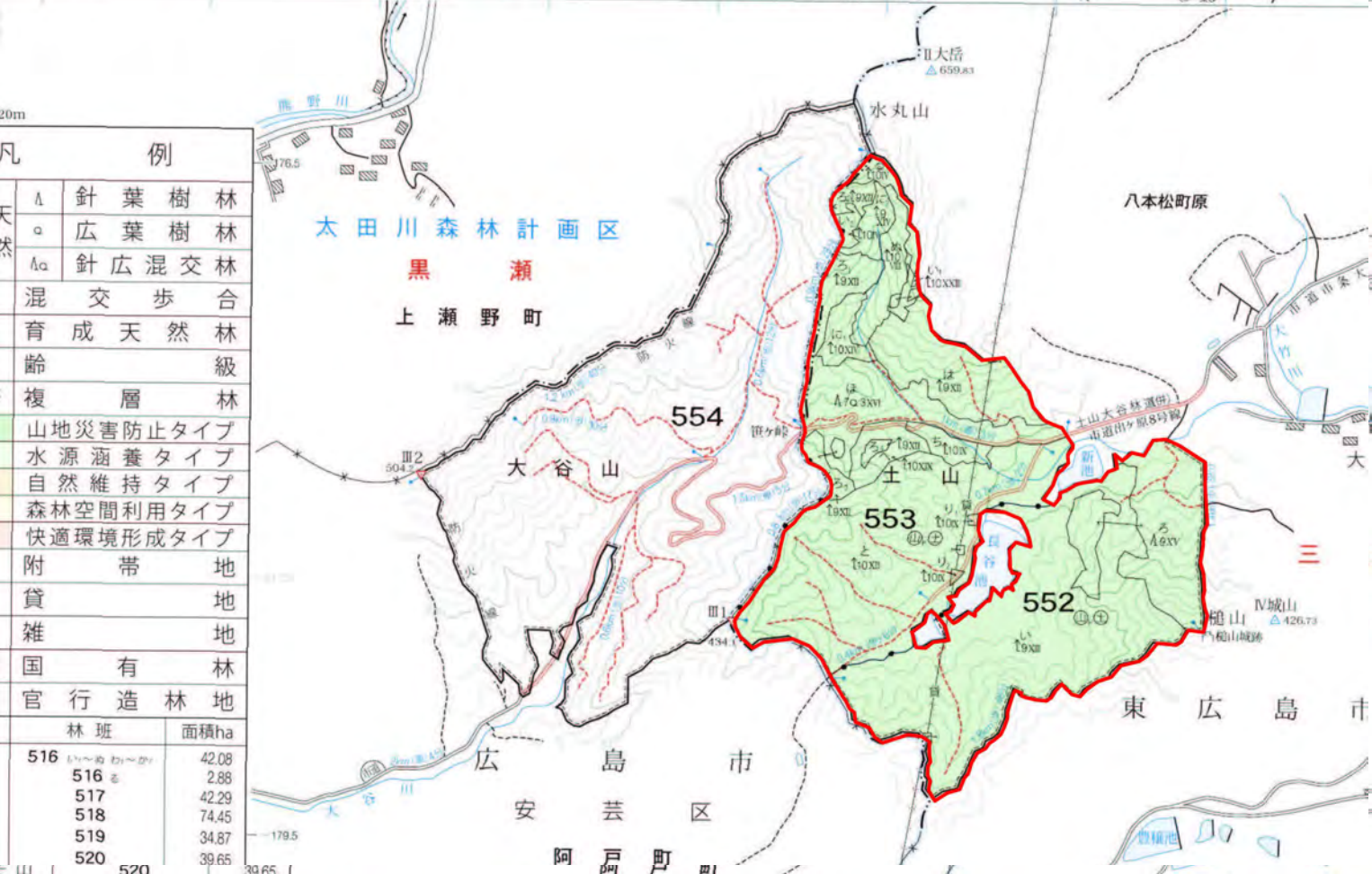
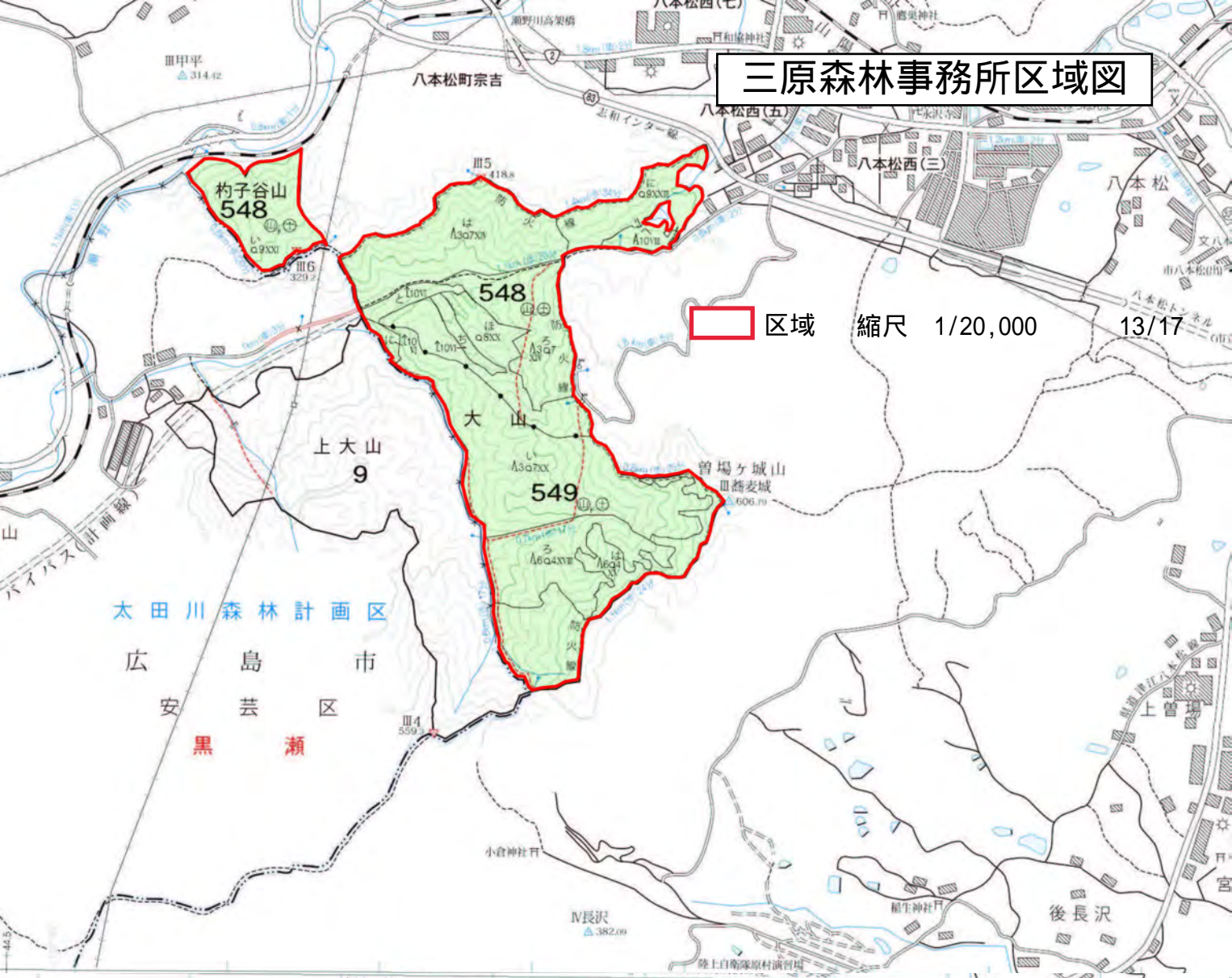
金明山
山本丸
△734.67

三原森林事務所区域図

区域 縮尺 1/20,000 12/17



三原森林事務所区域図



凡 例	
△	針葉樹林
○	広葉樹林
△○	針広混交林
混交歩合	
育成天然林	
齢級	
複層林	
山地災害防止タイプ	
水源涵養タイプ	
自然維持タイプ	
森林空間利用タイプ	
快適環境形成タイプ	
附帯地	
貸地	
雑地	
国有林	
官行造林地	
林班	面積ha
516	42.08
516	2.88
517	42.29
518	74.45
519	34.87
520	39.65

三原森林事務所区域図

□ 区域

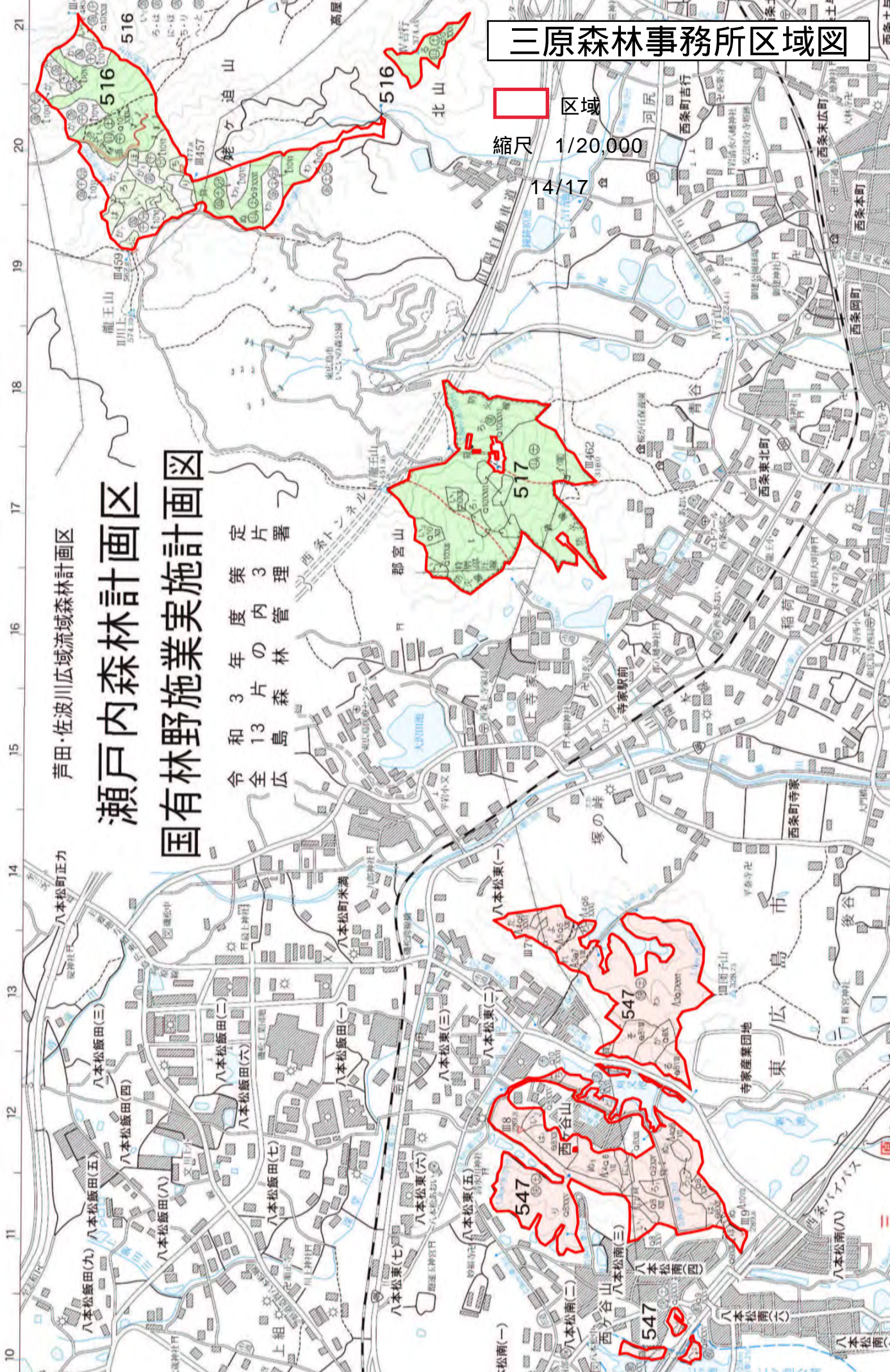
縮尺 1/20,000

14/17

芦田・佐波川広域流域森林計画区

瀬戸内森林計画区 国有林野施業実施計画図

令和3年度内管
策3理署
定片署
和3片森
令全広



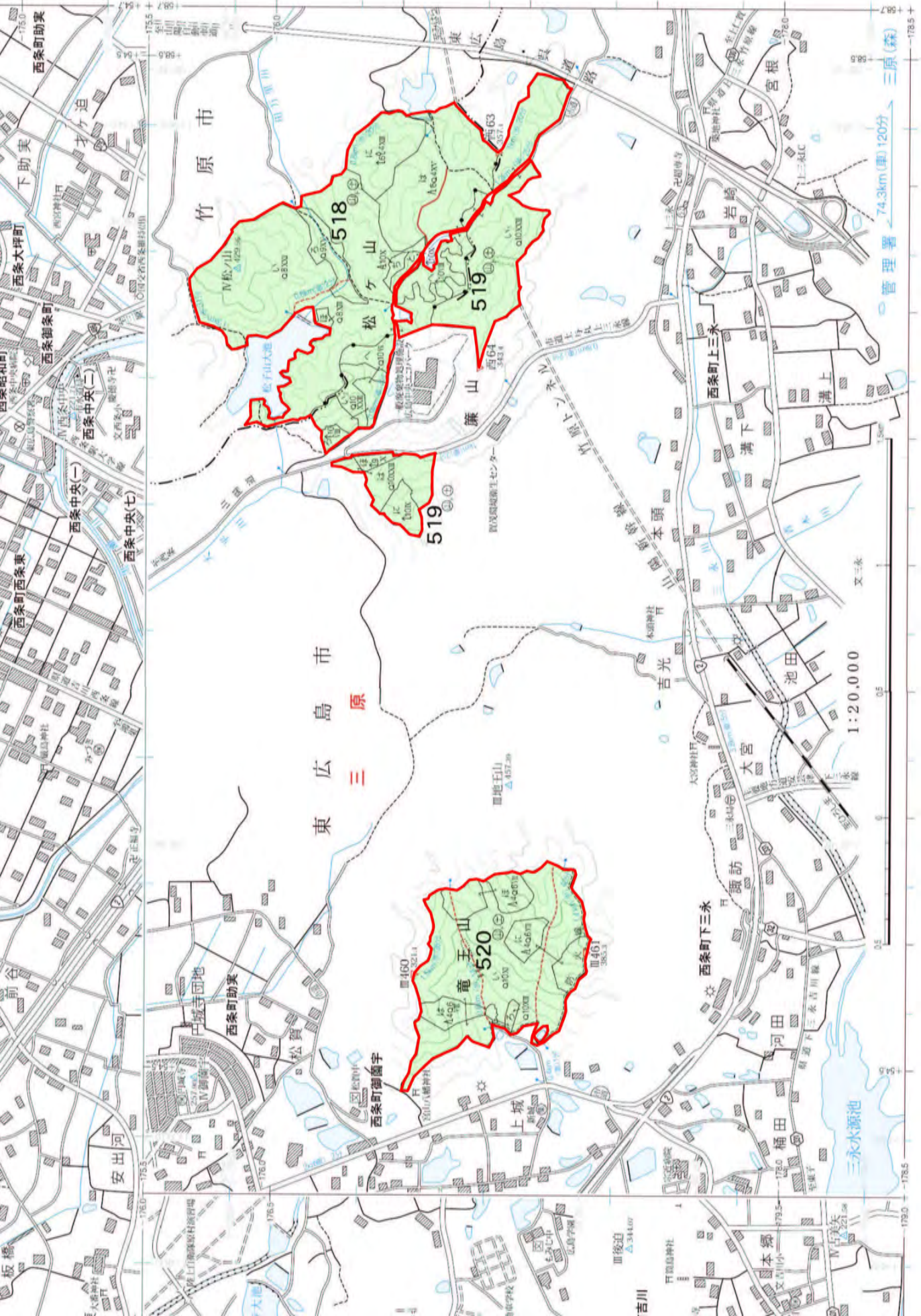
三原森林事務所区域図

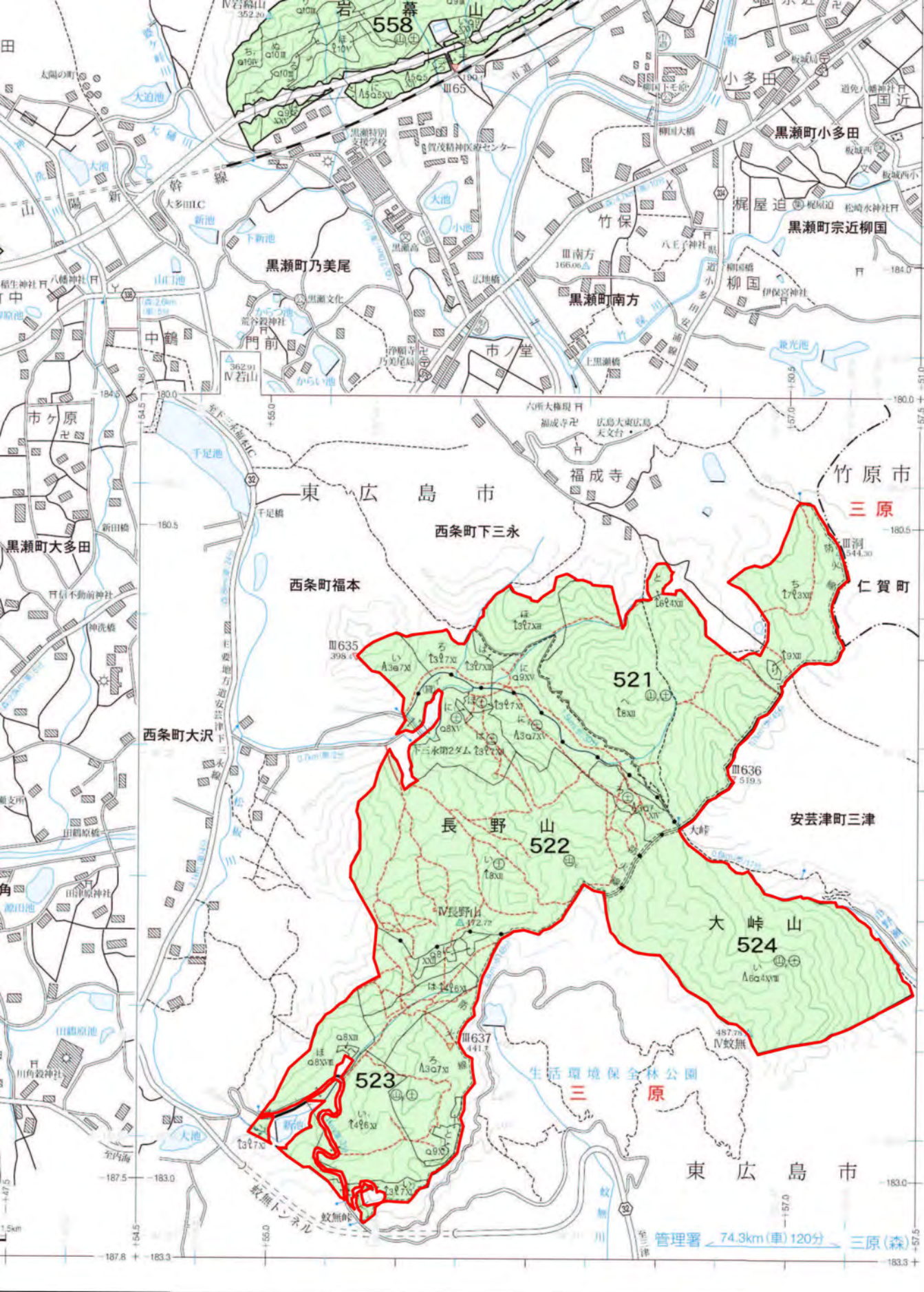


区域

縮尺 1/20,000

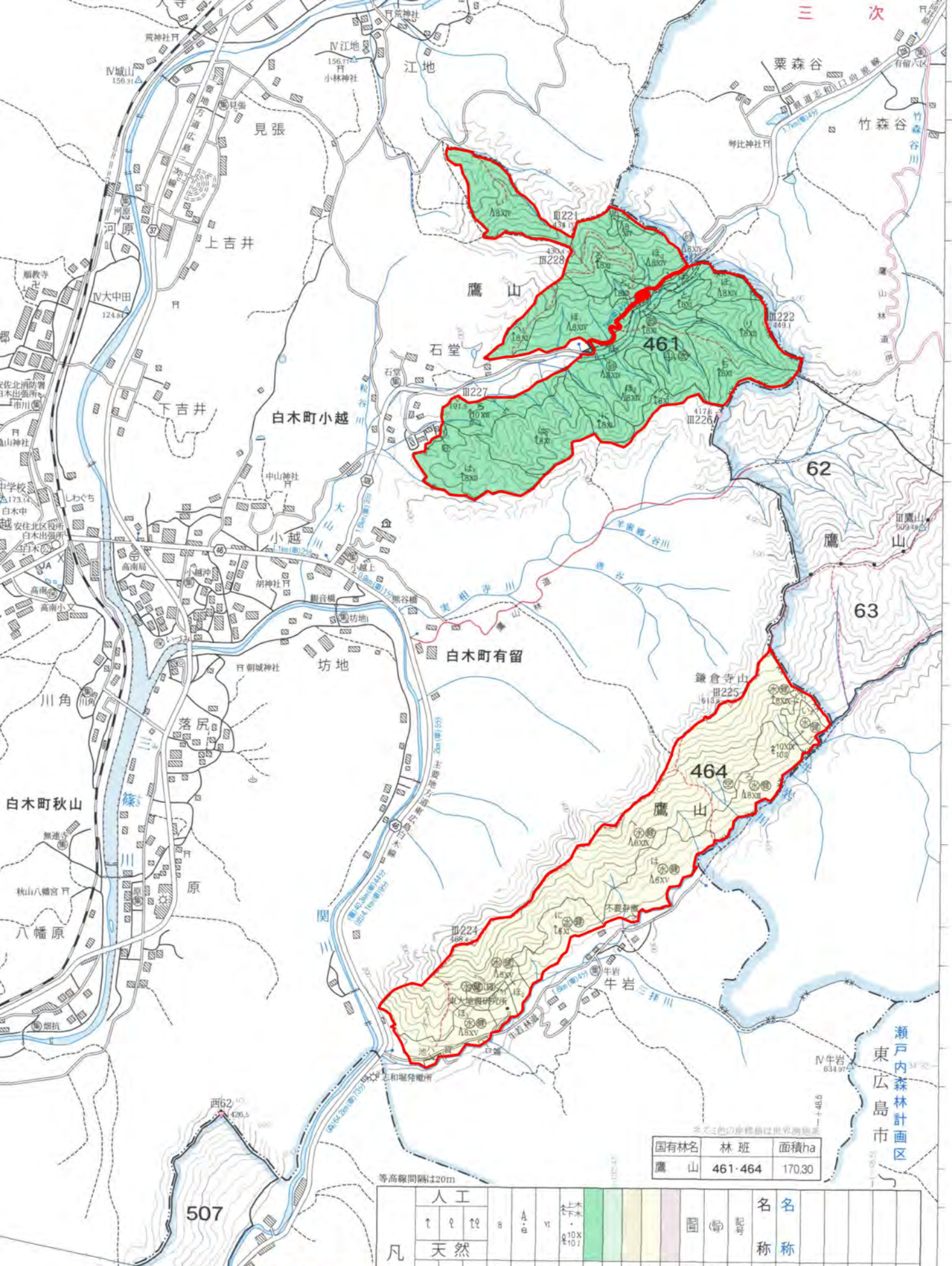
15/17





三原森林事務所区域図

区域 縮尺 1/20,000 16/17



国有林名	林班	面積ha
鷹山	461-464	170.30

凡	人工	天然	混交	育齡	複層	山火	水源	自然	森林	快附	附貸	雑記	名	名
例	針葉樹	広葉樹	針葉混交	天然	成歩	防火	涵養	維持	利用	環境	帯	1/20,000	国	官

三原森林事務所区域図

東広島市
志和町志和堀

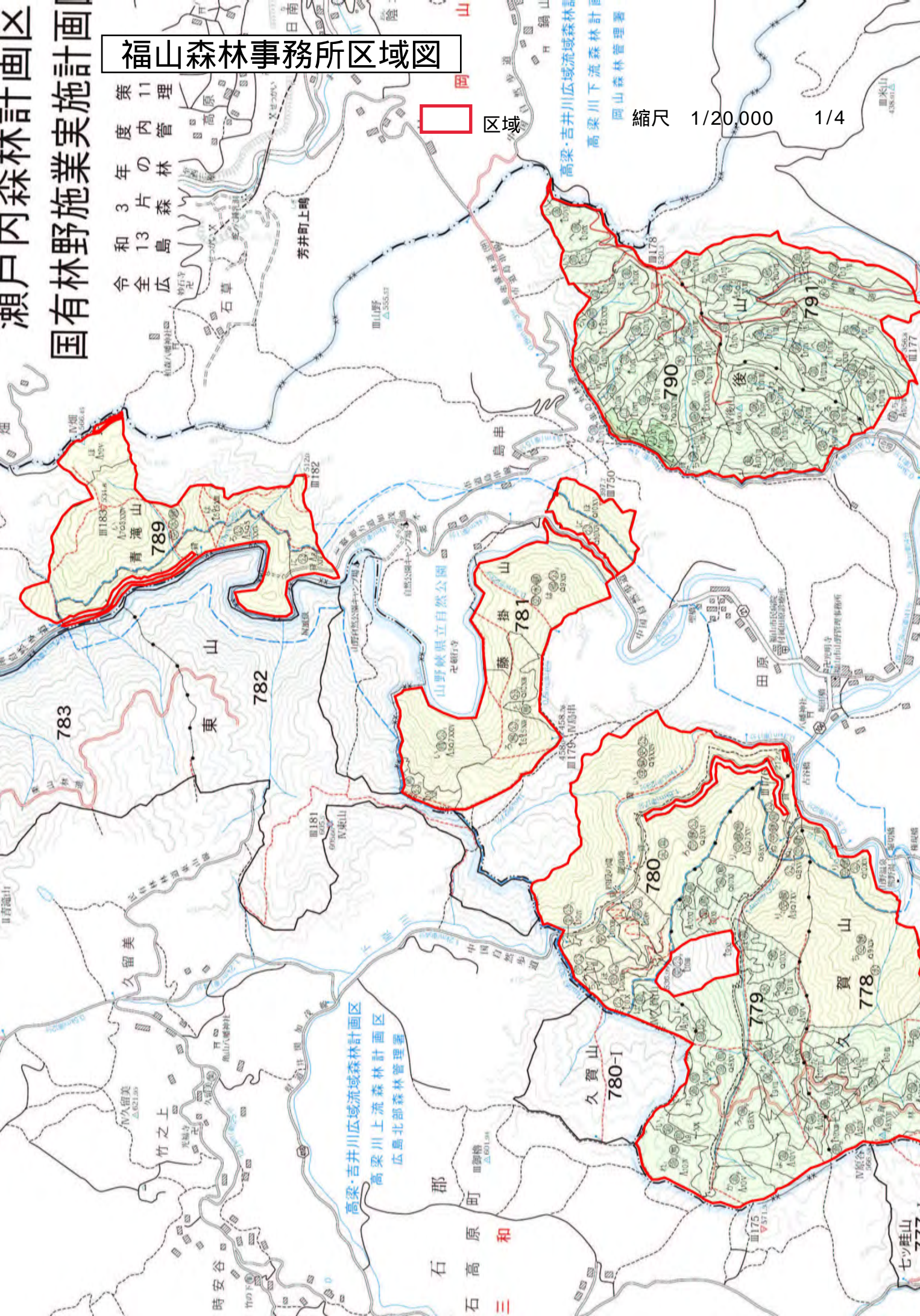
福山森林事務所区域図

策11理
度内管
年の林
3片森
和13島
令全広



区域

縮尺 1/20,000 1/4



高梁・吉井川広域流域森林計画区
高梁川上流森林計画区
広島北部森林管理署

高梁・吉井川広域流域森林計画区
高梁川下流森林計画区
岡山森林管理署

石高原和
石三

七ツ峠山

留美
竹之上

東山
782

783

青滝山
789

藤掛山
781

久賀山
780-I

779

賀山
778

790

後山
791

芳井町上嶋

島串

田原

時安谷

郡

町

石高原和

石三

■米山
438.01△

日南

陰

岡山

鍋山

高梁

高梁川下流森林計画区

岡山森林管理署

縮尺

1/20,000

1/4

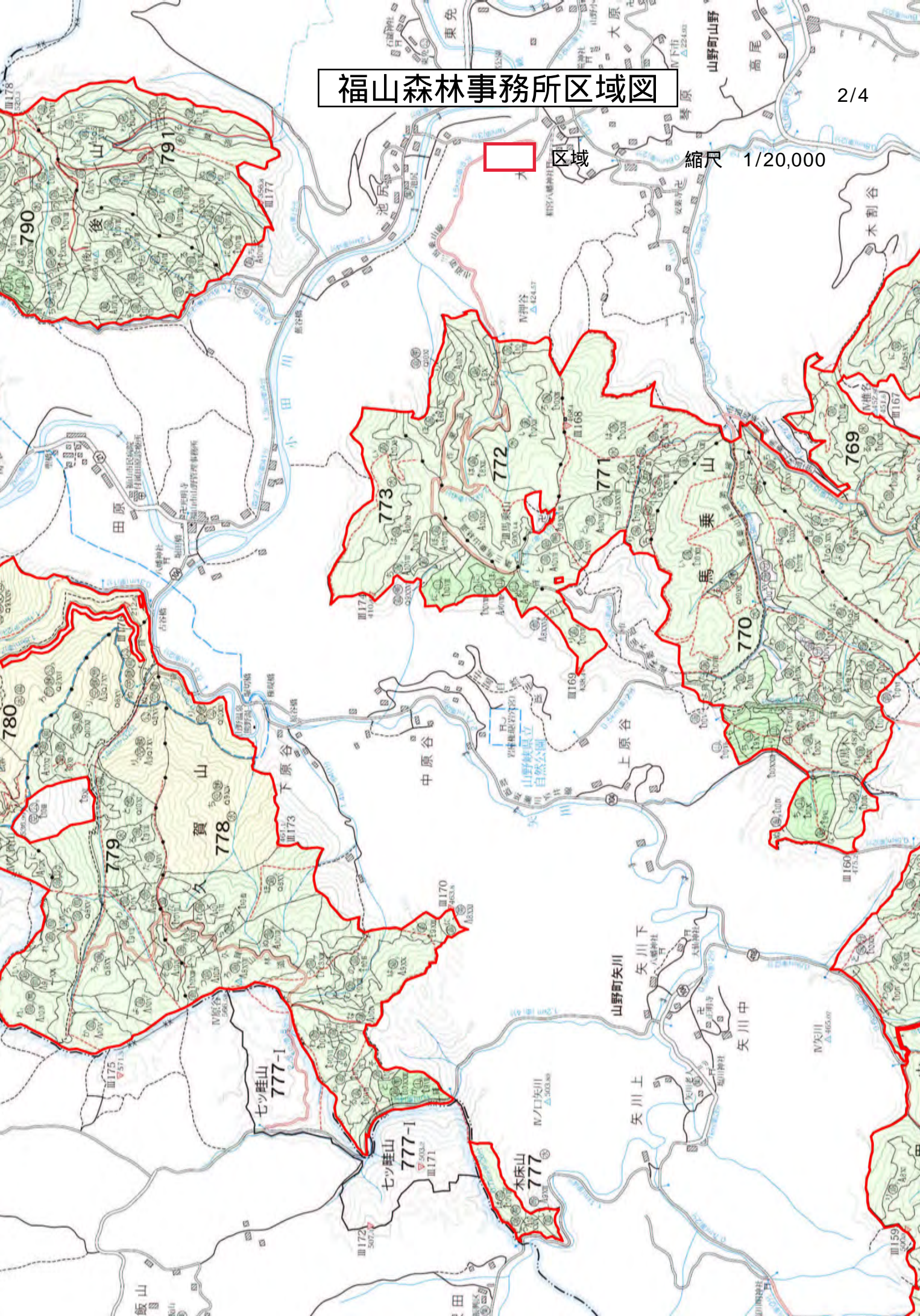
■米山
438.01△

福山森林事務所区域図



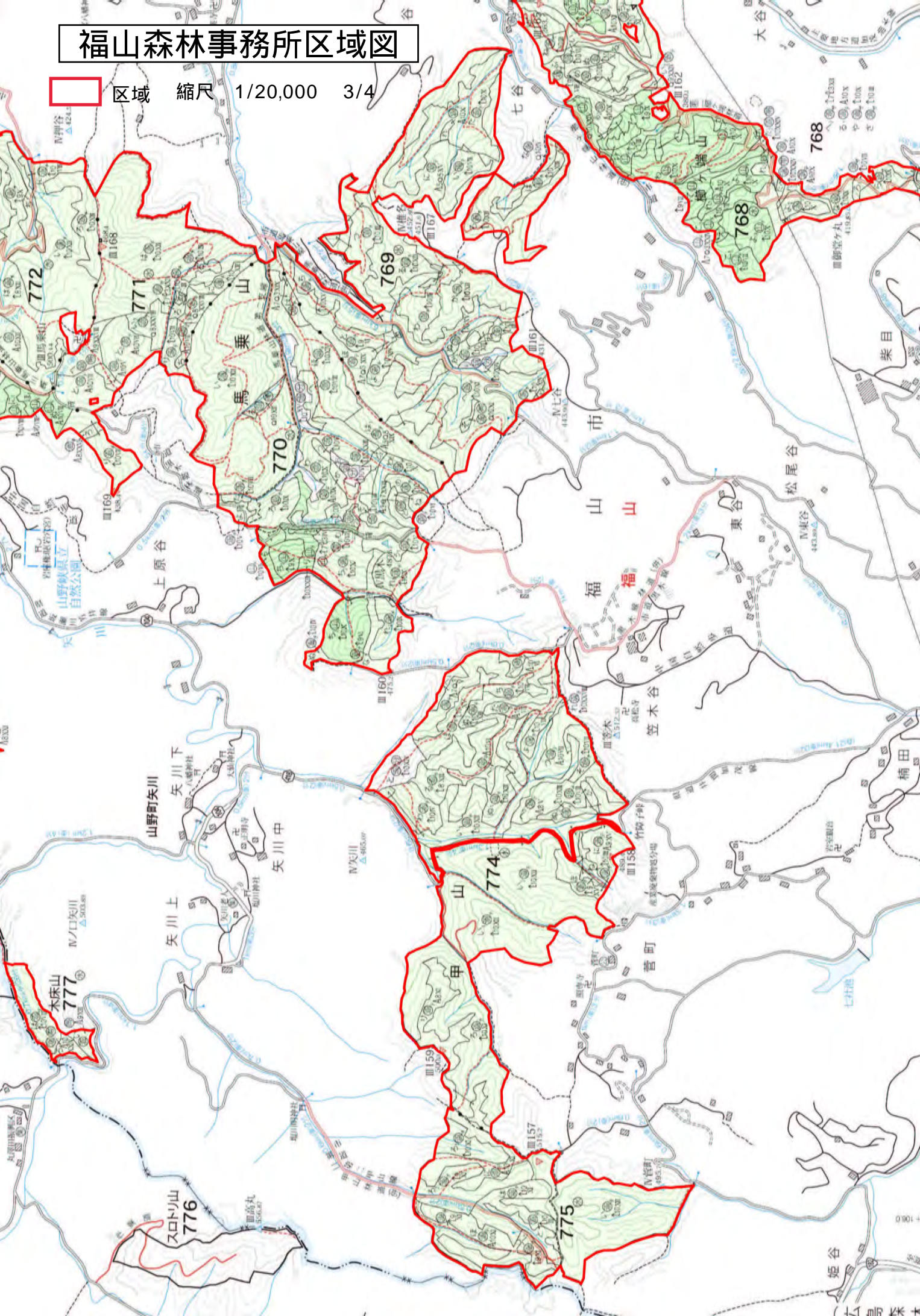
区域

縮尺 1/20,000



福山森林事務所区域図

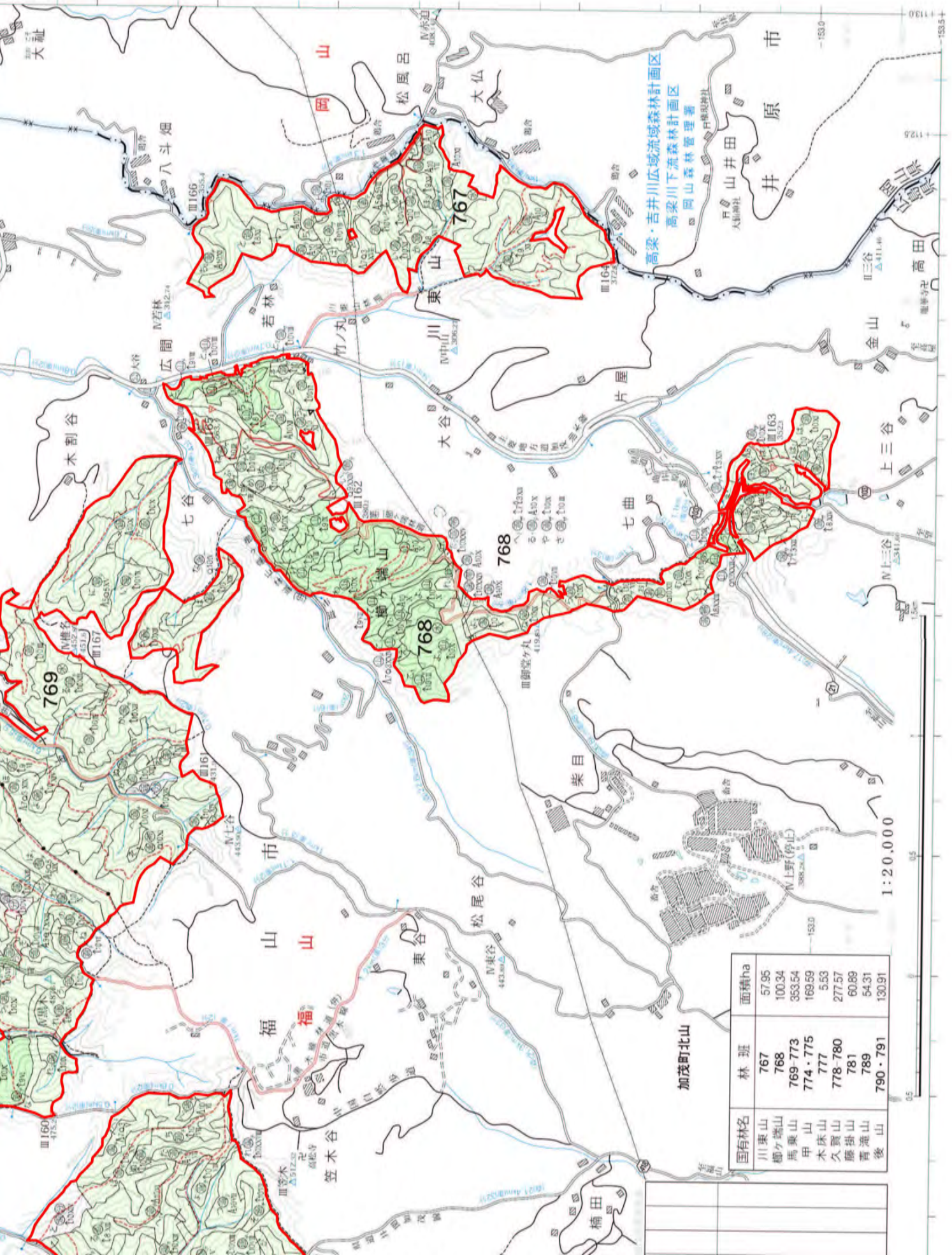
区域 縮尺 1/20,000 3/4



福山森林事務所区域図



区域 縮尺 1/20,000



高梁・吉井川広流域森林計画区
高梁川下流森林計画区
岡山森林管理署

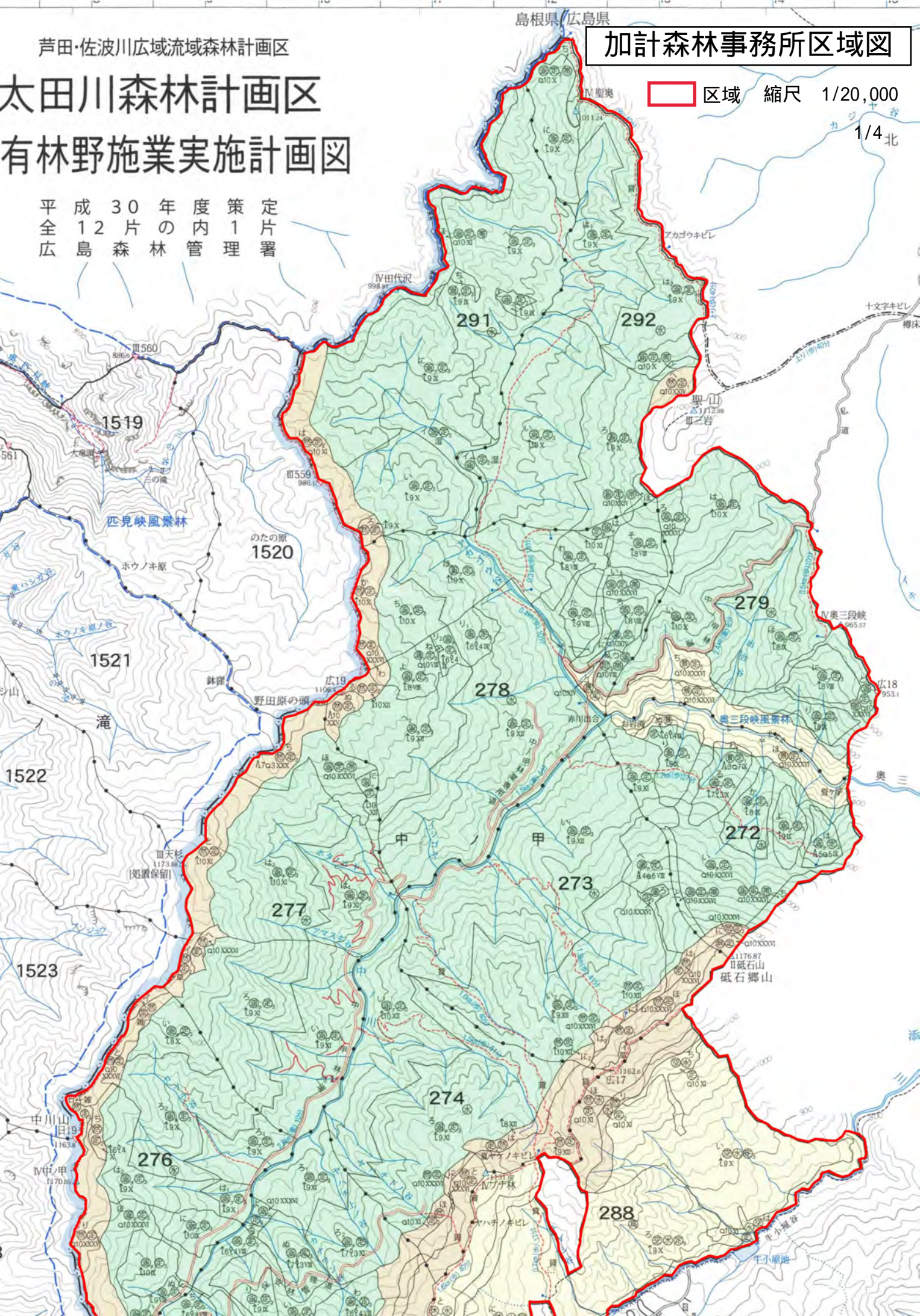
加茂町北山

国有林名	林班	面積ha
川東山	767	57.95
棚ヶ端山	768	100.34
馬兼山	769・773	353.54
甲山	774・775	169.59
木床山	777	5.53
久賀山	778・780	277.57
藤掛山	781	60.89
青滝山	789	54.31
後山	790・791	130.91

太田川森林計画区 有林野施業実施計画図

区域 縮尺 1/20,000
1/4 北

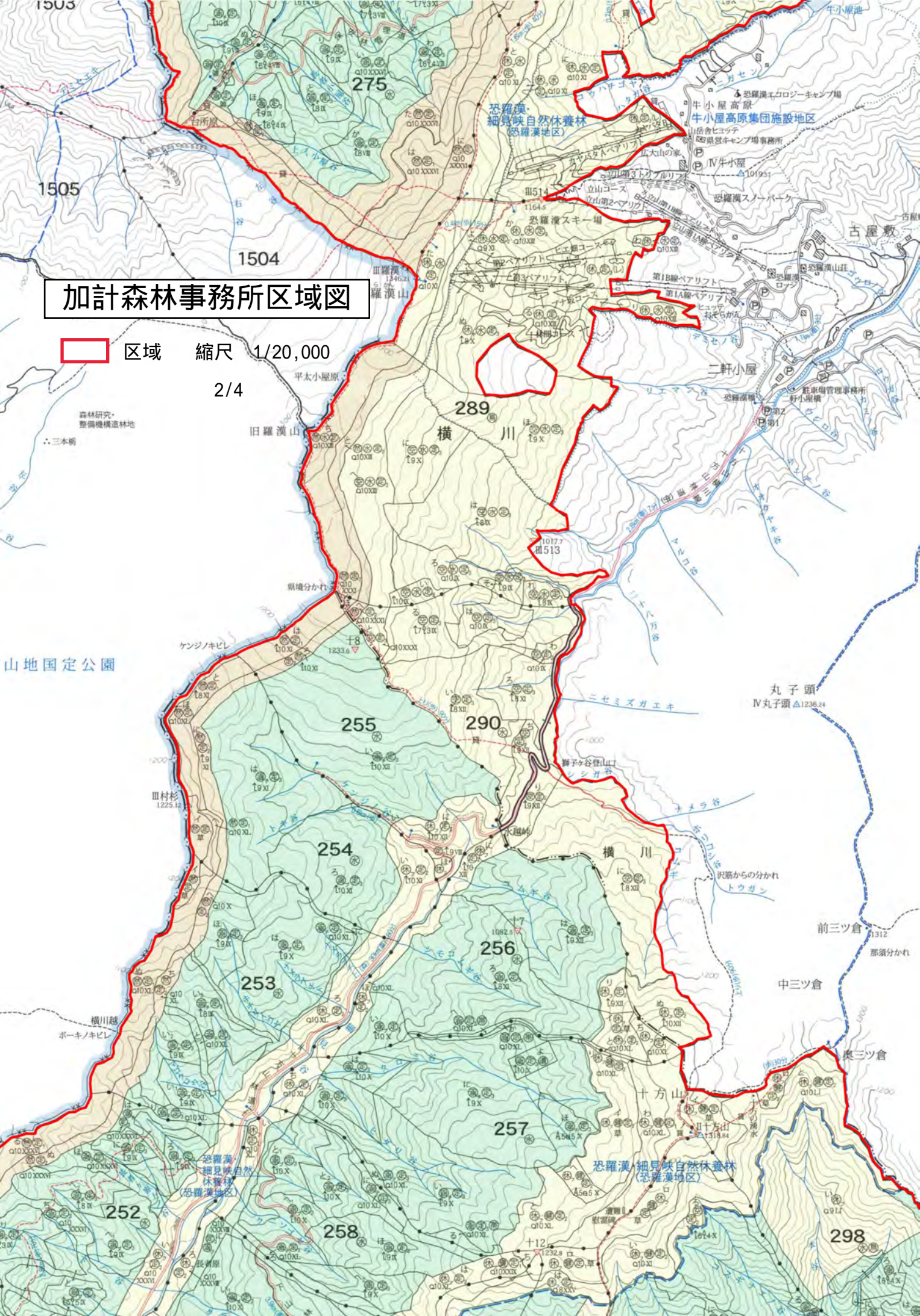
平成30年度策定
全12片の内1片
広島森林管理署



加計森林事務所区域図

区域 縮尺 1/20,000

2/4



山地国定公園

森林研究・整備機構造林地
三本橋

丸子頭
IV丸子頭 Δ1236.24

前三ツ倉 1312
那須分かれ

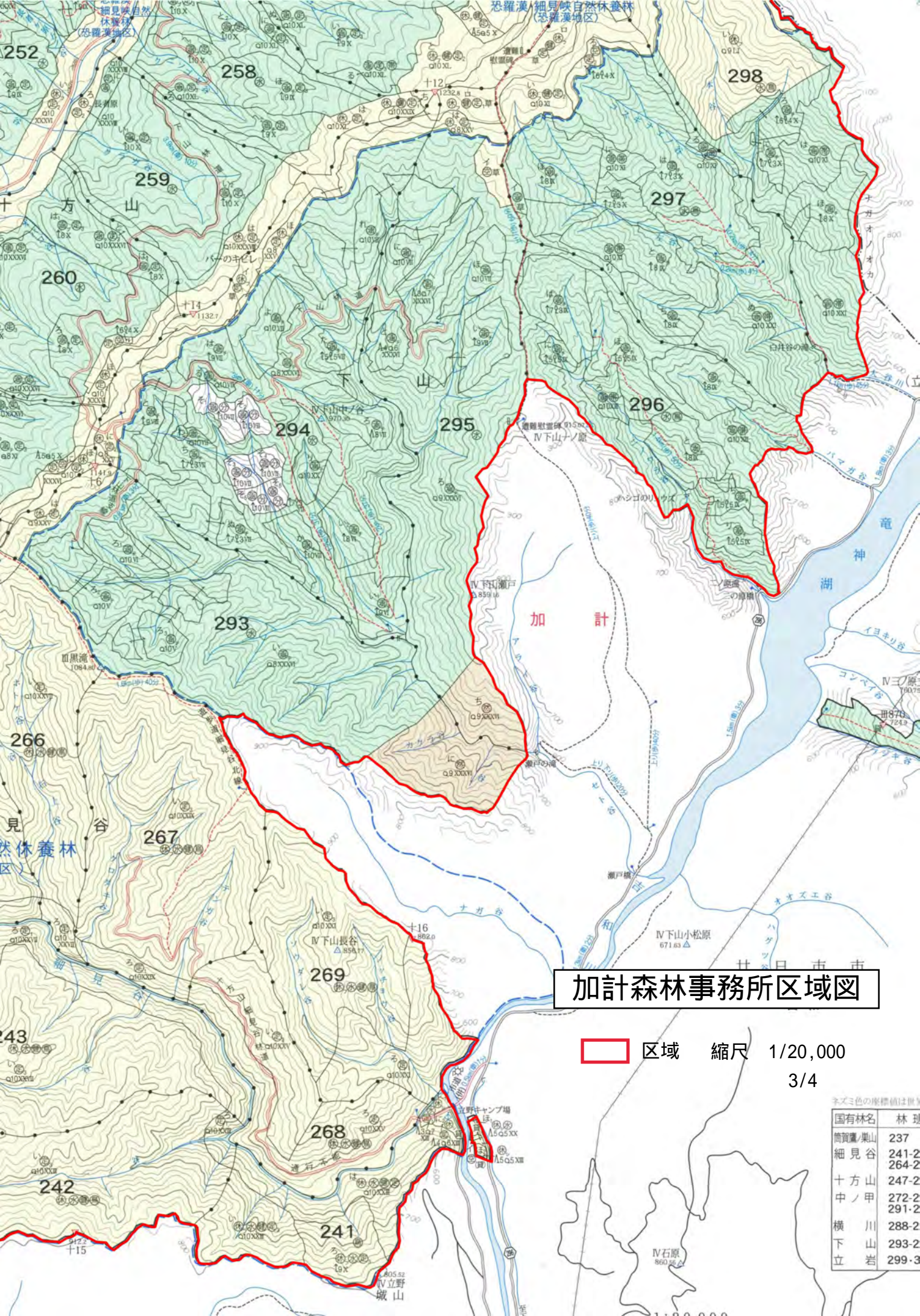
中三ツ倉

奥三ツ倉

横川越
ボーキノキビレ

恐羅漢・細見峠自然休養林
(恐羅漢地区)

恐羅漢・細見峠自然休養林
(恐羅漢地区)

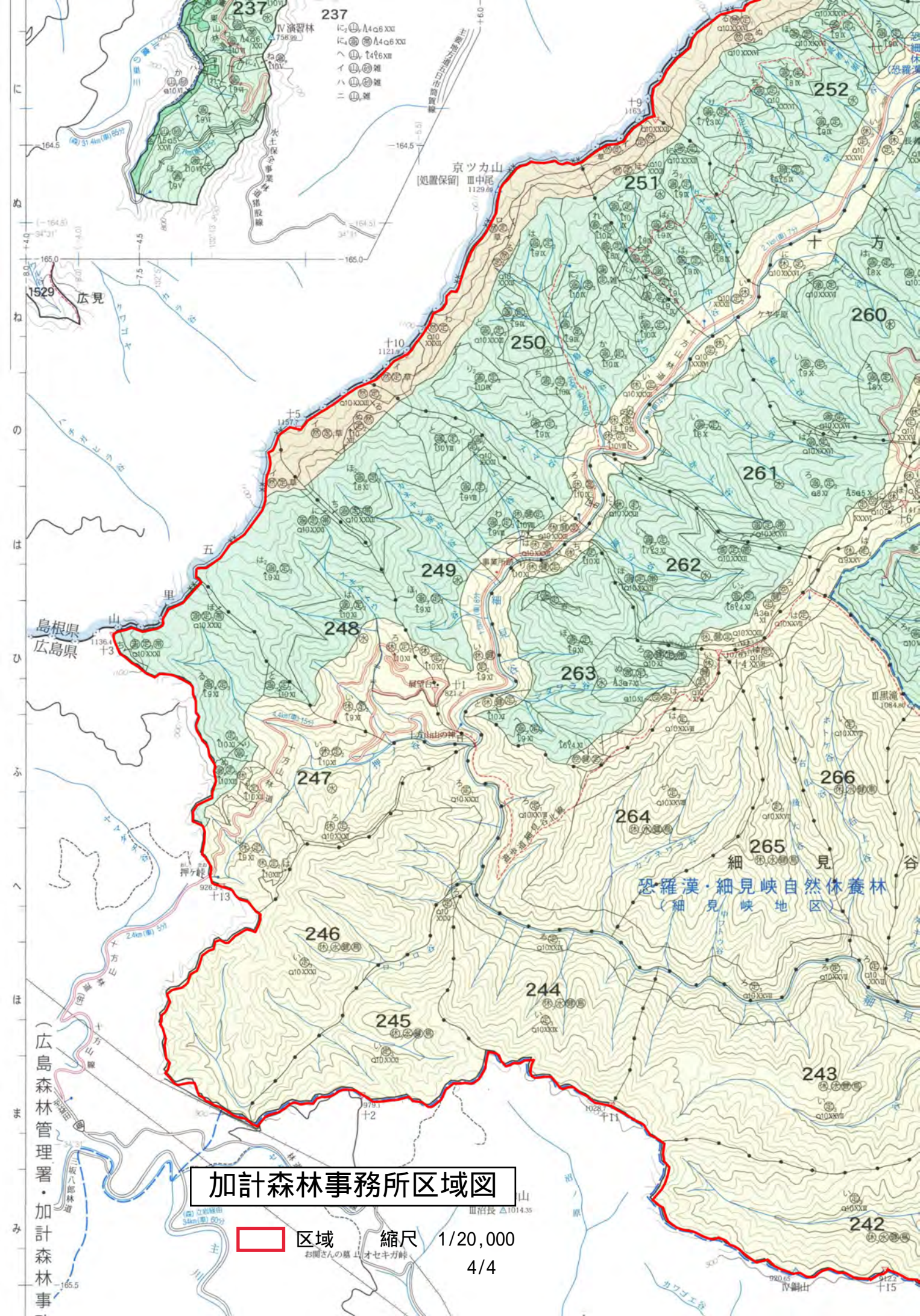


加計森林事務所区域図

区域
 縮尺 1/20,000
3/4

ネズミ色の座標値は世界

国有林名	林班
筒賀嶺(栗山)	237
細見谷	241-2
	264-2
十方山	247-2
中ノ甲	272-2
	291-2
横川	288-2
下山	293-2
立岩	299-3



- 237
 に ① ② ③ ④ ⑤ ⑥ ⑦ ⑧ ⑨ ⑩ ⑪ ⑫ ⑬ ⑭ ⑮ ⑯ ⑰ ⑱ ⑲ ⑳ ㉑ ㉒ ㉓ ㉔ ㉕ ㉖ ㉗ ㉘ ㉙ ㉚ ㉛ ㉜ ㉝ ㉞ ㉟ ㊱ ㊲ ㊳ ㊴ ㊵ ㊶ ㊷ ㊸ ㊹ ㊺
 に ① ② ③ ④ ⑤ ⑥ ⑦ ⑧ ⑨ ⑩ ⑪ ⑫ ⑬ ⑭ ⑮ ⑯ ⑰ ⑱ ⑲ ⑳ ㉑ ㉒ ㉓ ㉔ ㉕ ㉖ ㉗ ㉘ ㉙ ㉚ ㉛ ㉜ ㉝ ㉞ ㉟ ㊱ ㊲ ㊳ ㊴ ㊵ ㊶ ㊷ ㊸ ㊹ ㊺
 へ ① ② ③ ④ ⑤ ⑥ ⑦ ⑧ ⑨ ⑩ ⑪ ⑫ ⑬ ⑭ ⑮ ⑯ ⑰ ⑱ ⑲ ⑳ ㉑ ㉒ ㉓ ㉔ ㉕ ㉖ ㉗ ㉘ ㉙ ㉚ ㉛ ㉜ ㉝ ㉞ ㉟ ㊱ ㊲ ㊳ ㊴ ㊵ ㊶ ㊷ ㊸ ㊹ ㊺
 イ ① ② ③ ④ ⑤ ⑥ ⑦ ⑧ ⑨ ⑩ ⑪ ⑫ ⑬ ⑭ ⑮ ⑯ ⑰ ⑱ ⑲ ⑳ ㉑ ㉒ ㉓ ㉔ ㉕ ㉖ ㉗ ㉘ ㉙ ㉚ ㉛ ㉜ ㉝ ㉞ ㉟ ㊱ ㊲ ㊳ ㊴ ㊵ ㊶ ㊷ ㊸ ㊹ ㊺
 ハ ① ② ③ ④ ⑤ ⑥ ⑦ ⑧ ⑨ ⑩ ⑪ ⑫ ⑬ ⑭ ⑮ ⑯ ⑰ ⑱ ⑲ ⑳ ㉑ ㉒ ㉓ ㉔ ㉕ ㉖ ㉗ ㉘ ㉙ ㉚ ㉛ ㉜ ㉝ ㉞ ㉟ ㊱ ㊲ ㊳ ㊴ ㊵ ㊶ ㊷ ㊸ ㊹ ㊺
 ニ ① ② ③ ④ ⑤ ⑥ ⑦ ⑧ ⑨ ⑩ ⑪ ⑫ ⑬ ⑭ ⑮ ⑯ ⑰ ⑱ ⑲ ⑳ ㉑ ㉒ ㉓ ㉔ ㉕ ㉖ ㉗ ㉘ ㉙ ㉚ ㉛ ㉜ ㉝ ㉞ ㉟ ㊱ ㊲ ㊳ ㊴ ㊵ ㊶ ㊷ ㊸ ㊹ ㊺

加計森林事務所区域図

区域
 縮尺 1/20,000
 4/4

(広島森林管理署・加計森林事務所)

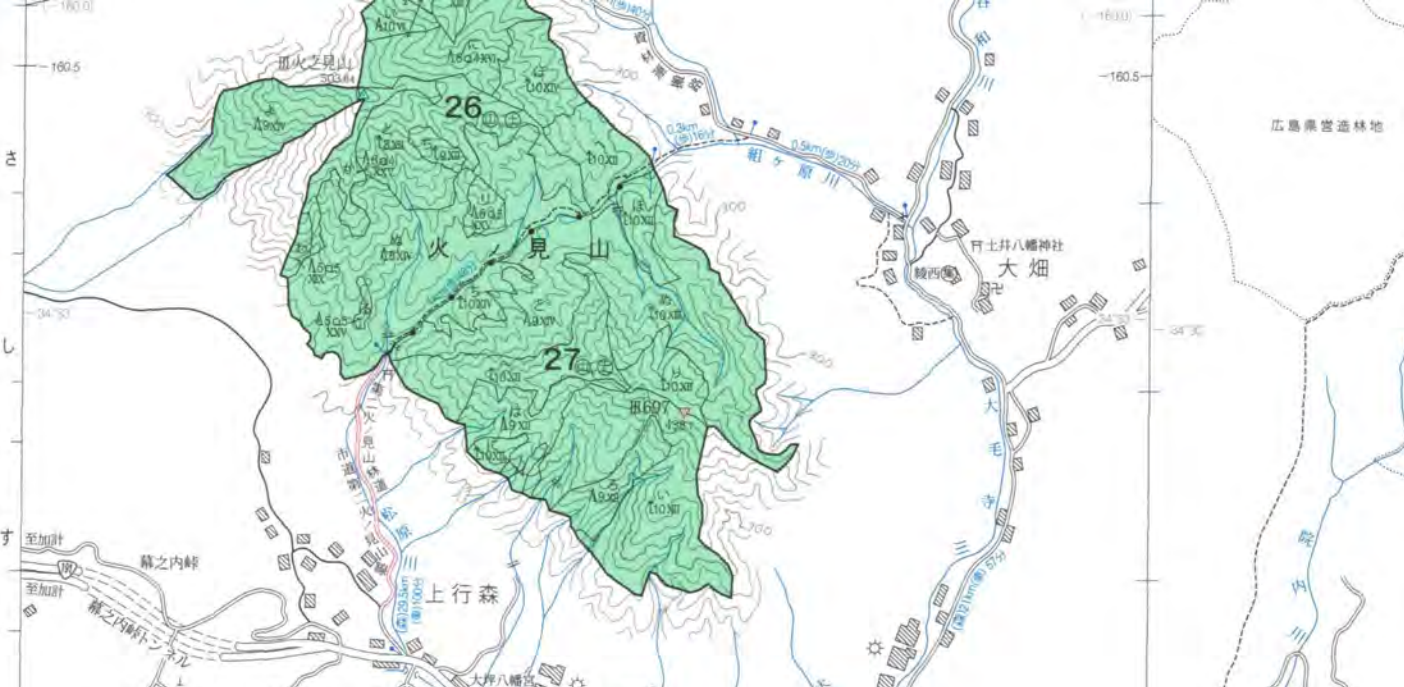
恐羅漢・細見峡自然休養林 (細見峡地区)

京ツカ山 山中尾 1129.69

島根県 広島県

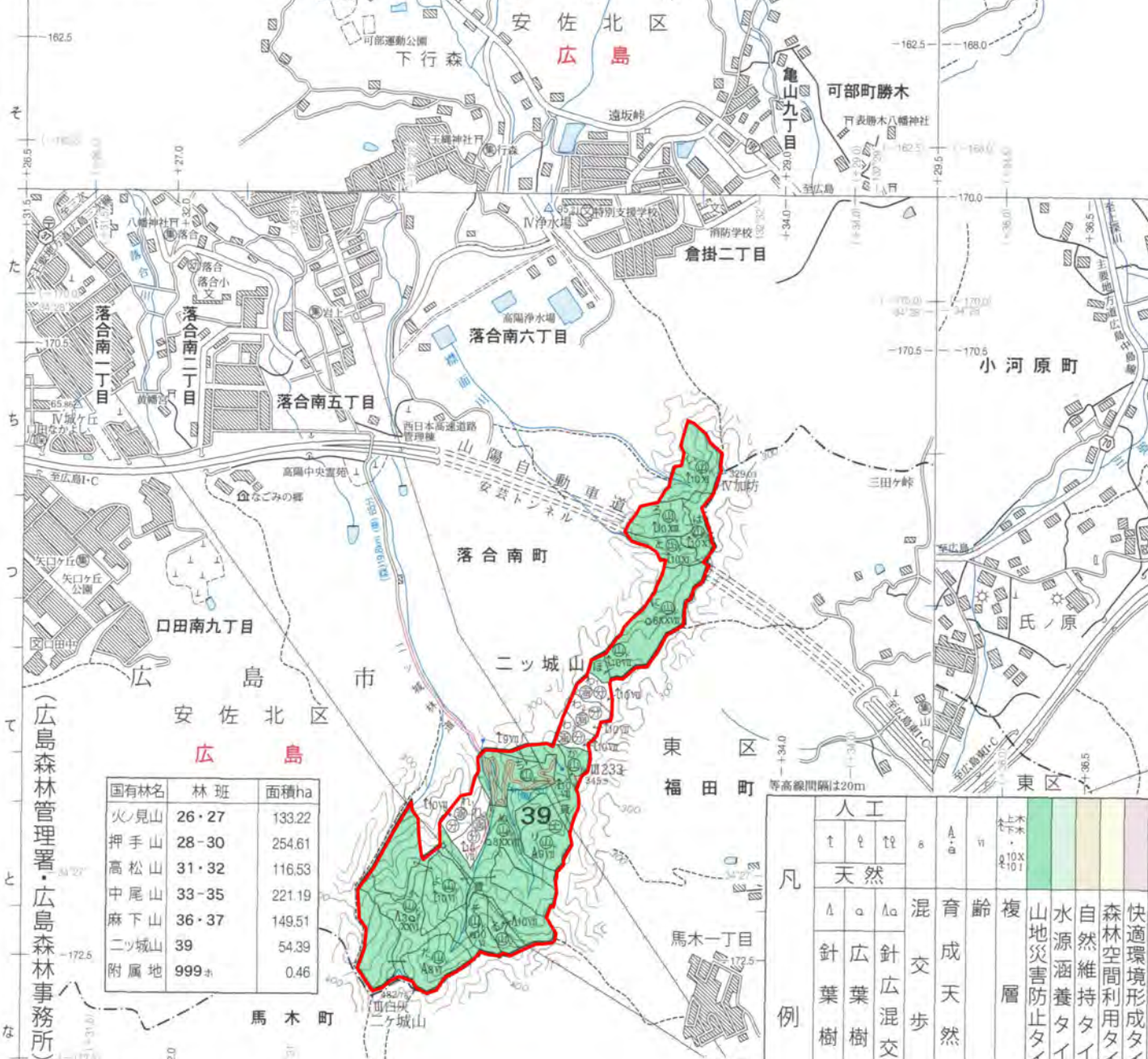
山 山頂長 1014.35

お園さんの墓山 オセキガ峠



広島森林事務所区域図

縮尺 1/20,000 1/8



国有林名	林班	面積ha
火ノ見山	26・27	133.22
押手山	28-30	254.61
高松山	31-32	116.53
中尾山	33-35	221.19
麻下山	36-37	149.51
ニツ城山	39	54.39
附属地	999ホ	0.46

人工		天然		複層		山地災害防止タイプ		水源涵養タイプ		自然維持タイプ		森林空間利用タイプ		快適環境形成タイプ	
↑	↓	↑	↓	↑	↓	↑	↓	↑	↓	↑	↓	↑	↓	↑	↓
針葉樹林	広葉樹林	針葉樹林	広葉樹林	混合林	天然林	複層林	山地災害防止タイプ	水源涵養タイプ	自然維持タイプ	森林空間利用タイプ	快適環境形成タイプ				

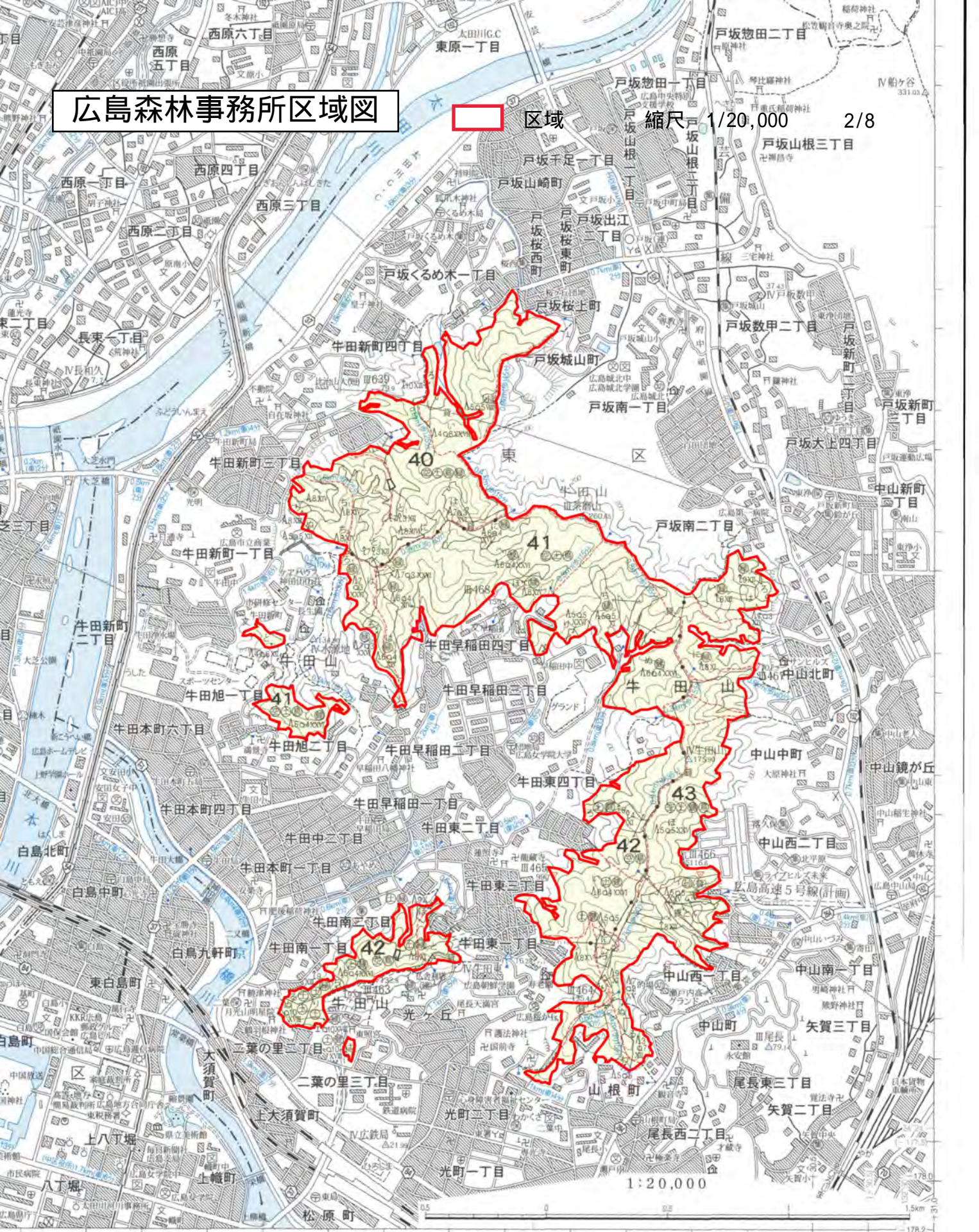
(広島森林管理署・広島森林事務所)

林班番号 26-37・39・999ホ 管理署 = 広島(森)

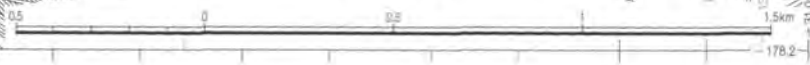
広島森林事務所区域図

区域

縮尺 1/20,000 2/8



1:20,000





広島森林事務所区域図



区域

縮尺 1/20,000 3/8

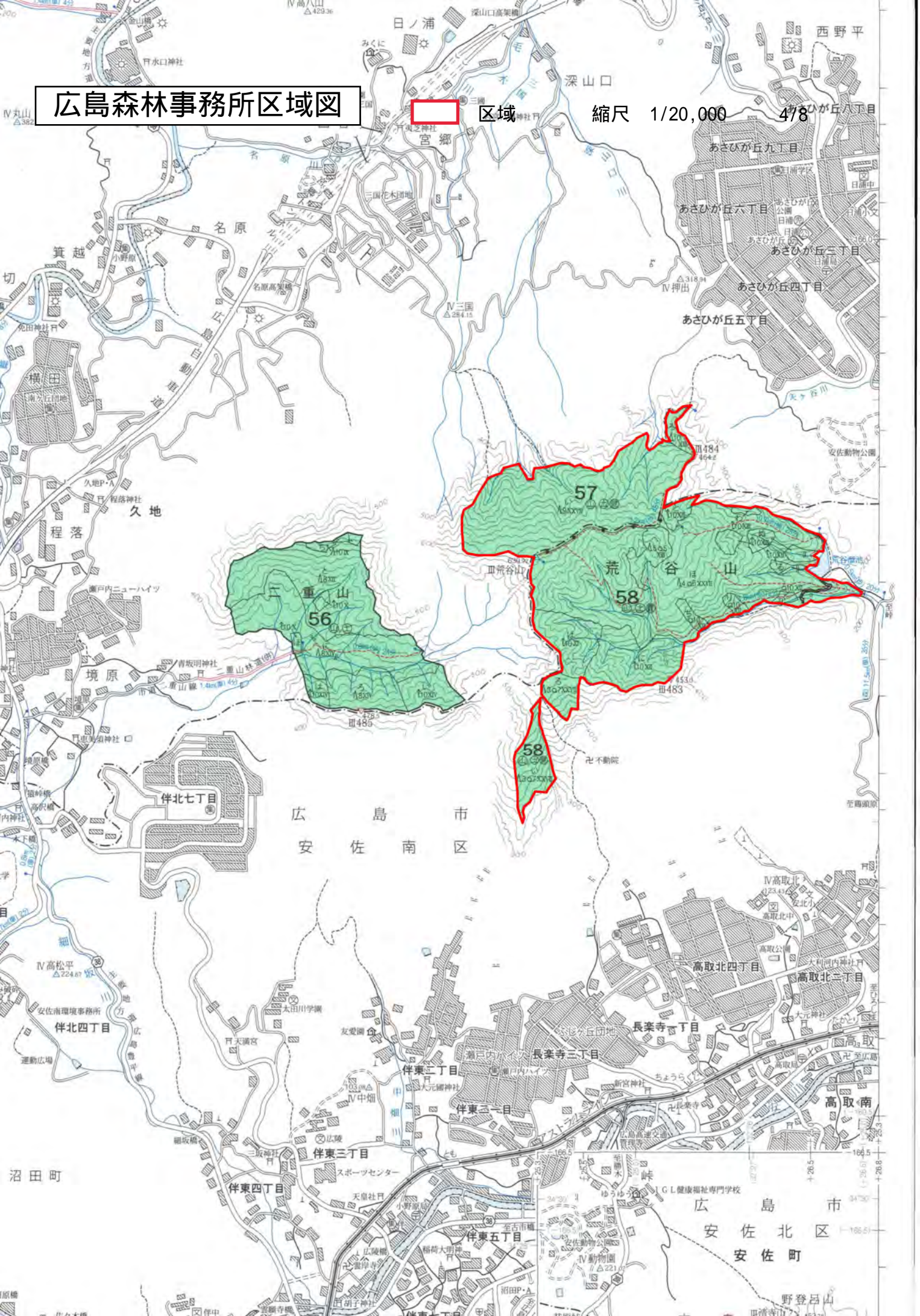


広島森林事務所区域図

区域

縮尺 1/20,000

478

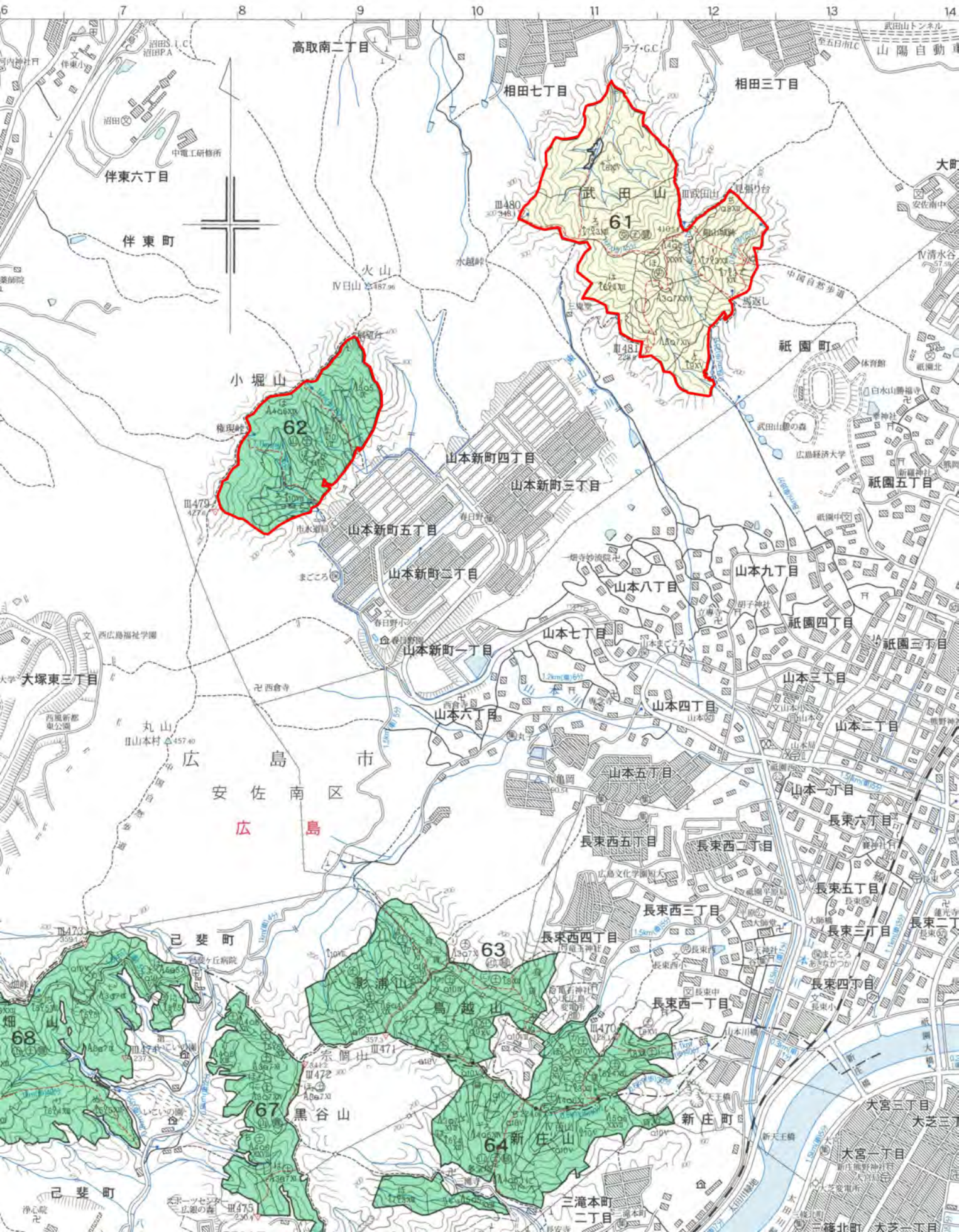


広島森林事務所区域図

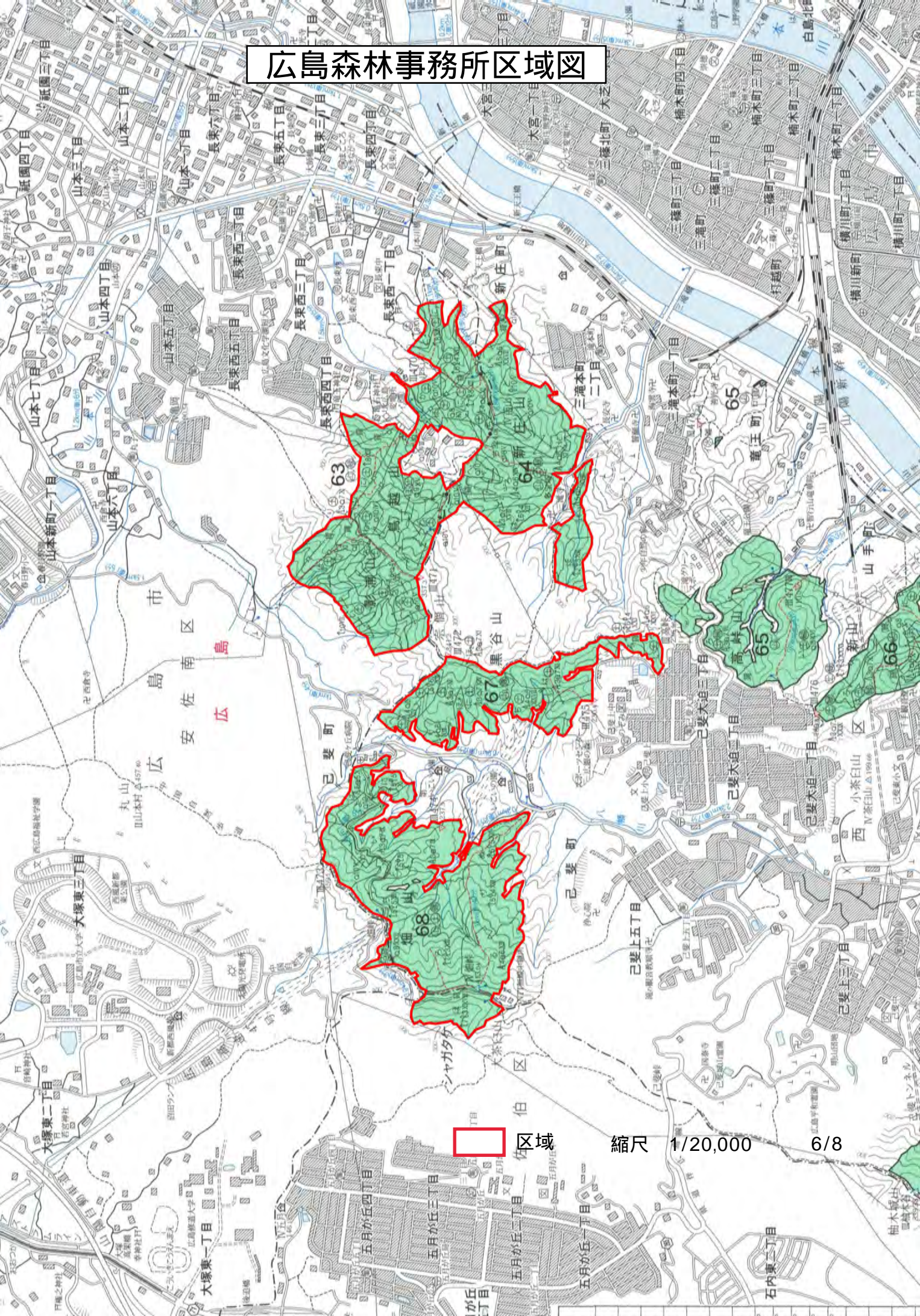
□ 区域

縮尺 1/20,000

5/8



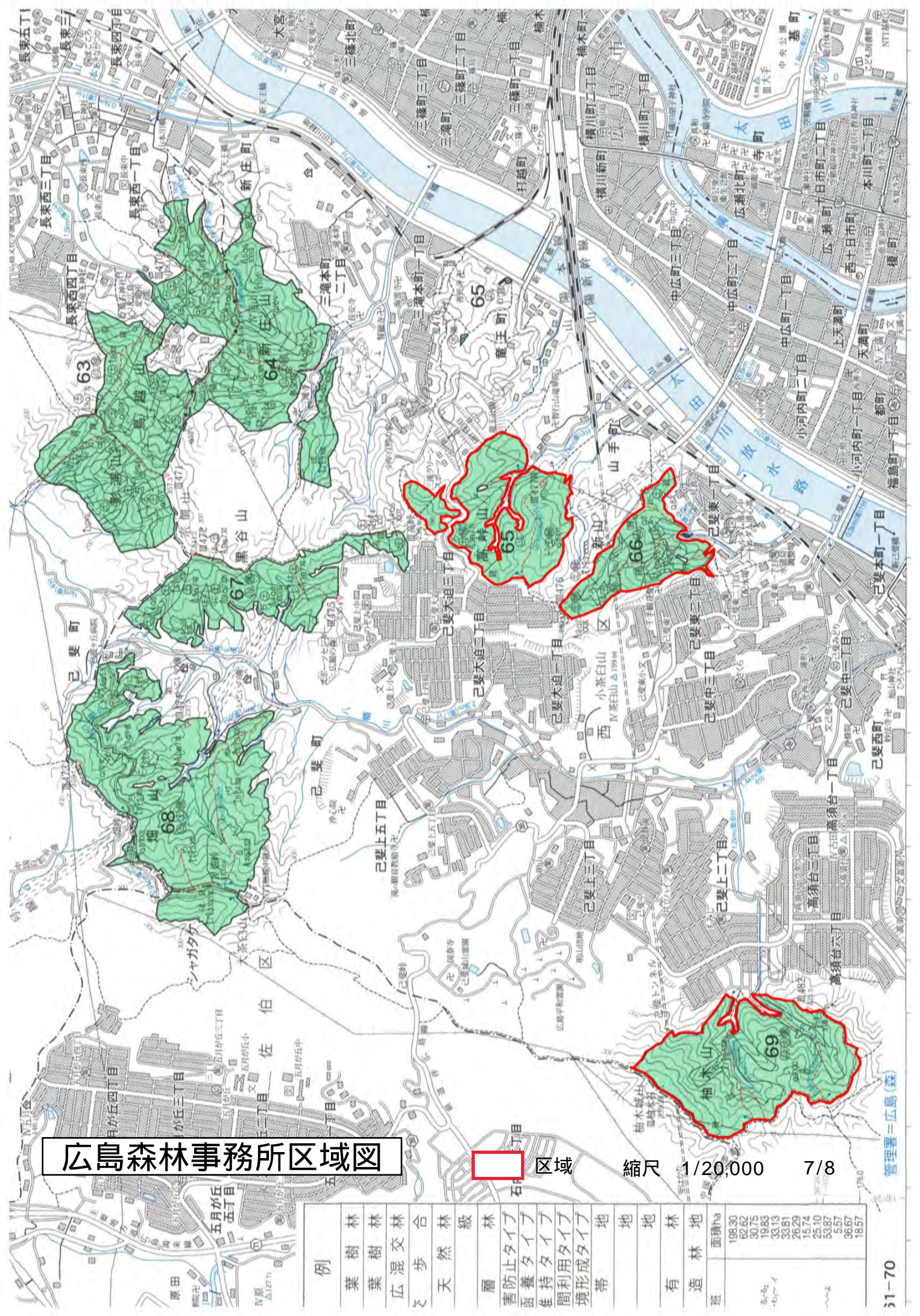
広島森林事務所区域図



区域

縮尺 1/20,000

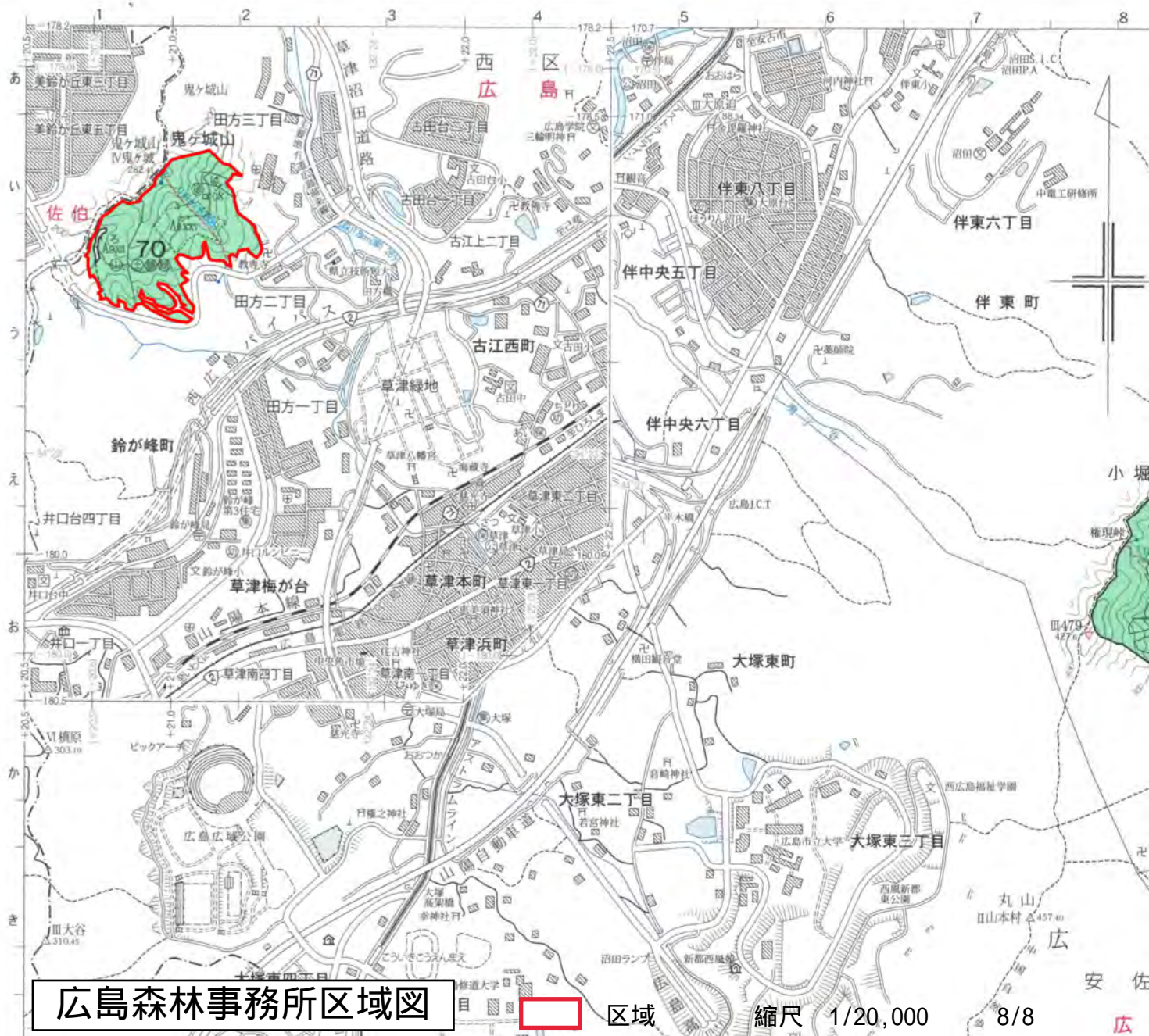
6/8



広島森林事務所区域図

区域 縮尺 1/20,000 7/8

例	面積ha
葉樹林	198.30
葉樹林	82.62
広混交林	30.76
歩道	19.83
天然林	33.13
級林	33.81
層林	26.29
書防止タイプ	15.74
函養タイプ	25.10
維持タイプ	53.87
間用タイプ	5.57
境形成タイプ	36.67
地帯	18.57
地	
地	
地	
有林	
造林	
地	
班	



広島森林事務所区域図



区域

縮尺 1/20,000

8/8

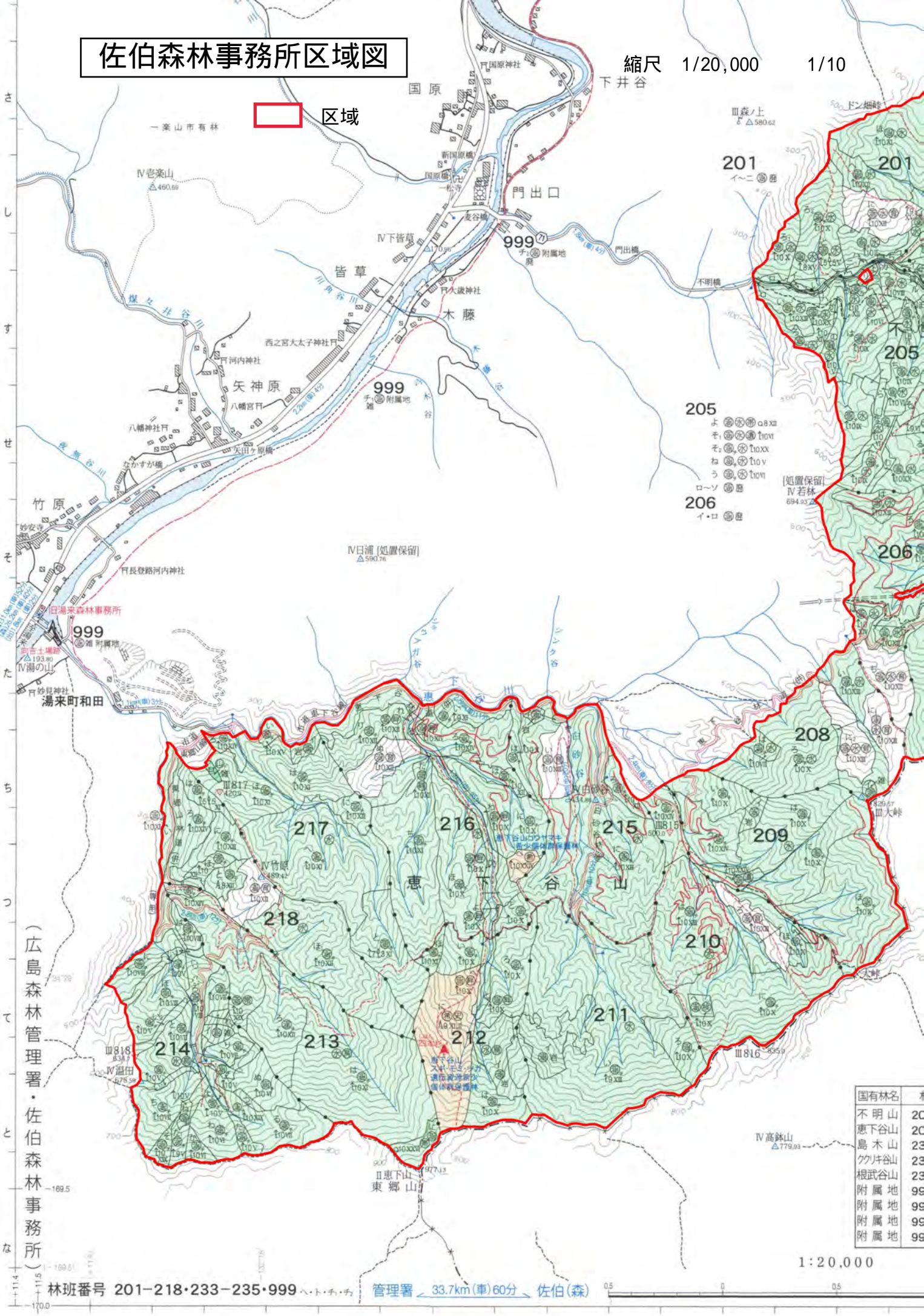


凡		例	
人工	↑	針	針葉樹林
	○	広	広葉樹林
天然	○	針	針広混交林
	○	混	混交歩合
人工	○	育	育成天然林
	○	級	級

佐伯森林事務所区域図

縮尺 1/20,000 1/10

区域



(広島森林管理署・佐伯森林事務所)

林班番号 201-218・233-235・999

管理署 33.7km(車)60分、佐伯(森)

国有林名	林班番号
不明山	201
恵下谷山	202
島木山	203
夕井谷山	204
根武谷山	205
附属地	999
附属地	999
附属地	999
附属地	999

1:20,000

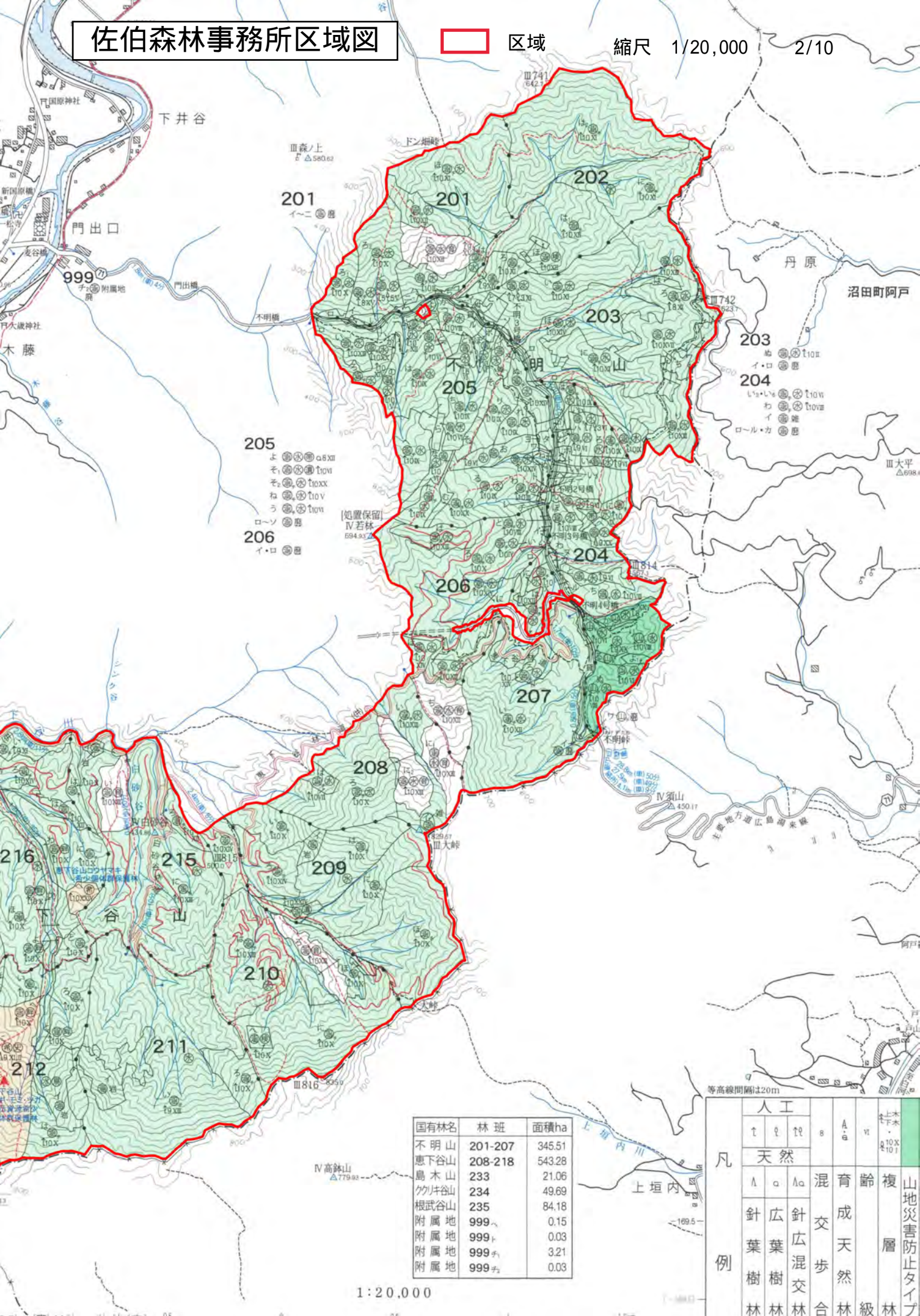
佐伯森林事務所区域図



区域

縮尺 1/20,000

2/10

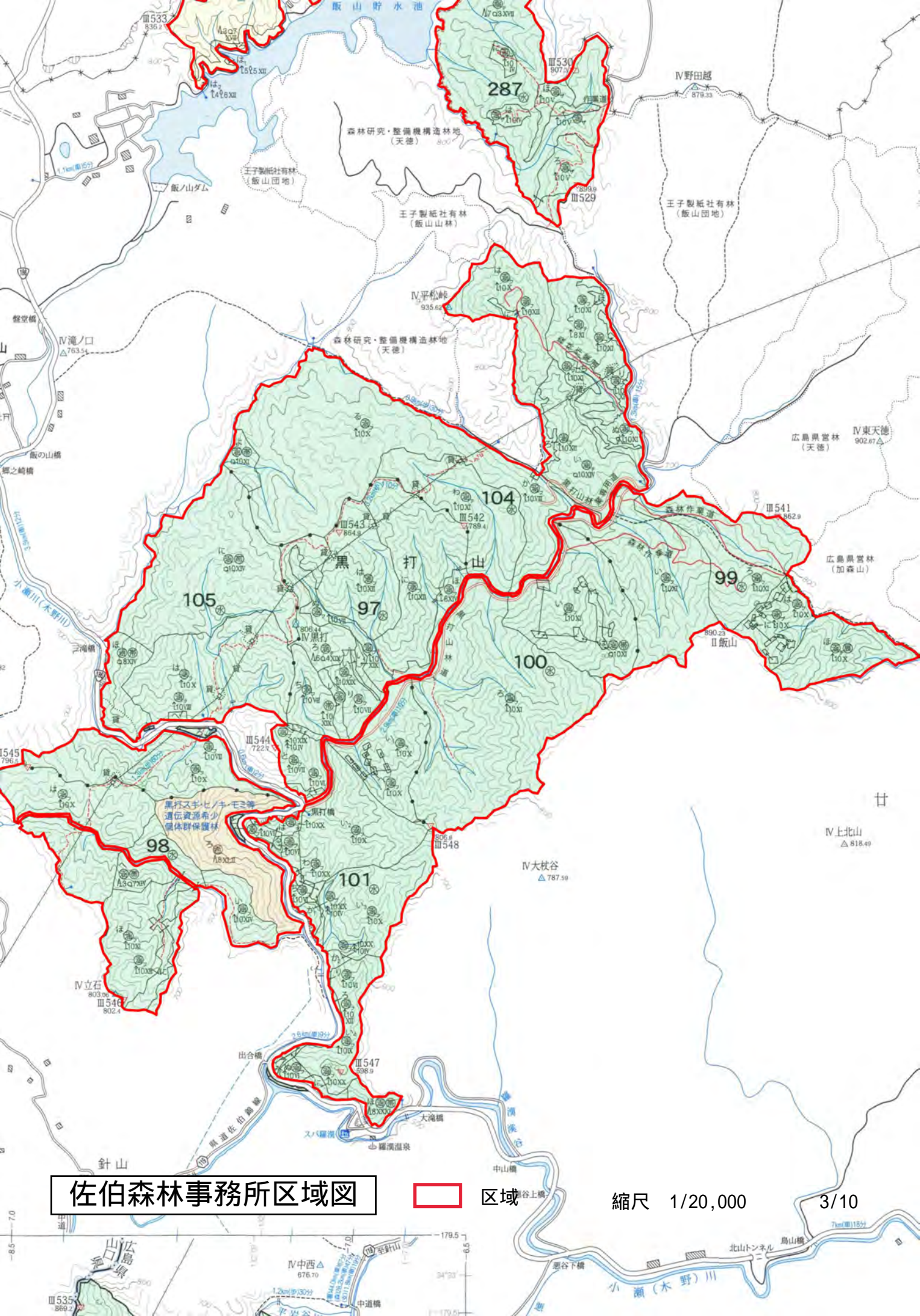


- 201 イ〜ニ
- 202
- 203
- 204
- 205
 - よ
 - そ
 - そ
 - ね
 - う
 - ローソ
- 206 イ・ロ

国有林名	林班	面積ha
不明山	201-207	345.51
恵下谷山	208-218	543.28
島木山	233	21.06
勿井谷山	234	49.69
根武谷山	235	84.18
附属地	999 _ア	0.15
附属地	999 _イ	0.03
附属地	999 _チ	3.21
附属地	999 _チ	0.03

凡例	人工					天然	複層	山地災害防止タイプ
	↑	↓	↑↓	8	A			
針葉樹林	△	○	△	混交歩合	針葉混交林	天然	複層	山地災害防止タイプ
広葉樹林	△	○	△	混交歩合	針葉混交林	天然	複層	山地災害防止タイプ

1:20,000

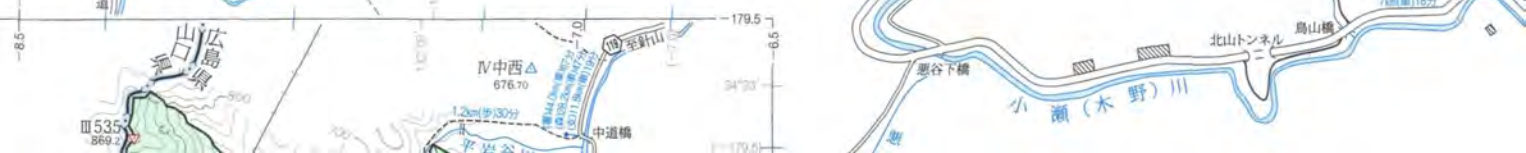


佐伯森林事務所区域図

区域

縮尺 1/20,000

3/10

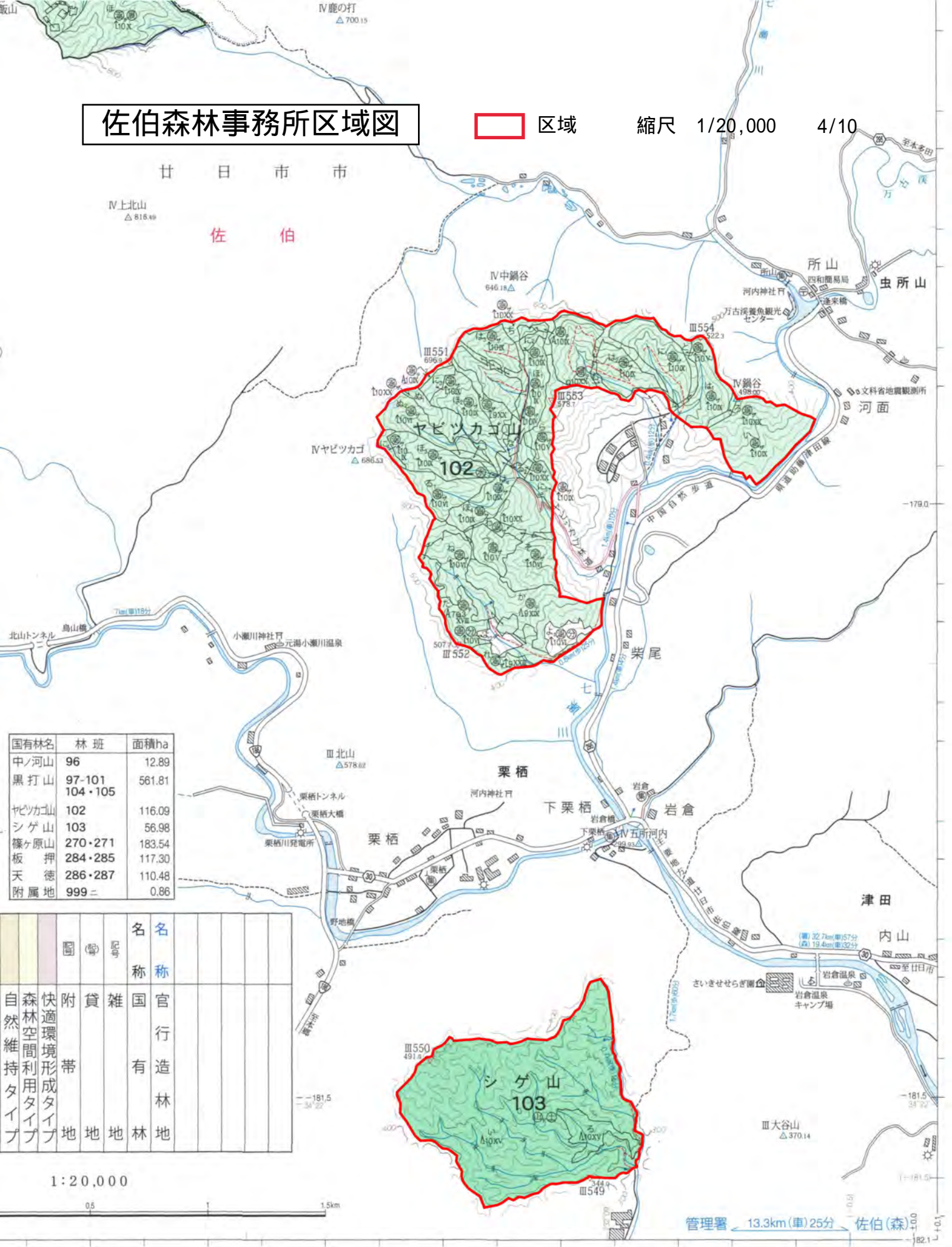


佐伯森林事務所区域図

区域

縮尺 1/20,000

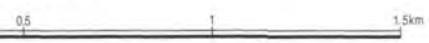
4/10



国有林名	林班	面積ha
中ノ河山	96	12.89
黒打山	97-101 104・105	561.81
ヤビツカゴ山	102	116.09
シゲ山	103	56.98
篠ヶ原山	270・271	183.54
板ヶ押	284・285	117.30
天徳	286・287	110.48
附属地	999ニ	0.86

図記号	名称	名称
自然維持タイプ	官有林地	官有林地
森林空間利用タイプ	官有林地	官有林地
快適環境形成タイプ	官有林地	官有林地
附帯地	官有林地	官有林地
貸地	官有林地	官有林地
雑地	官有林地	官有林地
雑地	官有林地	官有林地
雑地	官有林地	官有林地
雑地	官有林地	官有林地

1:20,000



管理署 ← 13.3km(車)25分 → 佐伯(森)

佐伯森林事務所区域図

区域

縮尺 1/20,000

5/10



瀬戸内海国立公園

厳島港

宮島町

廿日市市

宮島市

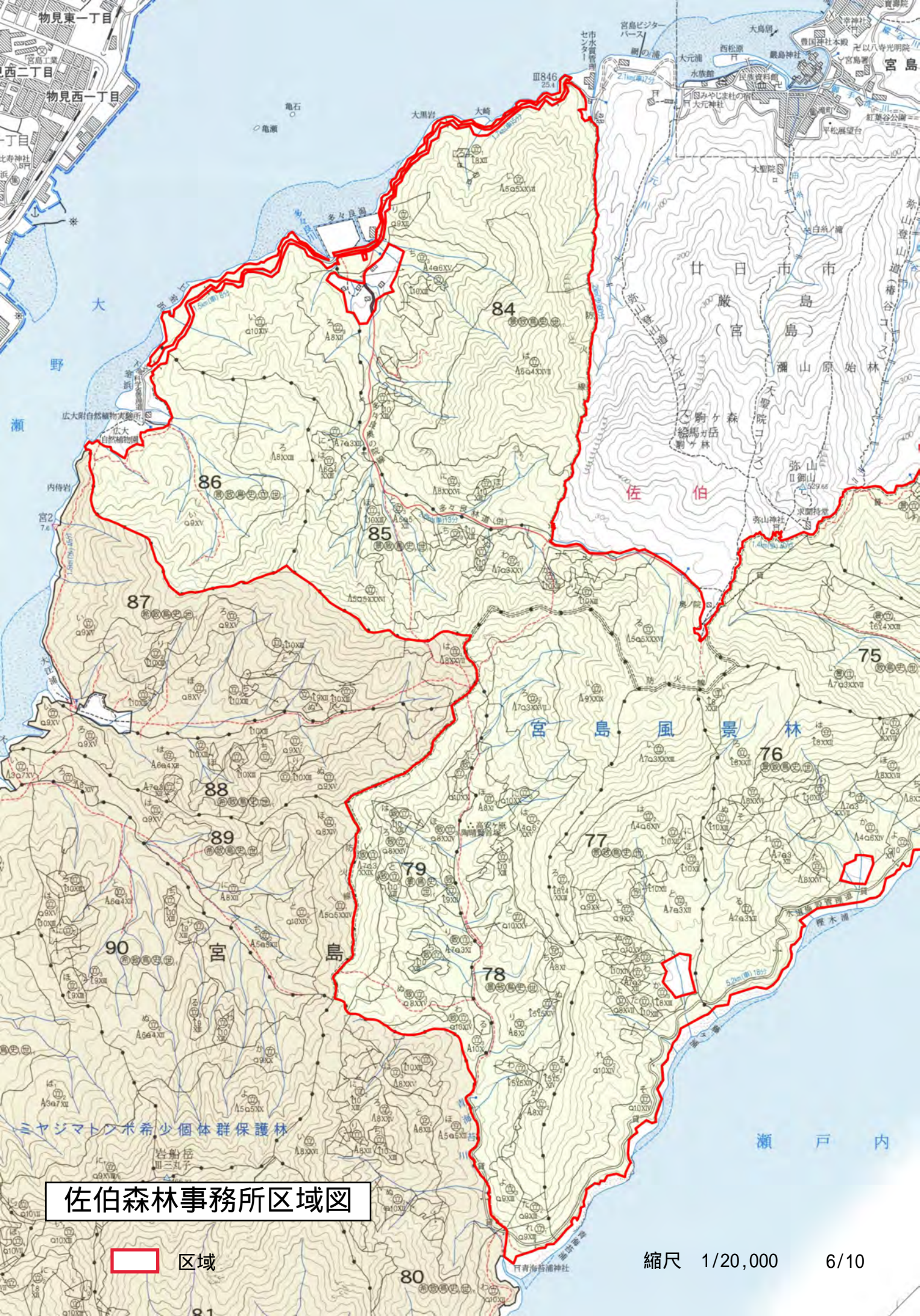
瀨山原始林

宮島

佐伯

島風景林

-191.5



佐伯森林事務所区域図

□ 区域

縮尺 1/20,000

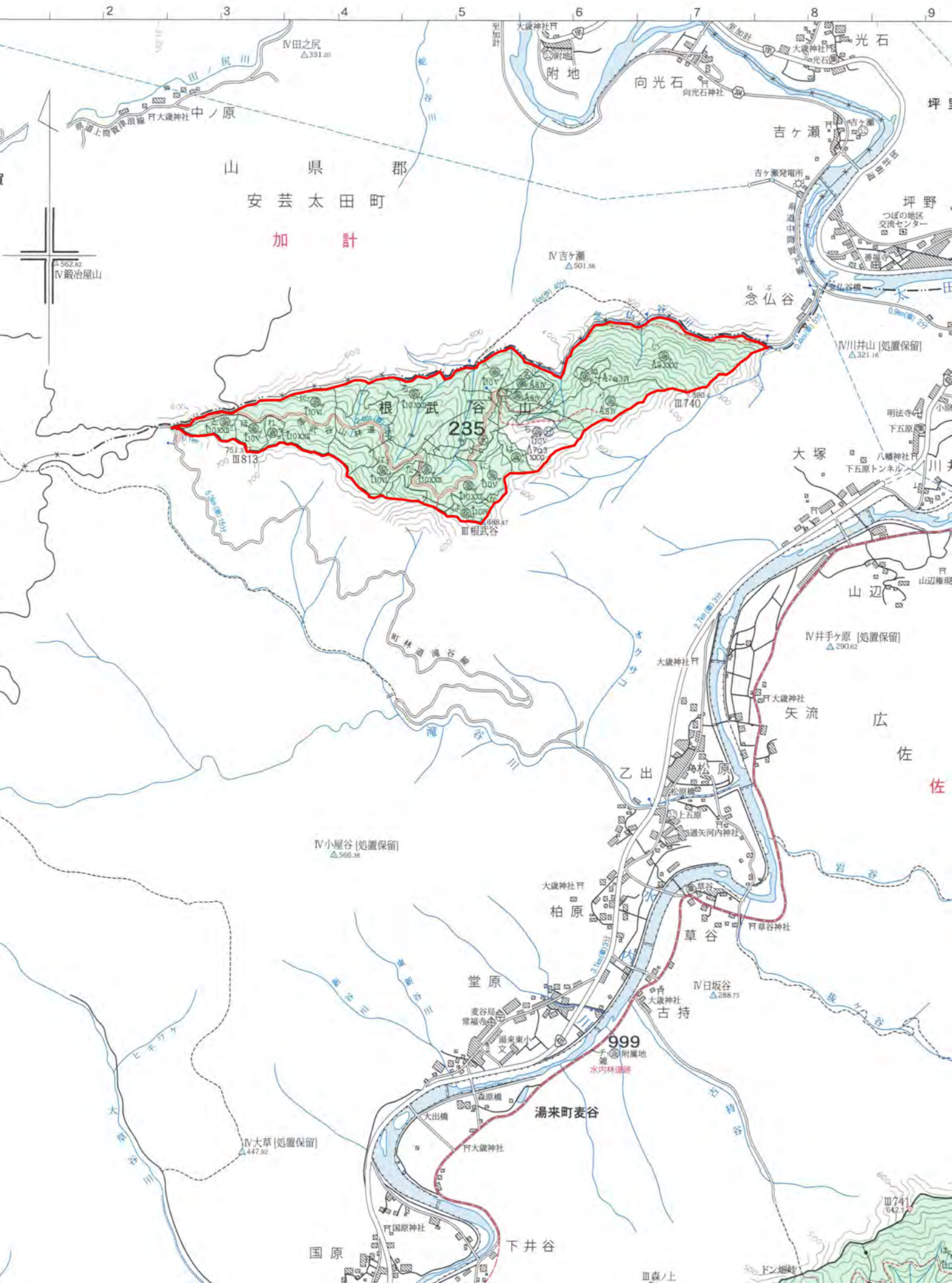
6/10

佐伯森林事務所区域図

区域

縮尺 1/20,000

7/10



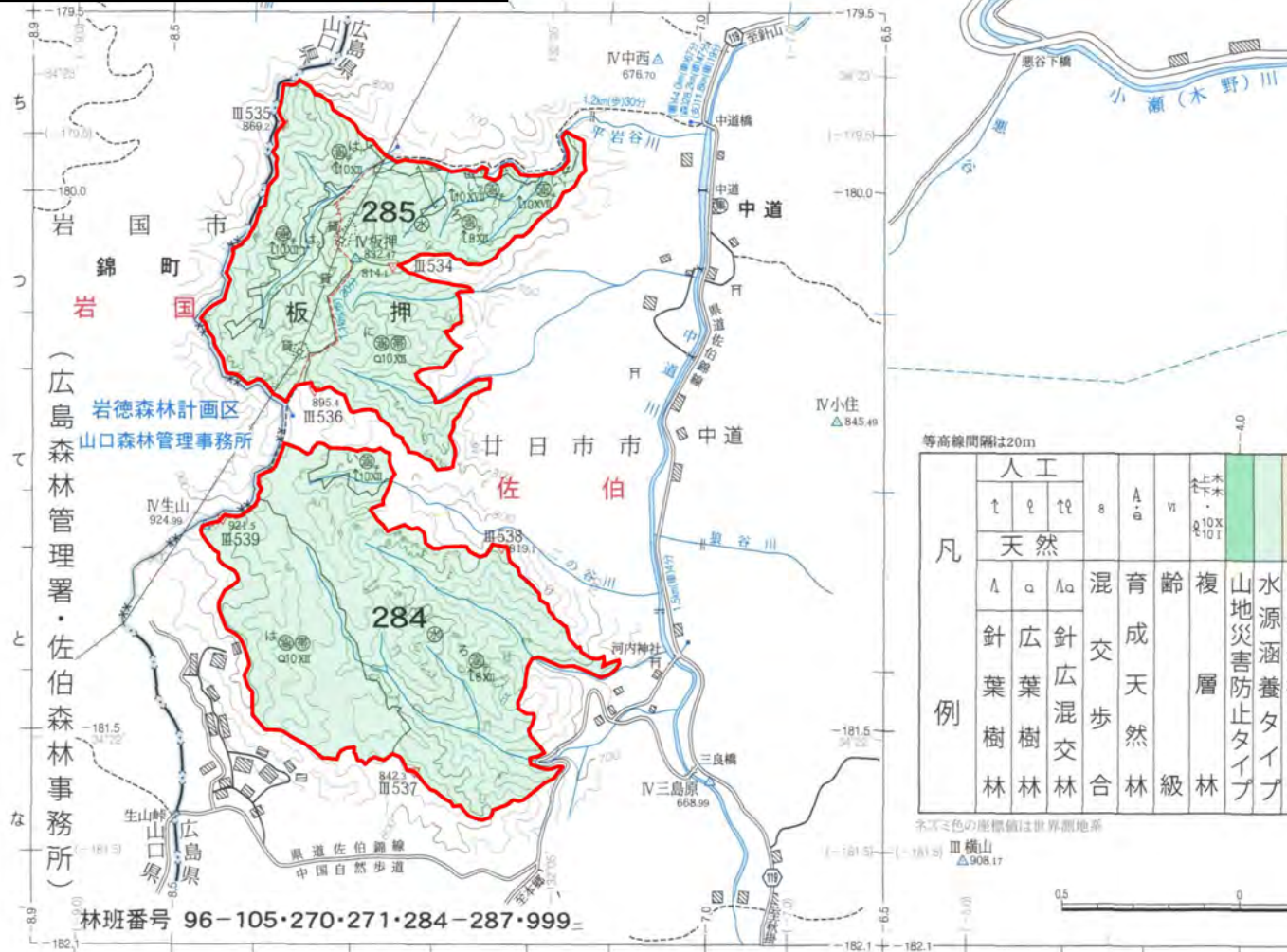


佐伯森林事務所区域図

区域

縮尺 1/20,000

8/10



等高線間隔は20m

凡	人工		8	A	V	上下木 10 101	山	水	自然
	t	ll							
例	天然		混	育	齡	複	山	水	自然
	A	a							
	針	広	針	交	成	層	地	源	涵
	葉	葉	広	歩	天		災	涵	養
	樹	樹	交	天	然		害	防	止
	林	林	合	林	級		防	止	タイ
							止	タイ	ブ

本図の色の座標値は世界測地系

林班番号 96-105・270・271・284-287・999

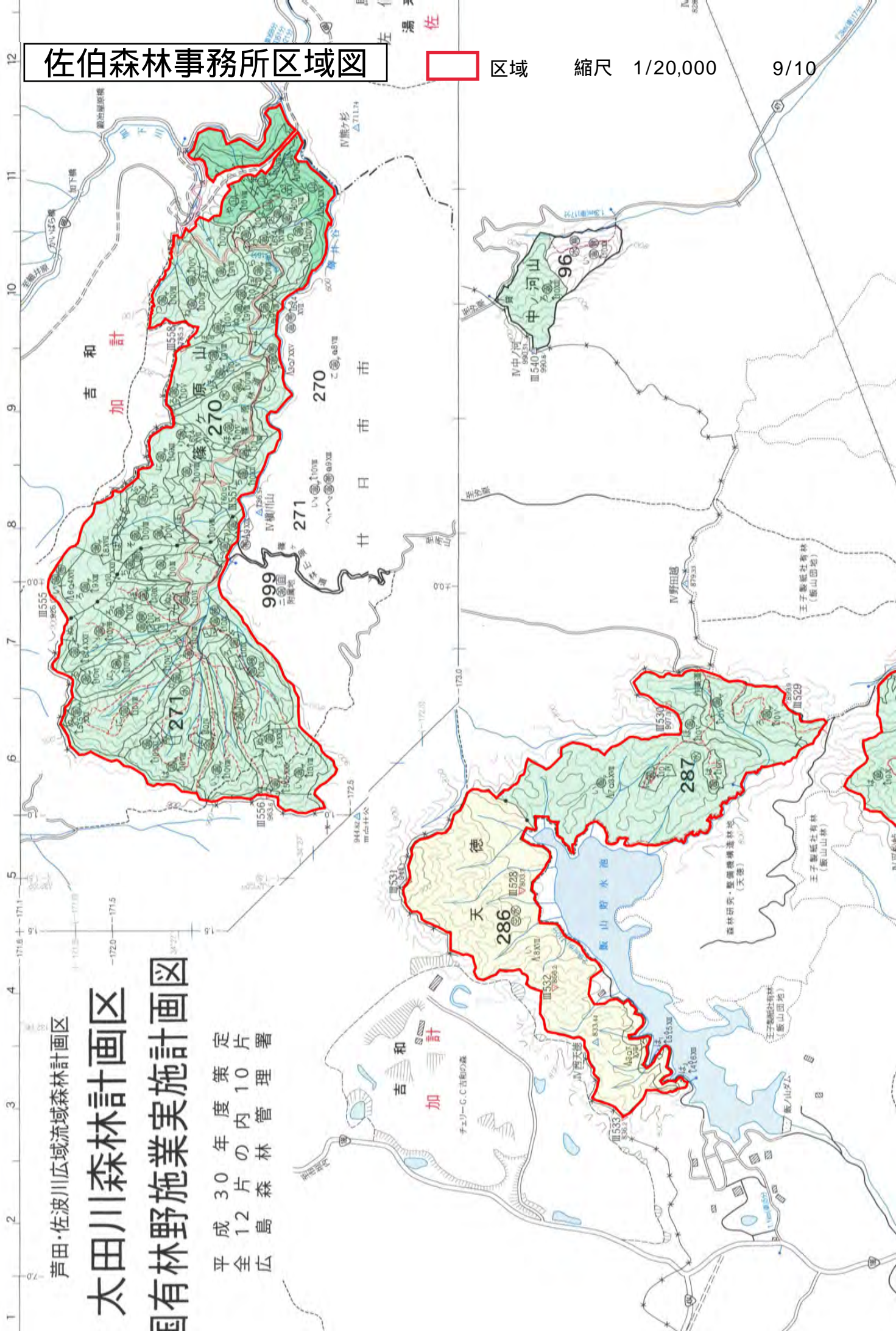
佐伯森林事務所区域図



区域

縮尺 1/20,000

9/10



芦田・佐波川広域流域森林計画区

太田川森林計画区

国有林野施業実施計画図

平成30年度策定片署
12年内管理
全島森林

国有林野施業実施計画図

平成30年度策定
12片の内3片
広島森林管理署

佐伯森林事務所区域図



区域

縮尺 1/20,000

10/10

