

森林計画区 施業実施計画図

3年度内
片の森
策10
定片署
理

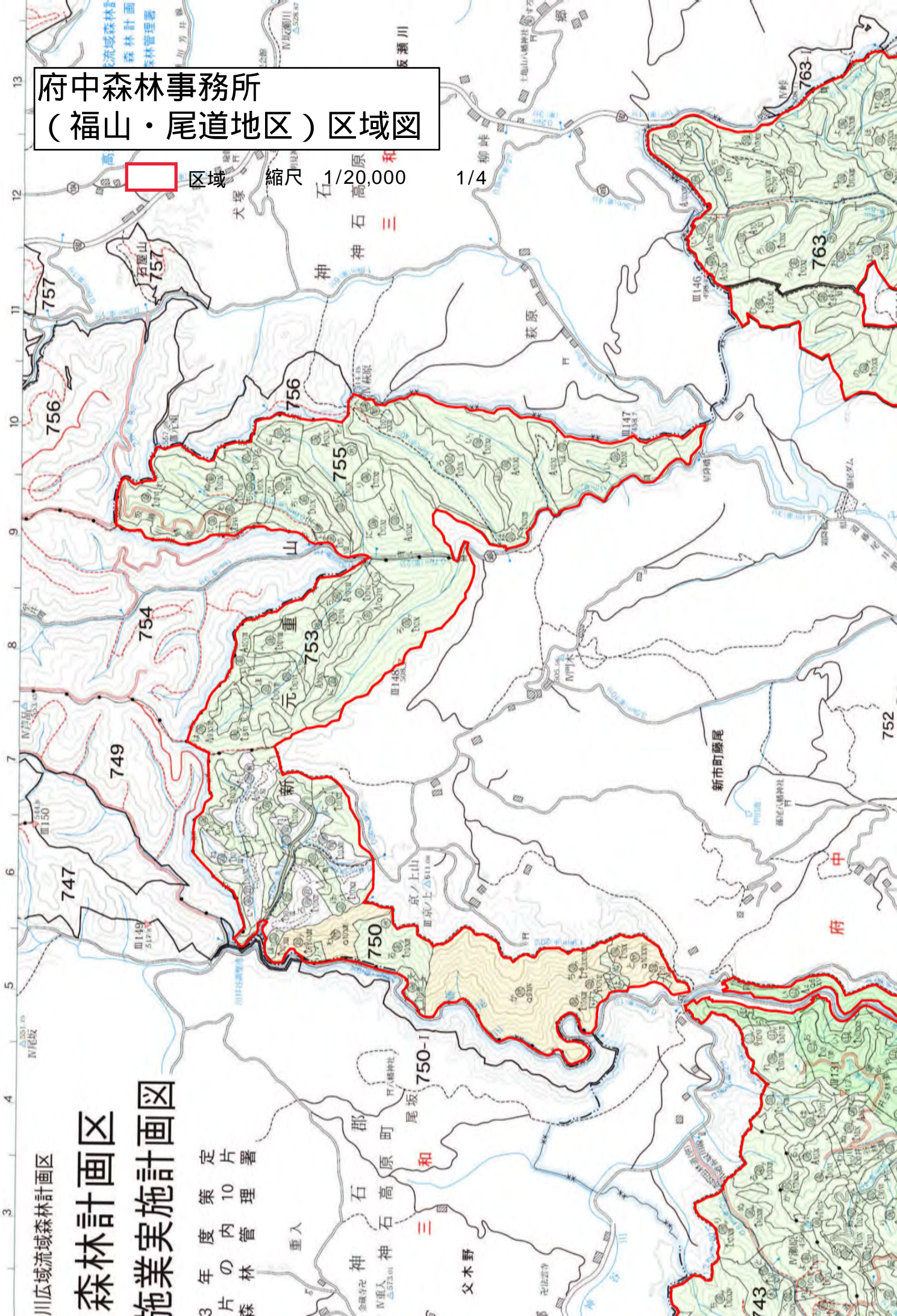
府中森林事務所 (福山・尾道地区) 区域図

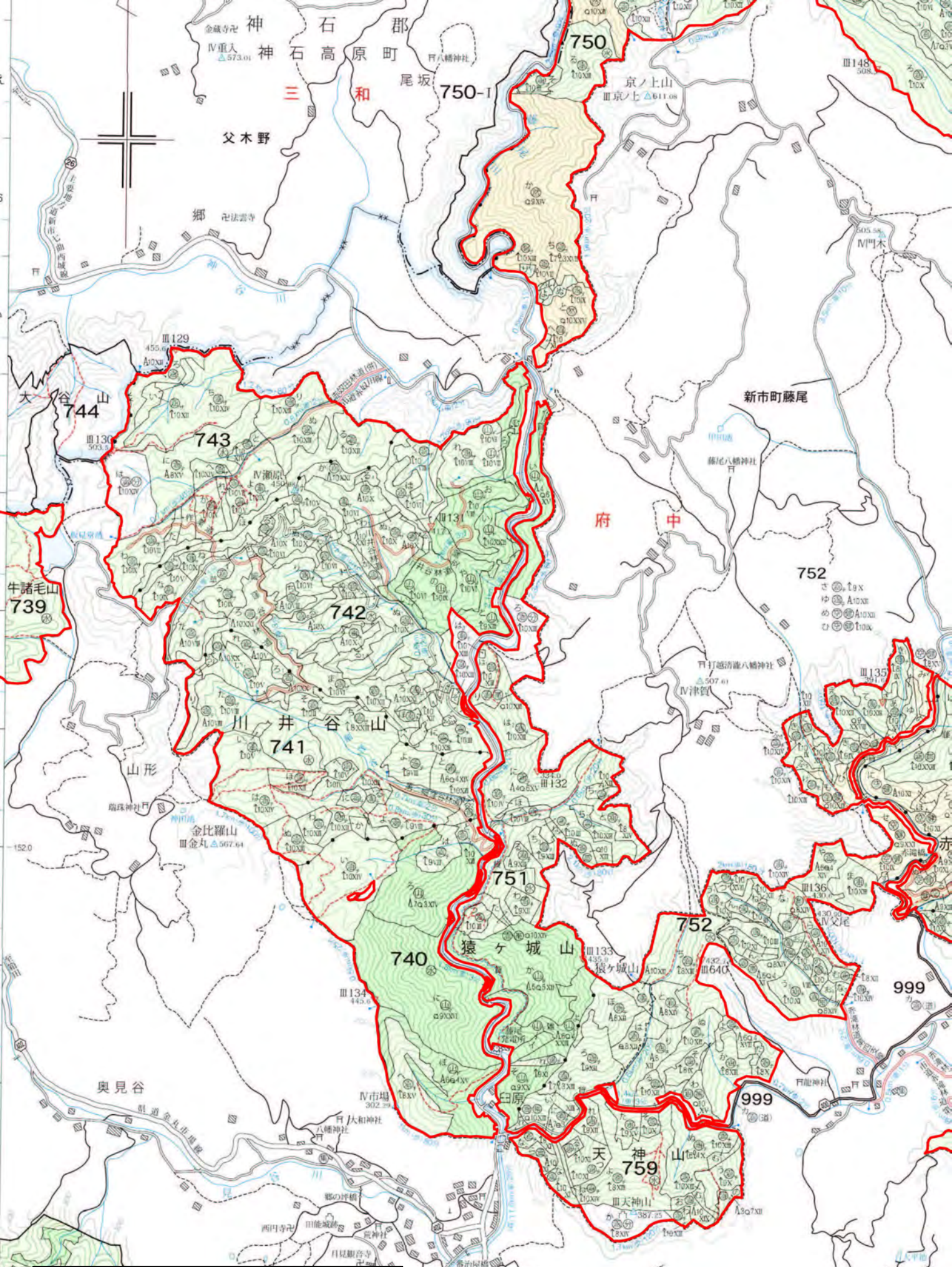


区域

縮尺 1/20,000

1/4

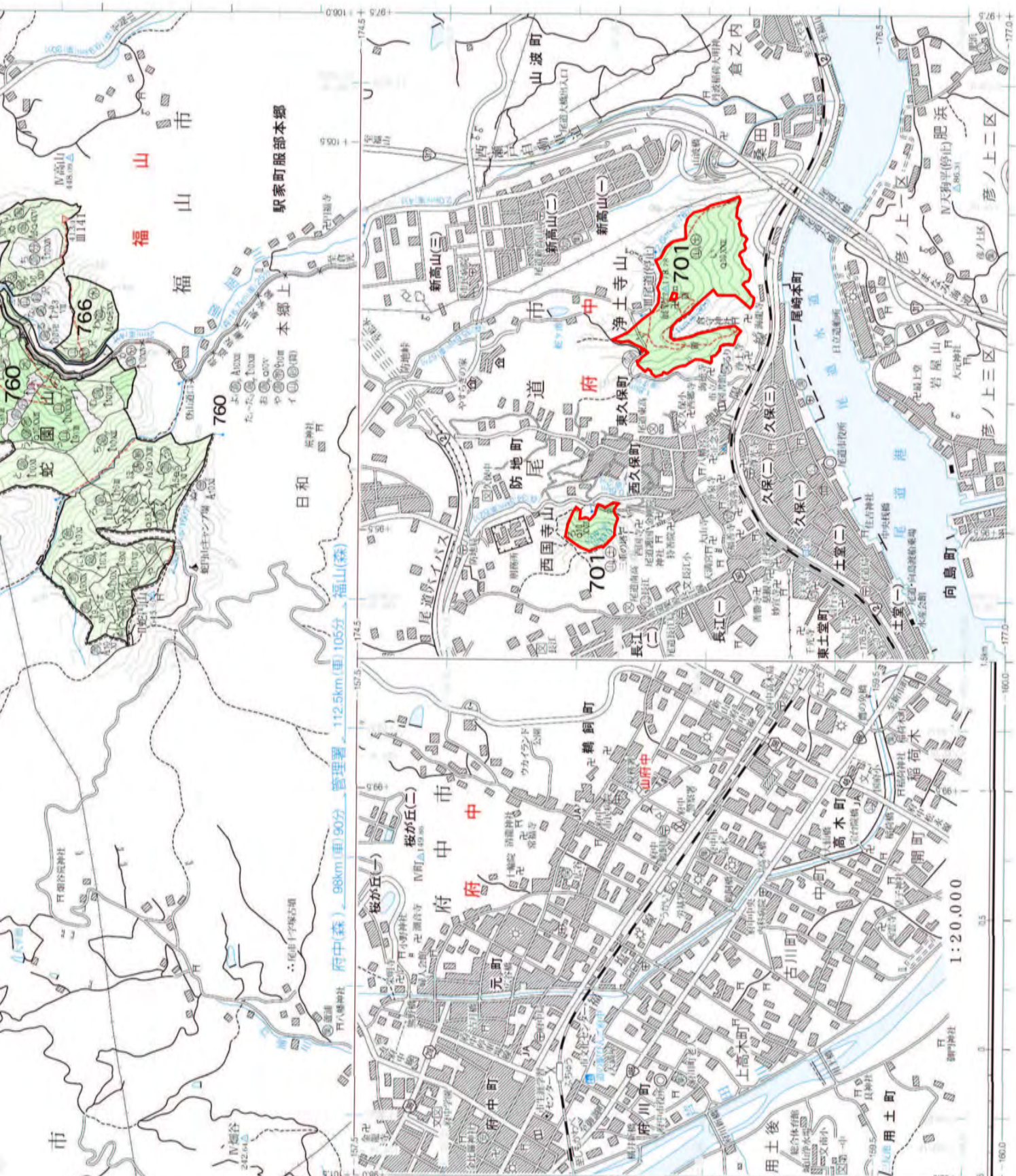




府中森林事務所
(福山・尾道地区) 区域図

区域 縮尺 1/20,000 市 2/4

新市町金丸



府中森林事務所
 (福山・尾道地区) 区域図

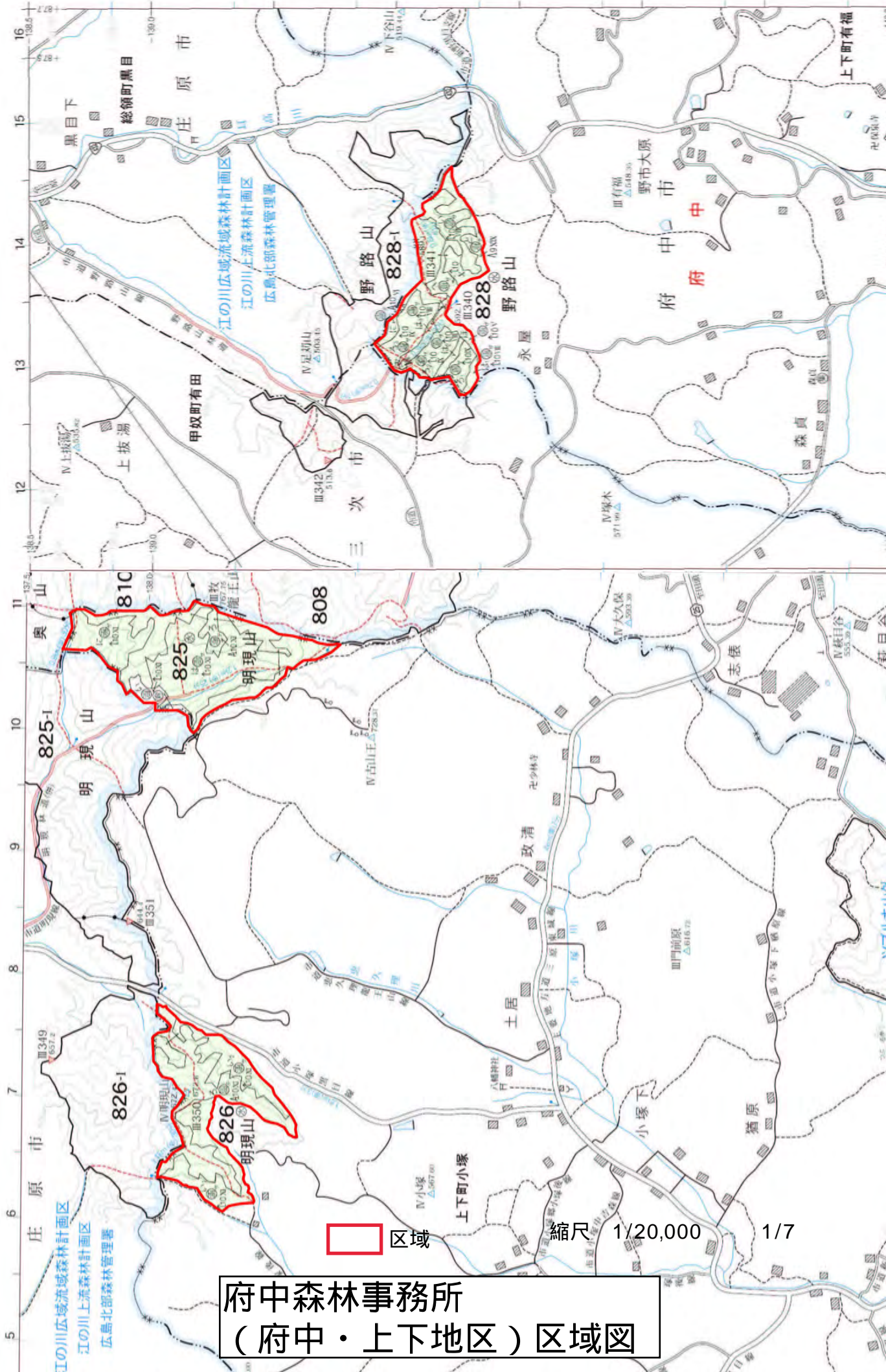


区域

縮尺

1/20,000

4/4



□ 区域

縮尺 1/20,000

1/7

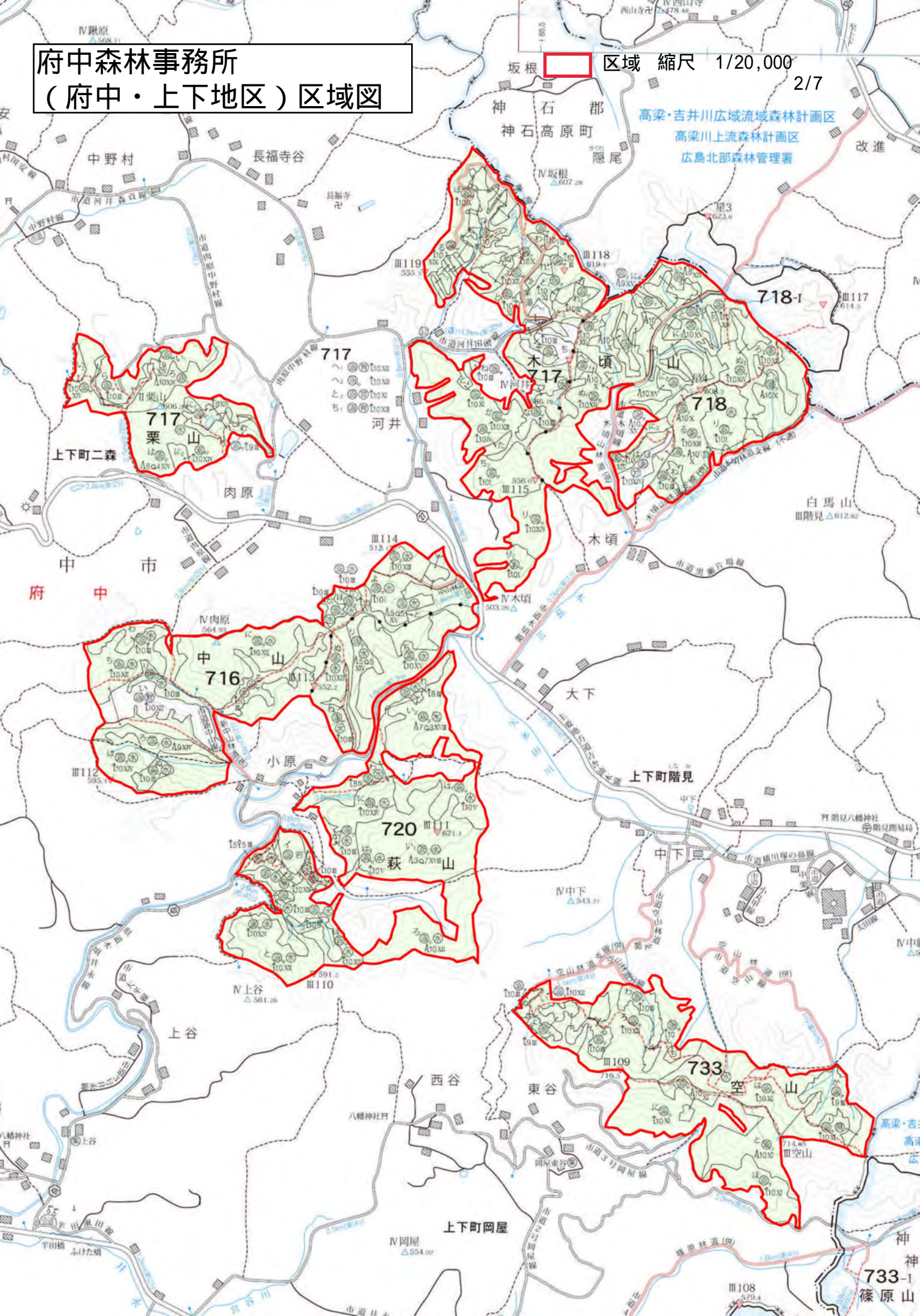
**府中森林事務所
(府中・上下地区) 区域図**

府中森林事務所 (府中・上下地区) 区域図

坂根 区域 縮尺 1/20,000

2/7

高梁・吉井川広域流域森林計画区
高梁川上流森林計画区
広島北部森林管理署

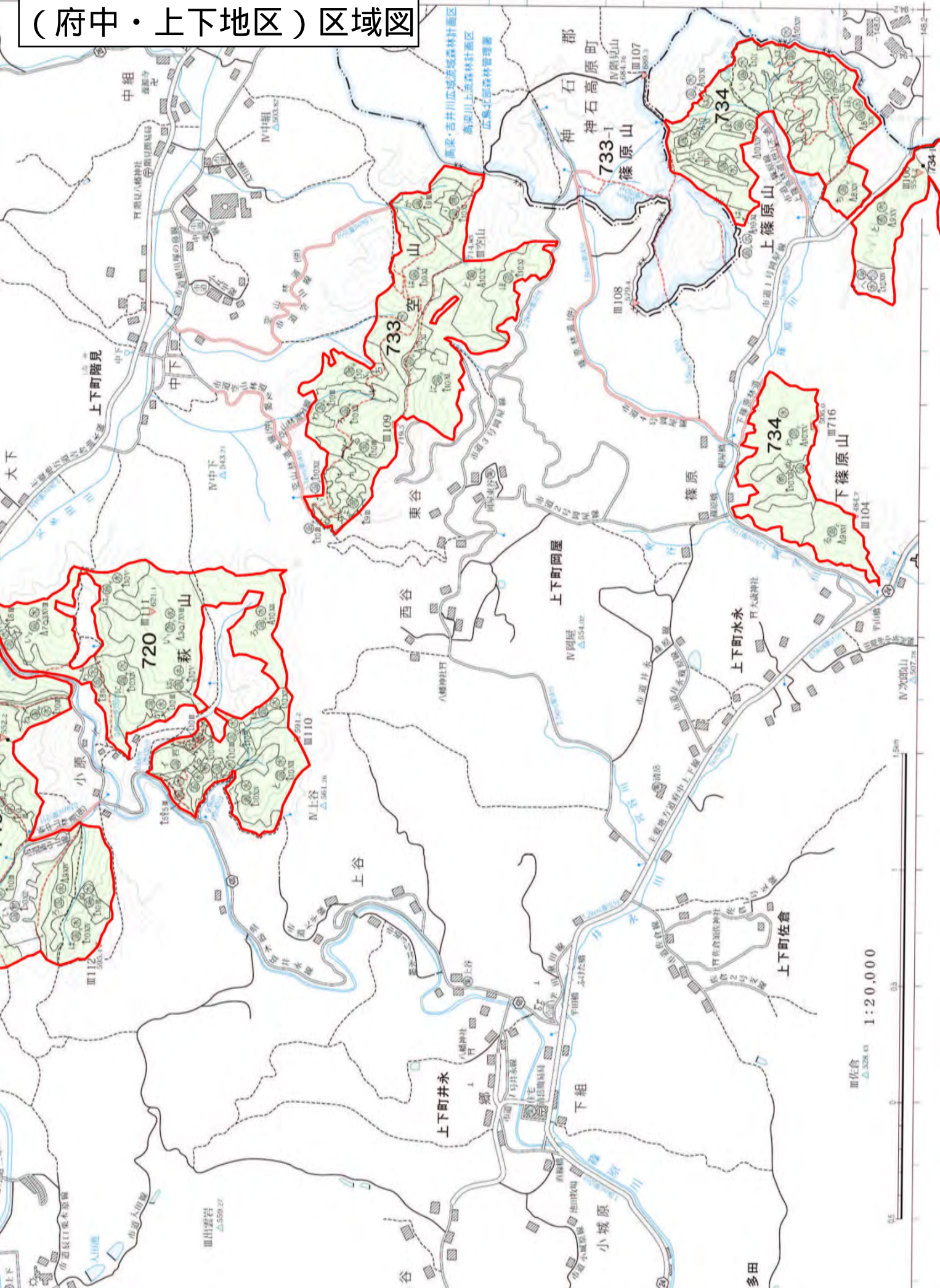


府中森林事務所 (府中・上下地区) 区域図

区域

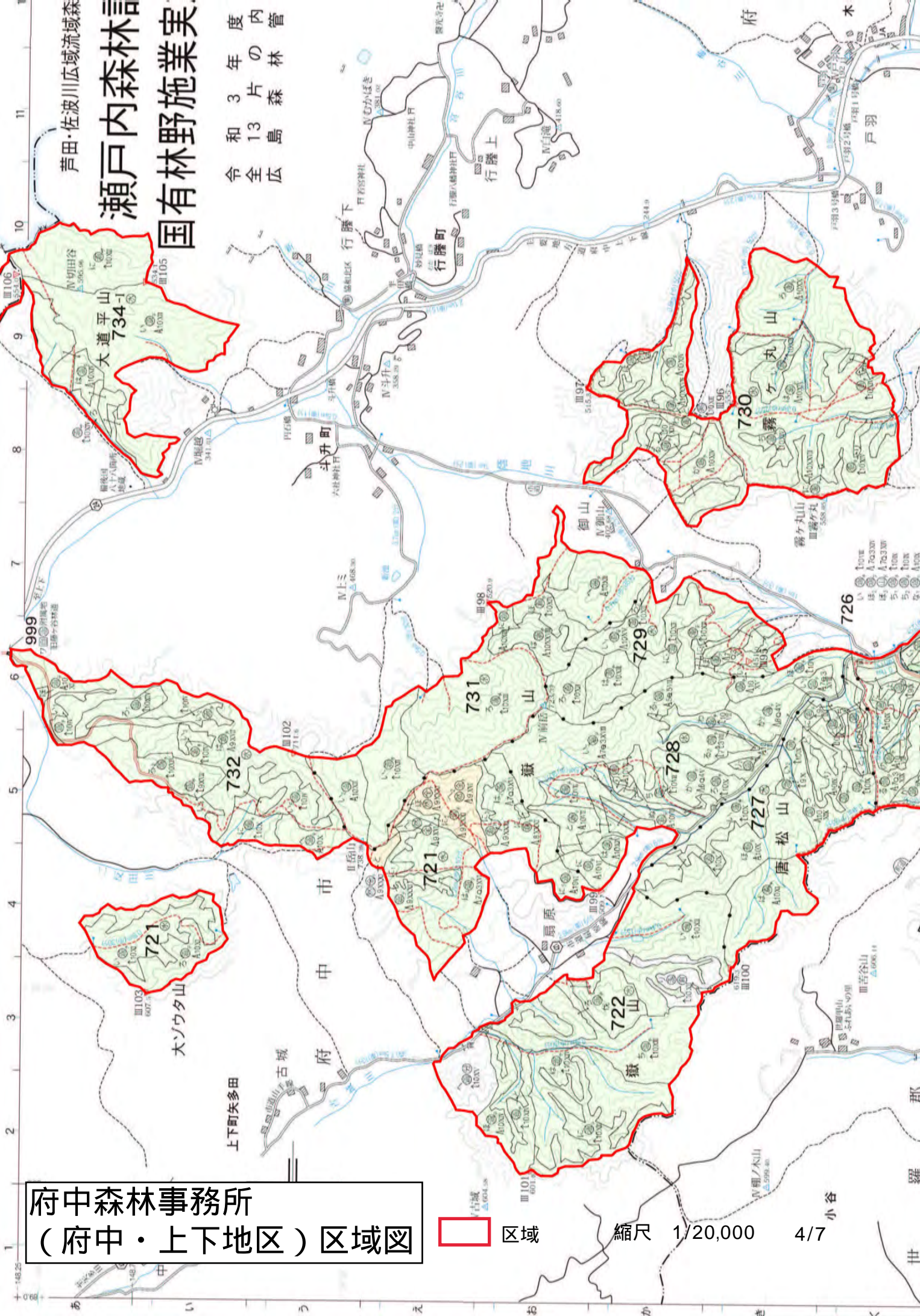
縮尺 1/20,000

3/7



芦田・佐波川広流域森林
瀬戸内森林計画
国有林野施業実

令和3年度内管
 13片森林
 全広令



**府中森林事務所
 (府中・上下地区) 区域図**

□ 区域

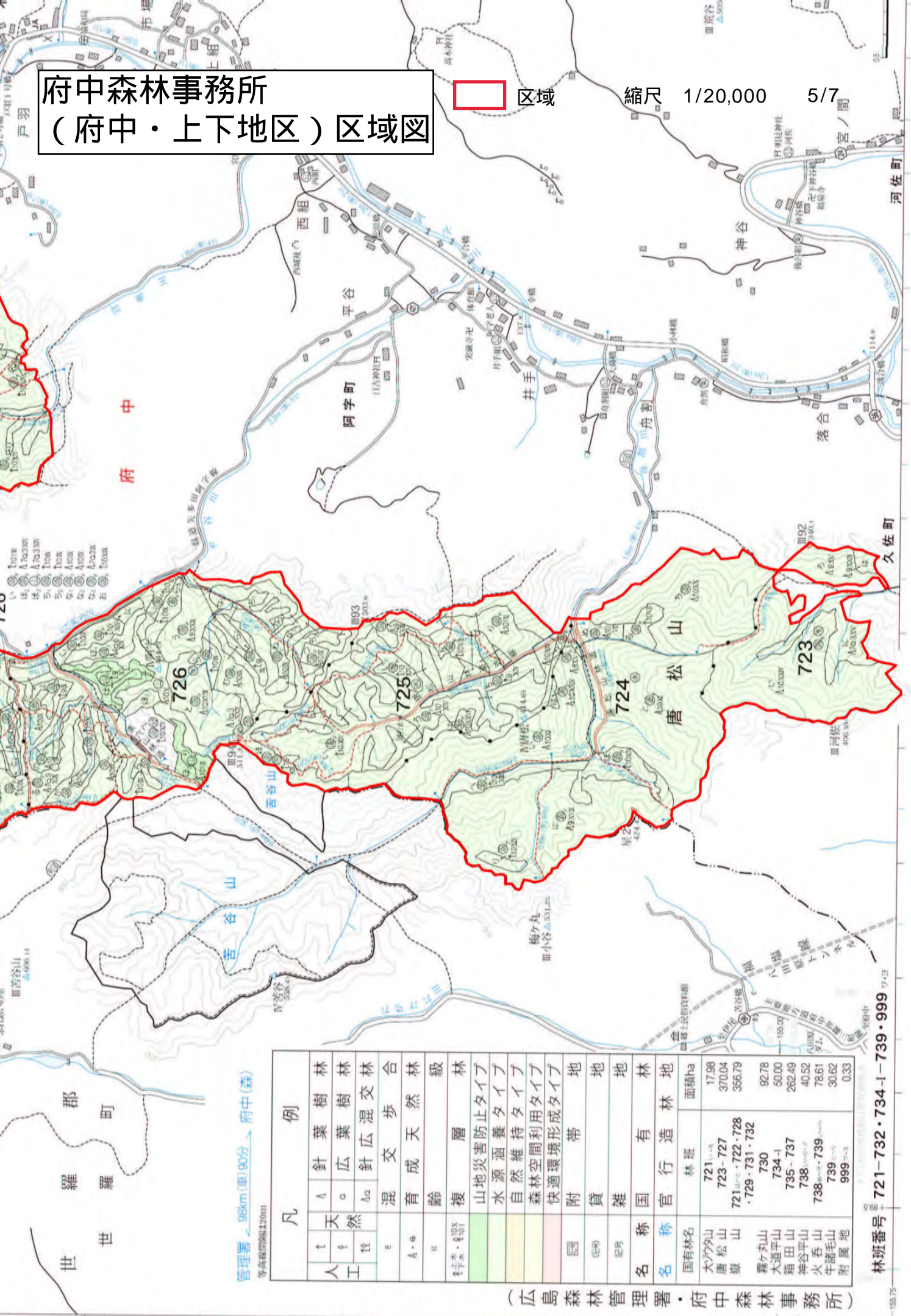
縮尺 1/20,000

4/7

府中森林事務所 (府中・上下地区) 区域図

区域

縮尺 1/20,000 5/7

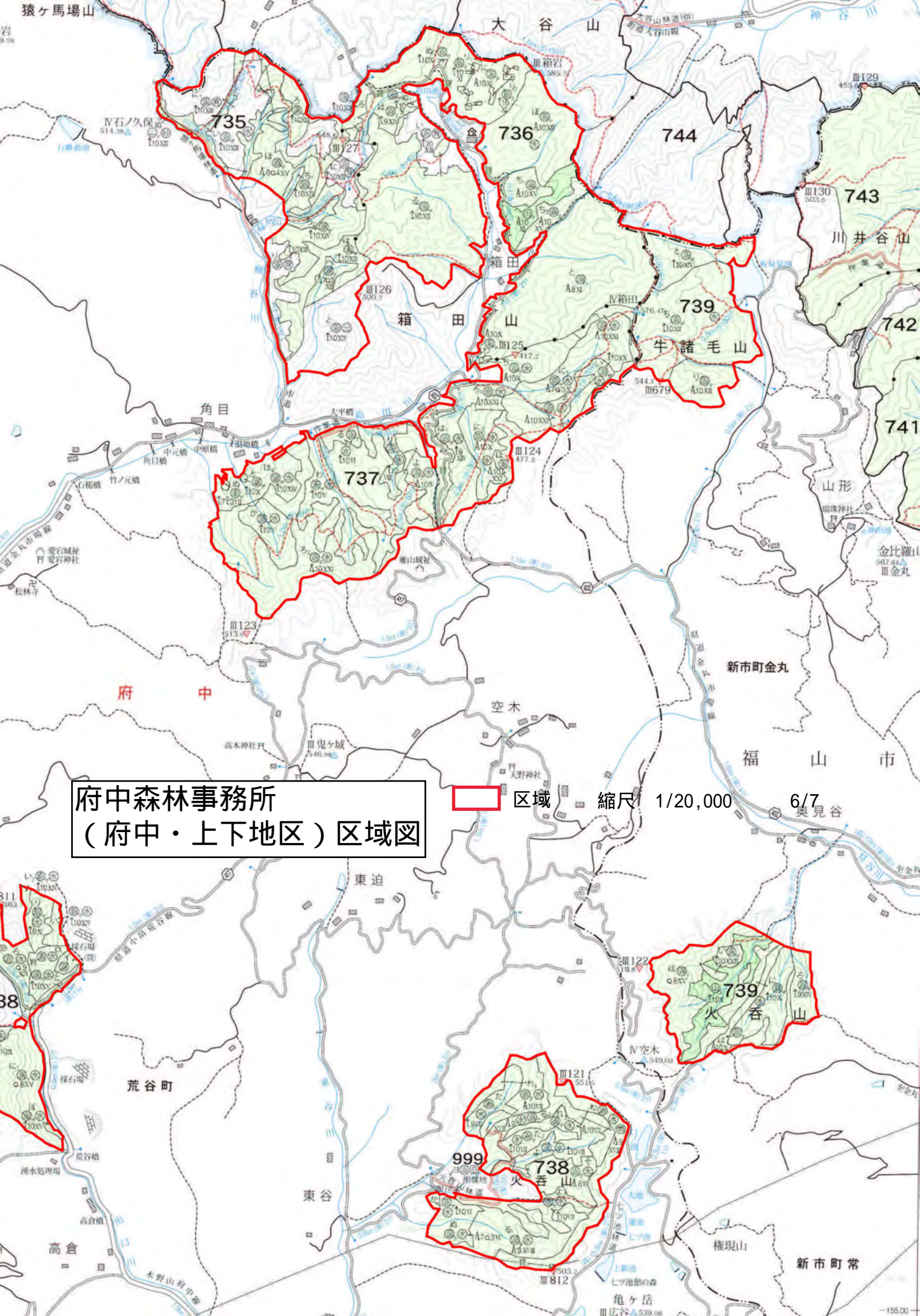


管理署 98km (車190分) 府中(森)
等高線間隔120m

凡例	例	面積ha
林	針葉樹林	17.98
林	広葉樹林	370.04
林	針広混交林	366.79
合	混交歩成	
林	育成天然	
級	齢	
林	複層	
林	山地災害防止タイプ	
林	水源涵養タイプ	
林	自然維持タイプ	
林	森林空間利用タイプ	
林	快適環境形成タイプ	
地	附帯	
地	貸	
地	雑	
林	国有	
林	官行	
林	造	
地	林班	
面積ha	721 ¹⁰⁻¹⁵	17.98
	723-727	370.04
	721 ¹⁰⁻¹⁵ ・722・728	366.79
	・729・731・732	
	730	92.78
	734-1	50.00
	735-737	262.49
	738 ¹⁰⁻¹⁵ ・739	40.52
	738 ¹⁰⁻¹⁵ ・739	78.61
	739	30.62
	999 ¹⁰⁻¹⁵	0.33

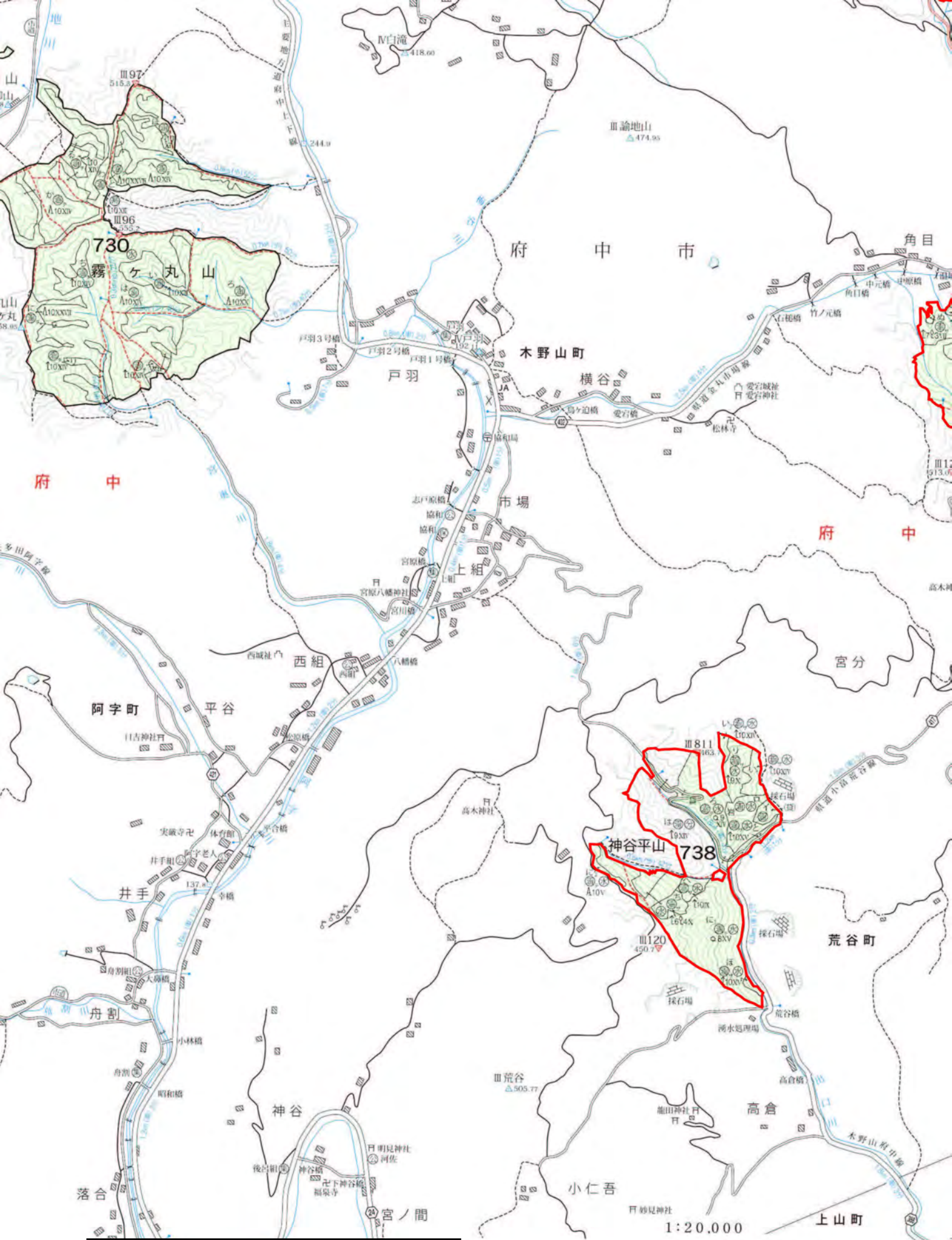
林班番号 721-732・734-1-739・999

(広島森林管理署・府中森林事務所)



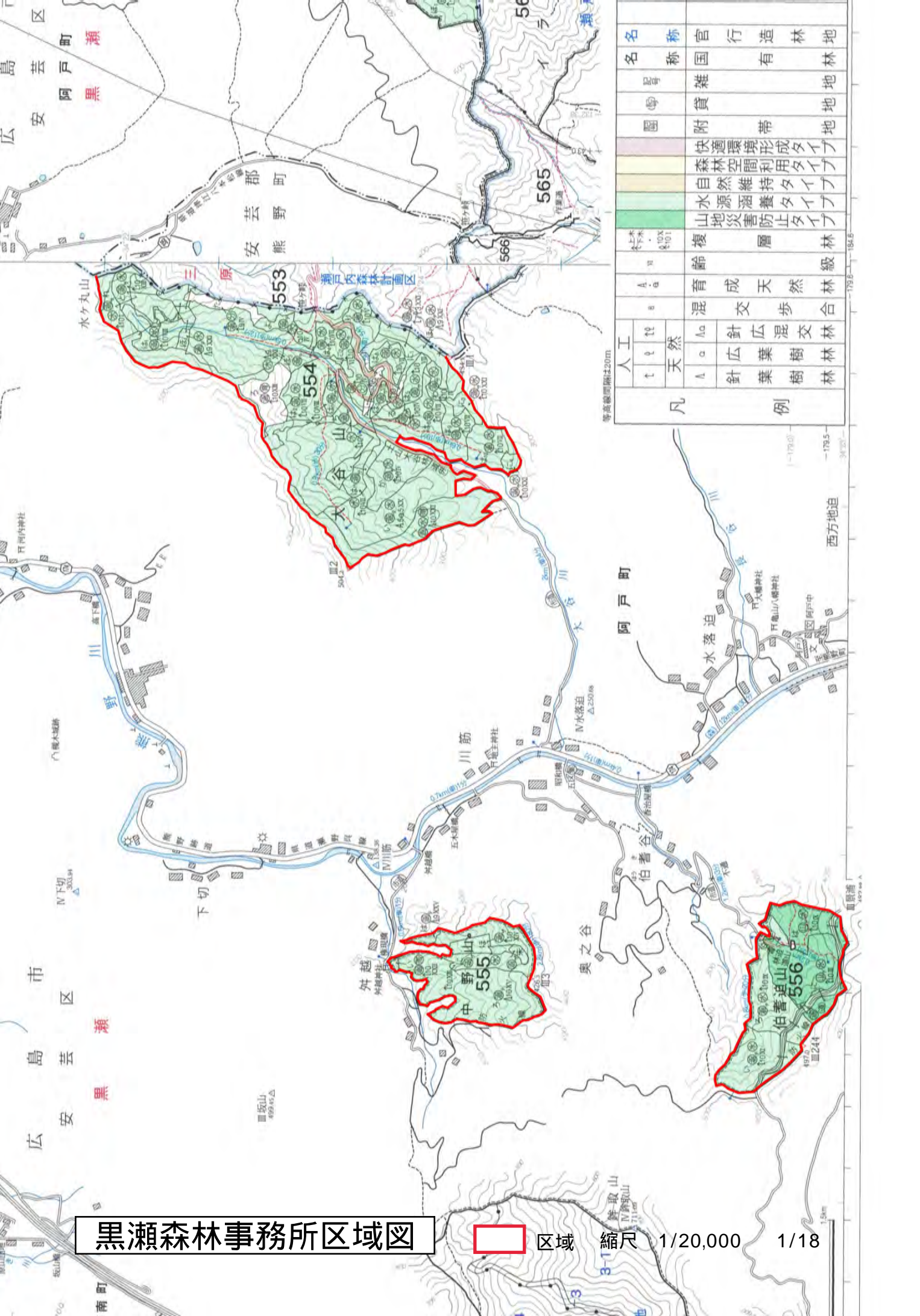
府中森林事務所
(府中・上下地区) 区域図

□ 区域 縮尺 1/20,000 6/7



府中森林事務所
(府中・上下地区) 区域図

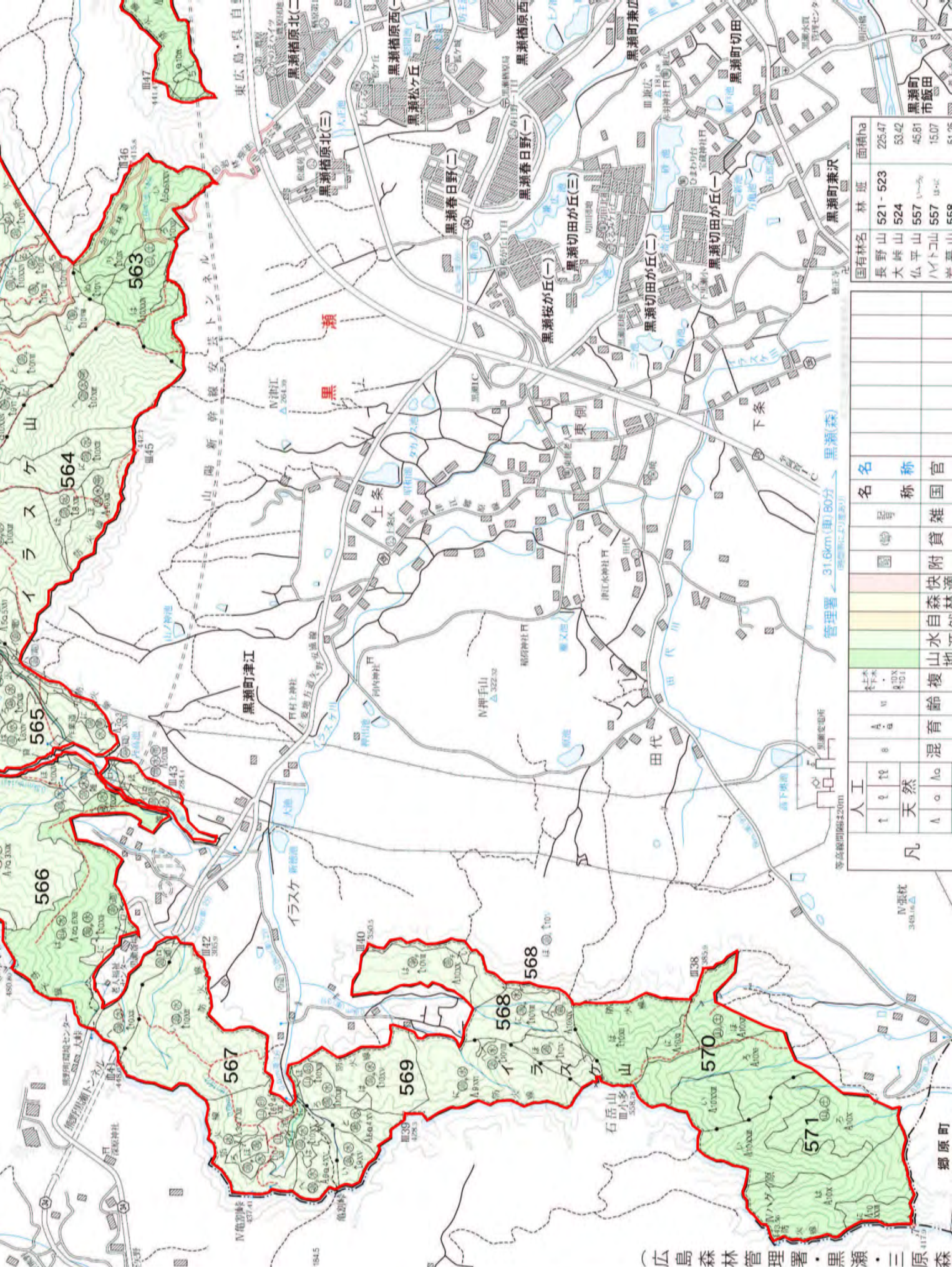
区域 縮尺 1/20,000 7/7



名称	官行造林地
名称	国有林地
号	雑有林地
号	貸有林地
附帯	附帯地
形成タイプ	快適環境形成タイプ
利用タイプ	森林空間利用タイプ
維持タイプ	自然維持タイプ
涵養タイプ	水源涵養タイプ
防止タイプ	山地災害防止タイプ
林種	複層林
林齢	複層林
育成	天然林
歩合	混合歩合
人工	針広混交林
天然	針葉樹林
針葉樹林	針葉樹林

黒瀬森林事務所区域図

区域 縮尺 1/20,000 1/18



凡	人工	天然	混合	育齡	複層	山水	森林	附屬	快	雜	國	官
1	2	3	4	5	6	7	8	9	10	11	12	13

名称	名称	名称	名称	名称	名称	名称	名称	名称	名称	名称	名称	名称
国有林名	521 - 523	524	557	557	557	557	557	557	557	557	557	557
面積ha	225.47	53.42	45.81	15.07	55.58	55.58	55.58	55.58	55.58	55.58	55.58	55.58

黒瀬森林事務所区域図

区域 縮尺 1/20,000 2/18

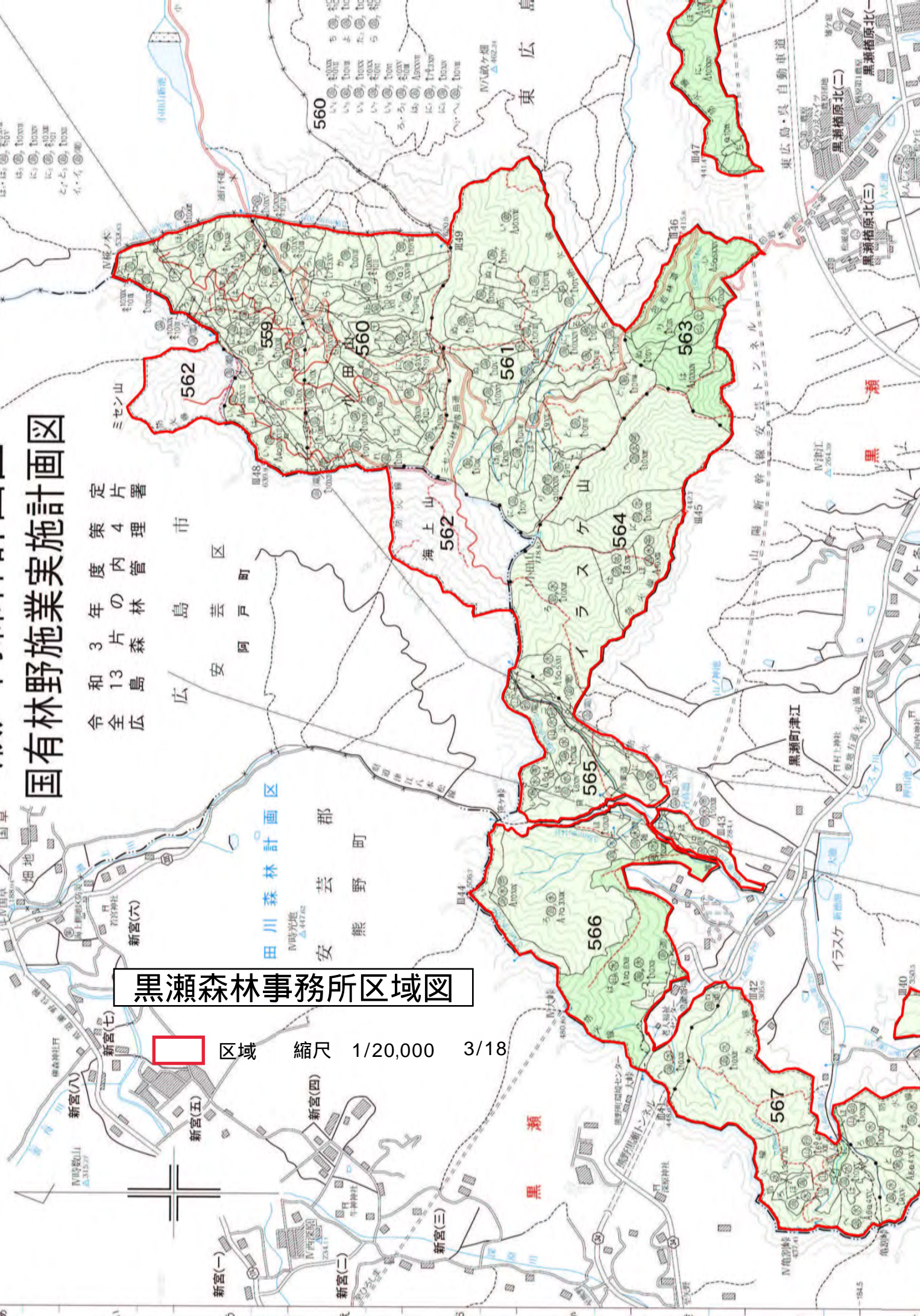
(広島森林管理署・黒瀬・三原森)

国有林野施業実施計画図

令和3年度内
13片森林管理
4片指定

黒瀬森林事務所区域図

区域 縮尺 1/20,000 3/18



青森県
青森市
青森区
青森市
青森区
青森市
青森区

田川森林計画区

安芸郡
熊野町

黒瀬

黒瀬町津江

黒瀬

黒瀬橋原北(一)

黒瀬橋原北(二)

黒瀬橋原北(三)

黒瀬橋原北(四)

黒瀬橋原北(五)

黒瀬橋原北(六)

黒瀬橋原北(七)

黒瀬橋原北(八)

黒瀬橋原北(九)

黒瀬橋原北(十)

黒瀬橋原北(十一)

黒瀬橋原北(十二)

黒瀬橋原北(十三)

黒瀬橋原北(十四)

黒瀬橋原北(十五)

黒瀬橋原北(十六)

黒瀬橋原北(十七)

黒瀬橋原北(十八)

黒瀬橋原北(十九)

黒瀬橋原北(二十)

黒瀬橋原北(二十一)

黒瀬橋原北(二十二)

黒瀬橋原北(二十三)

黒瀬橋原北(二十四)

黒瀬橋原北(二十五)

黒瀬橋原北(二十六)

黒瀬橋原北(二十七)

黒瀬橋原北(二十八)

黒瀬橋原北(二十九)

黒瀬橋原北(三十)

黒瀬橋原北(三十一)

黒瀬橋原北(三十二)

黒瀬橋原北(三十三)

黒瀬橋原北(三十四)

黒瀬橋原北(三十五)

黒瀬橋原北(三十六)

黒瀬橋原北(三十七)

黒瀬橋原北(三十八)

黒瀬橋原北(三十九)

黒瀬橋原北(四十)

黒瀬橋原北(四十一)

黒瀬橋原北(四十二)

黒瀬橋原北(四十三)

黒瀬橋原北(四十四)

黒瀬橋原北(四十五)

黒瀬橋原北(四十六)

黒瀬橋原北(四十七)

黒瀬橋原北(四十八)

黒瀬橋原北(四十九)

黒瀬橋原北(五十)

黒瀬橋原北(五十一)

黒瀬橋原北(五十二)

黒瀬橋原北(五十三)

黒瀬橋原北(五十四)

黒瀬橋原北(五十五)

黒瀬橋原北(五十六)

黒瀬橋原北(五十七)

黒瀬橋原北(五十八)

黒瀬橋原北(五十九)

黒瀬橋原北(六十)

黒瀬橋原北(六十一)

黒瀬橋原北(六十二)

黒瀬橋原北(六十三)

黒瀬橋原北(六十四)

黒瀬橋原北(六十五)

黒瀬橋原北(六十六)

黒瀬橋原北(六十七)

黒瀬橋原北(六十八)

黒瀬橋原北(六十九)

黒瀬橋原北(七十)

黒瀬橋原北(七十一)

黒瀬橋原北(七十二)

黒瀬橋原北(七十三)

黒瀬橋原北(七十四)

黒瀬橋原北(七十五)

黒瀬橋原北(七十六)

黒瀬橋原北(七十七)

黒瀬橋原北(七十八)

黒瀬橋原北(七十九)

黒瀬橋原北(八十)

黒瀬橋原北(八十一)

黒瀬橋原北(八十二)

黒瀬橋原北(八十三)

黒瀬橋原北(八十四)

黒瀬橋原北(八十五)

黒瀬橋原北(八十六)

黒瀬橋原北(八十七)

黒瀬橋原北(八十八)

黒瀬橋原北(八十九)

黒瀬橋原北(九十)

黒瀬橋原北(九十一)

黒瀬橋原北(九十二)

黒瀬橋原北(九十三)

黒瀬橋原北(九十四)

黒瀬橋原北(九十五)

黒瀬橋原北(九十六)

黒瀬橋原北(九十七)

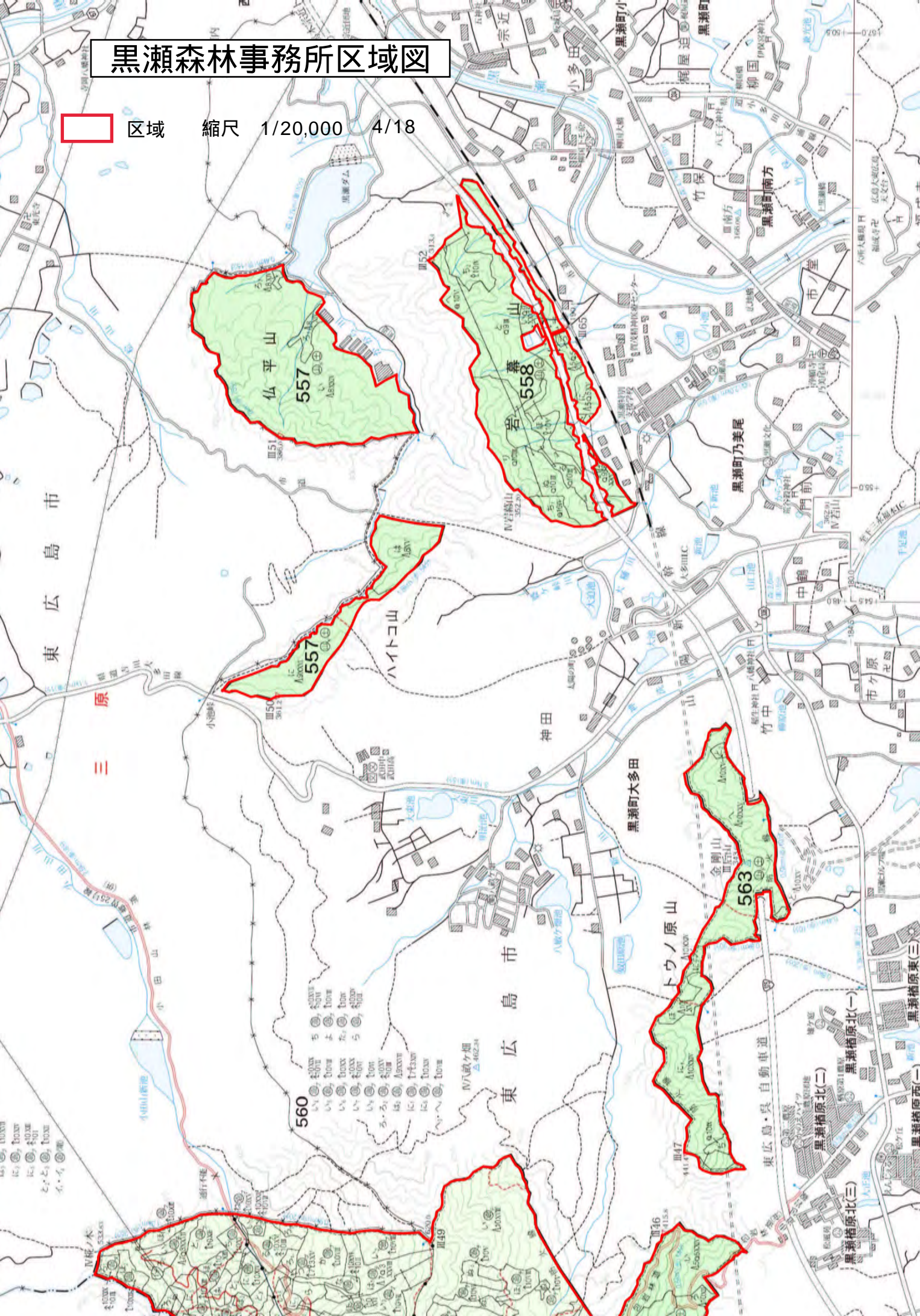
黒瀬橋原北(九十八)

黒瀬橋原北(九十九)

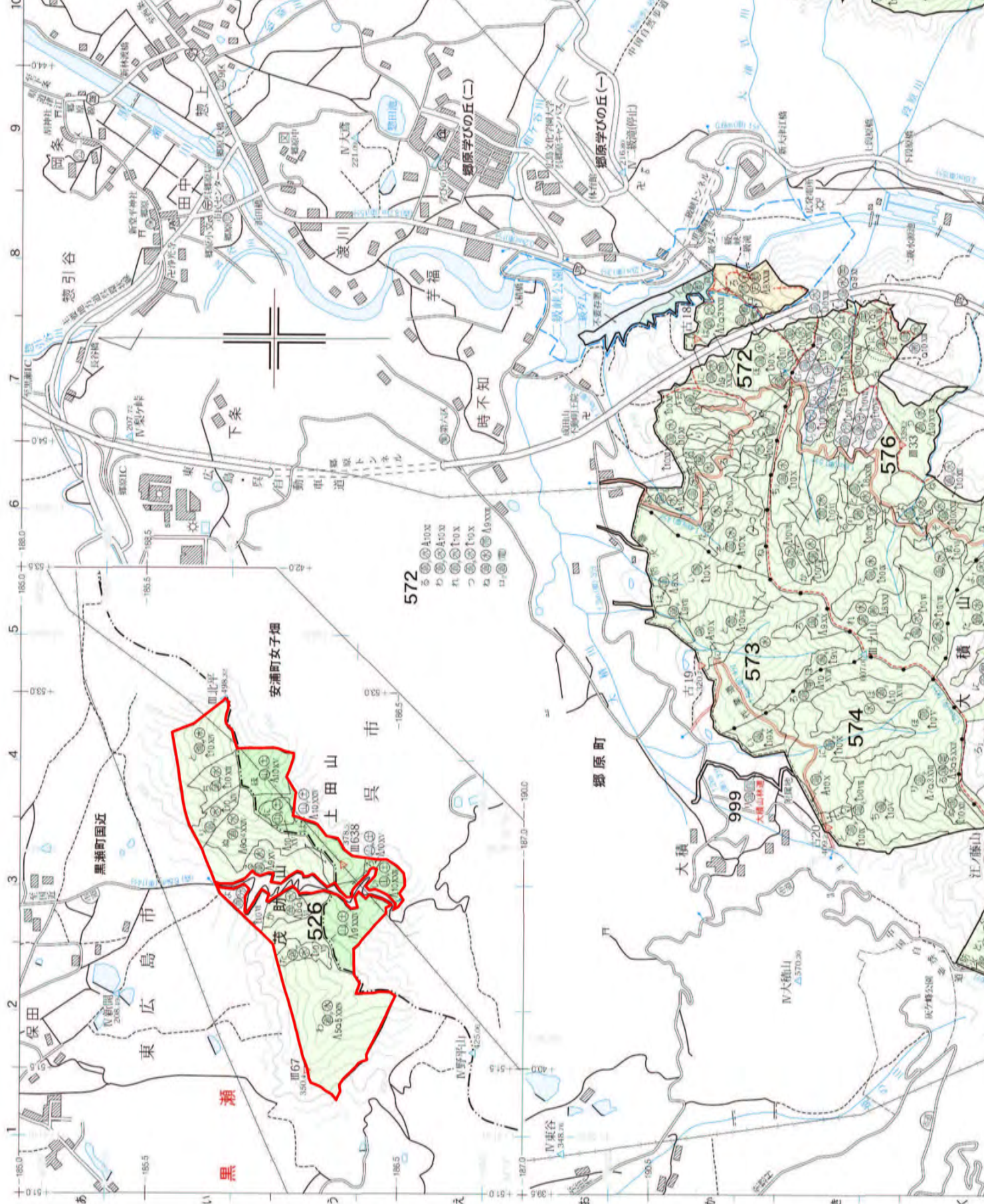
黒瀬橋原北(一百)

黒瀬森林事務所区域図

区域 縮尺 1/20,000 4/18



黒瀬 国 有



黒瀬森林事務所区域図



区域

縮尺 1/20,000

5/18

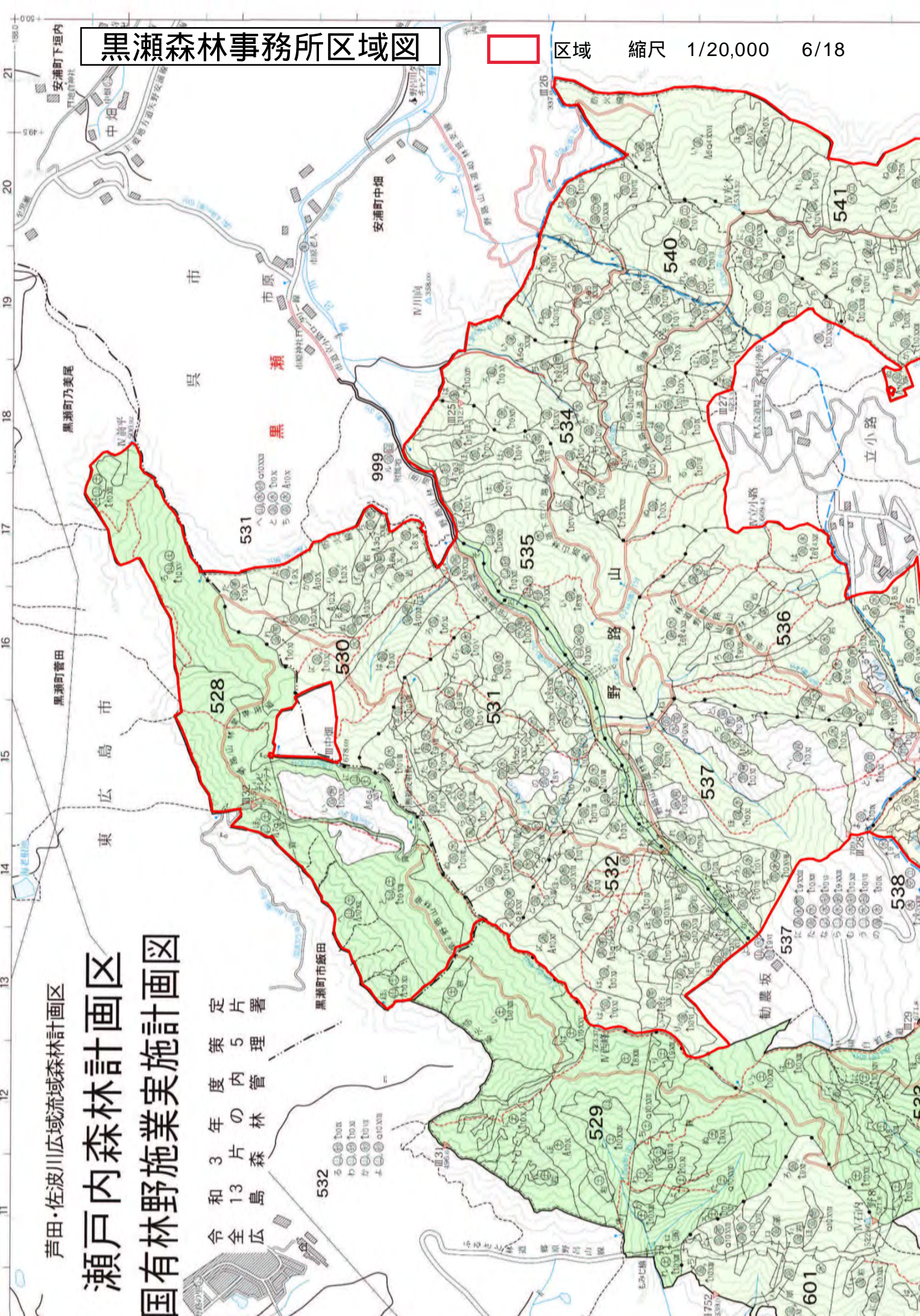
瀬戸内森林計画区

国有林野施業実施計画図

令和3年度内管理
片数5
定片署

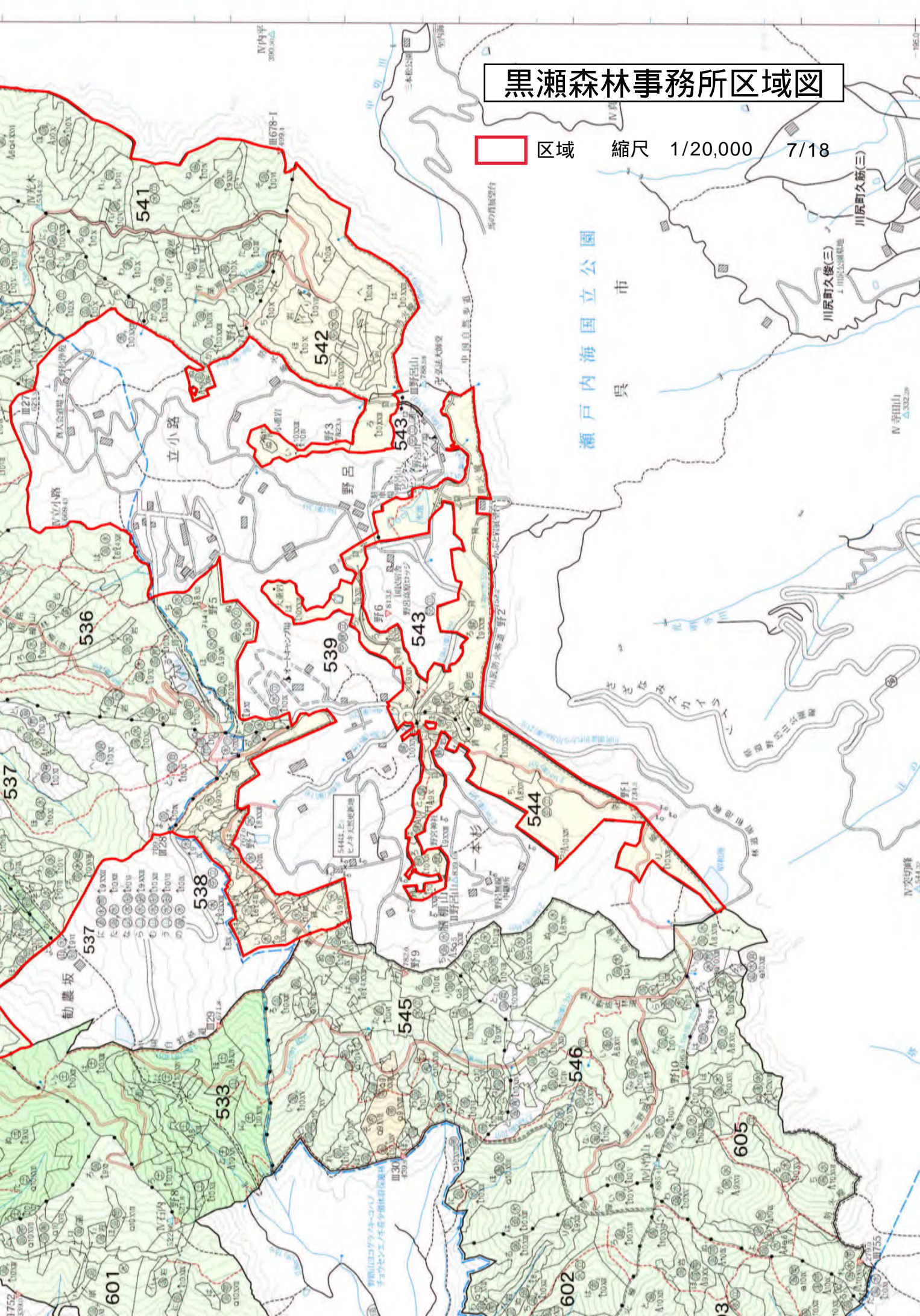
黒瀬森林事務所区域図

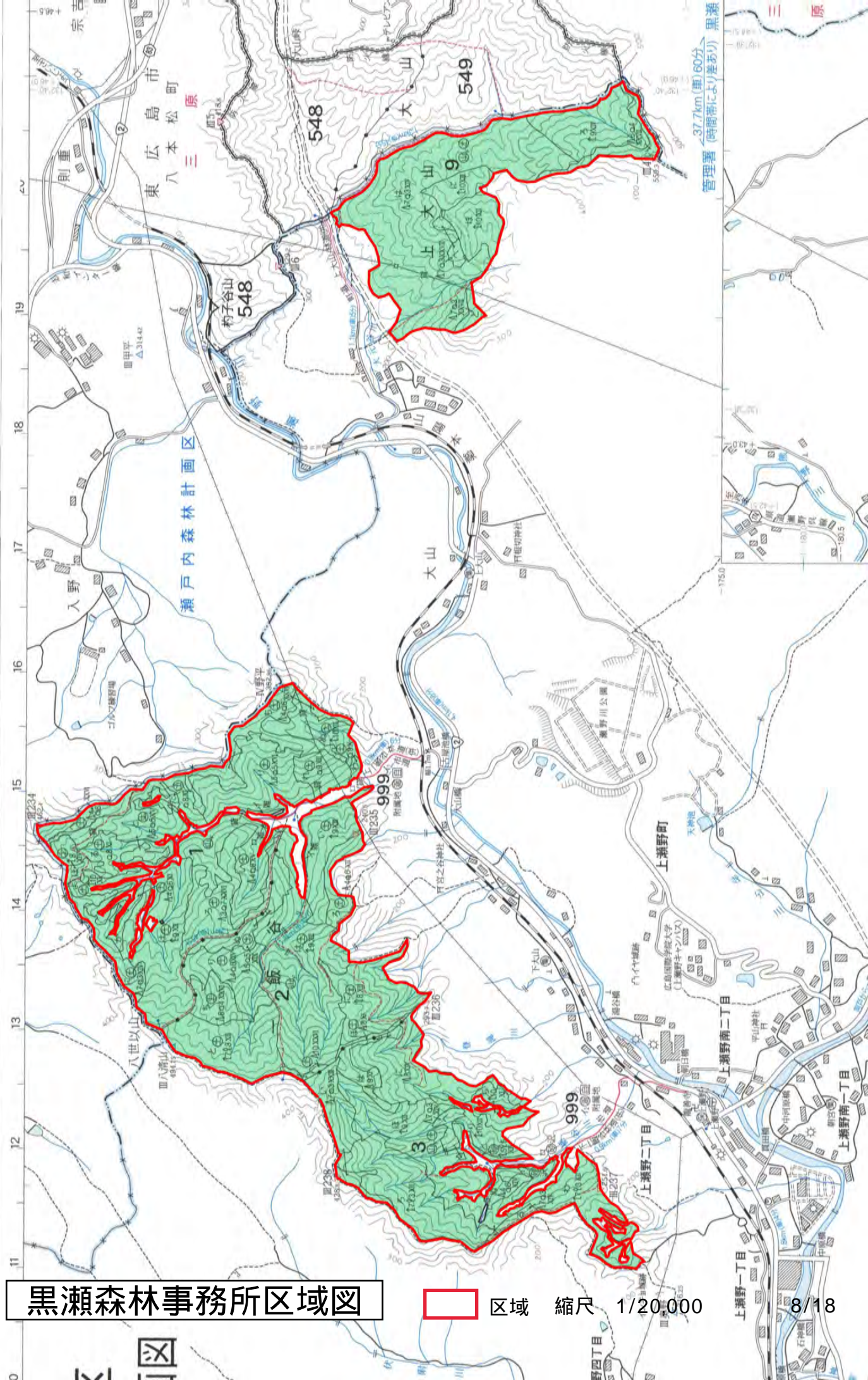
区域 縮尺 1/20,000 6/18



黒瀬森林事務所区域図

区域 縮尺 1/20,000 7/18





黒瀬森林事務所区域図

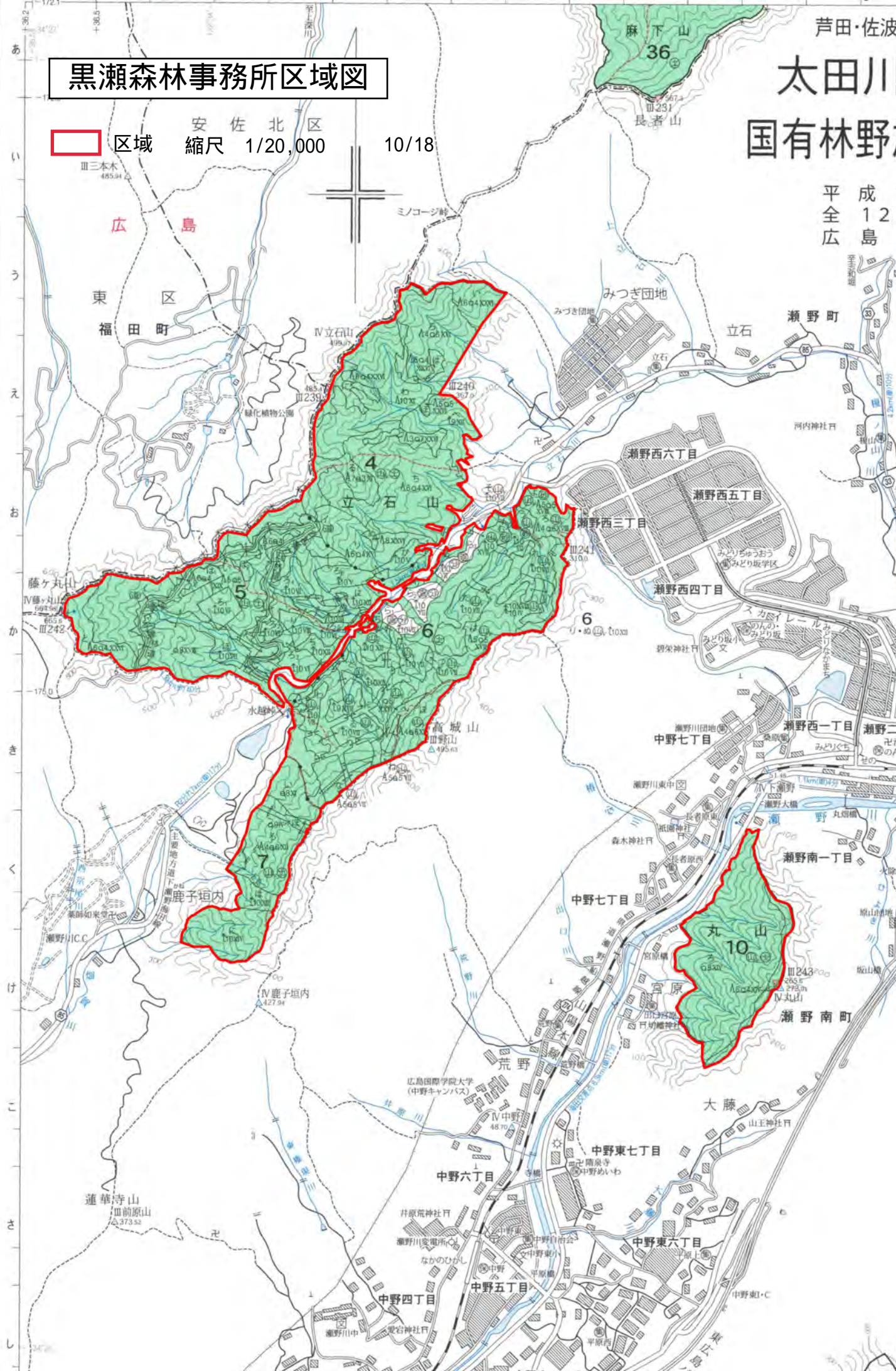
区域 縮尺 1/20,000

黒瀬森林事務所区域図

安佐北区 縮尺 1/20,000 10/18

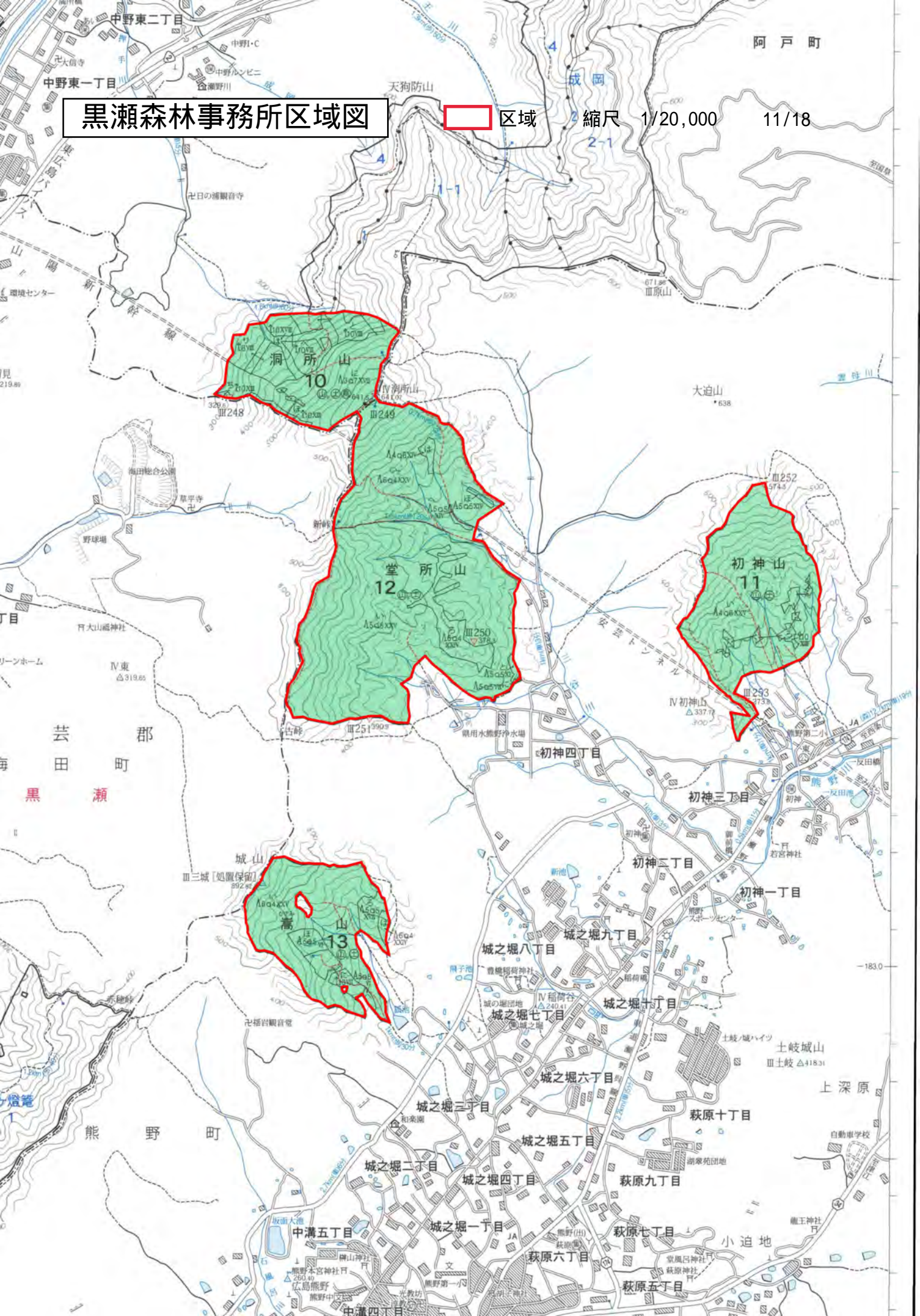


区域



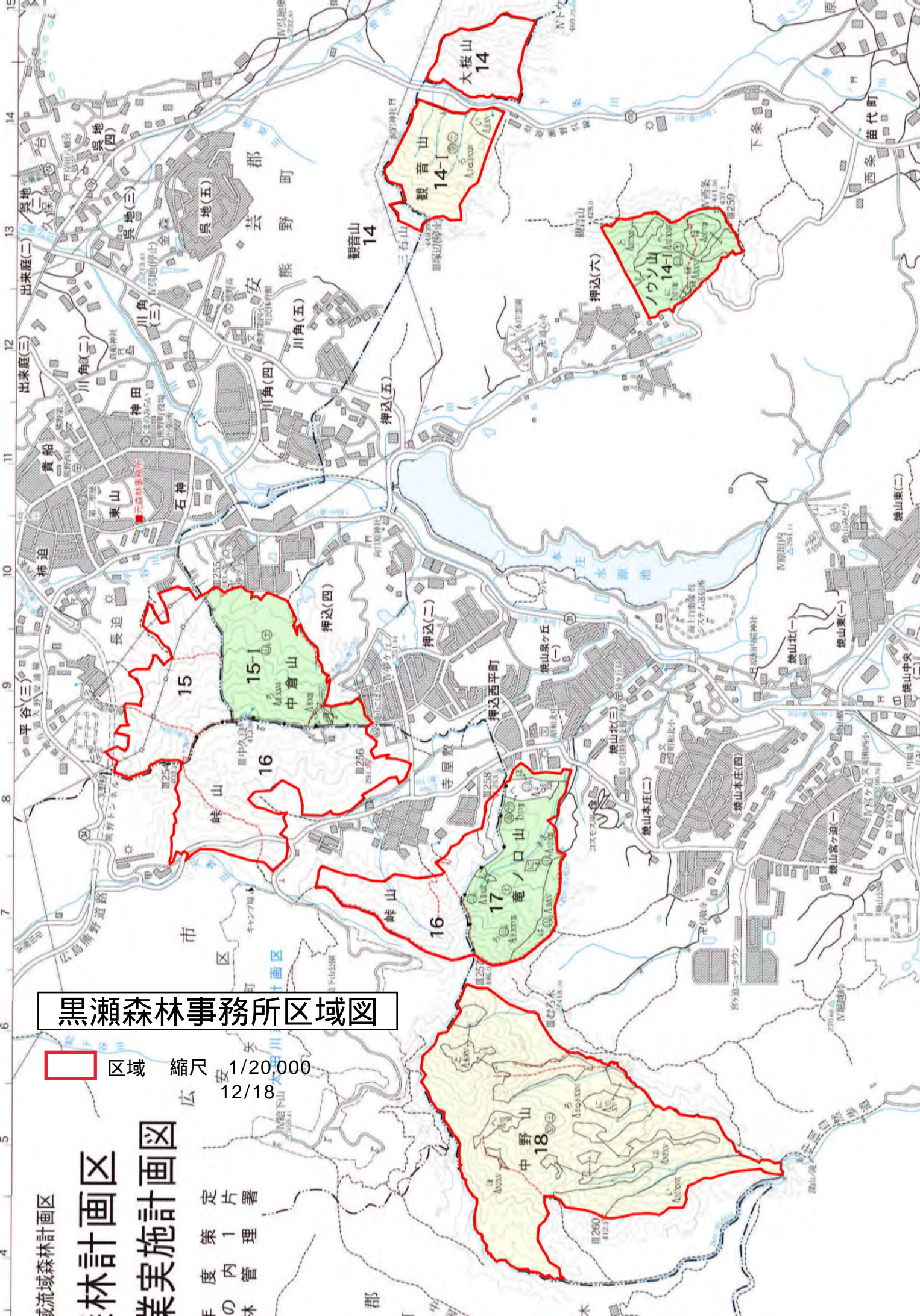
黒瀬森林事務所区域図

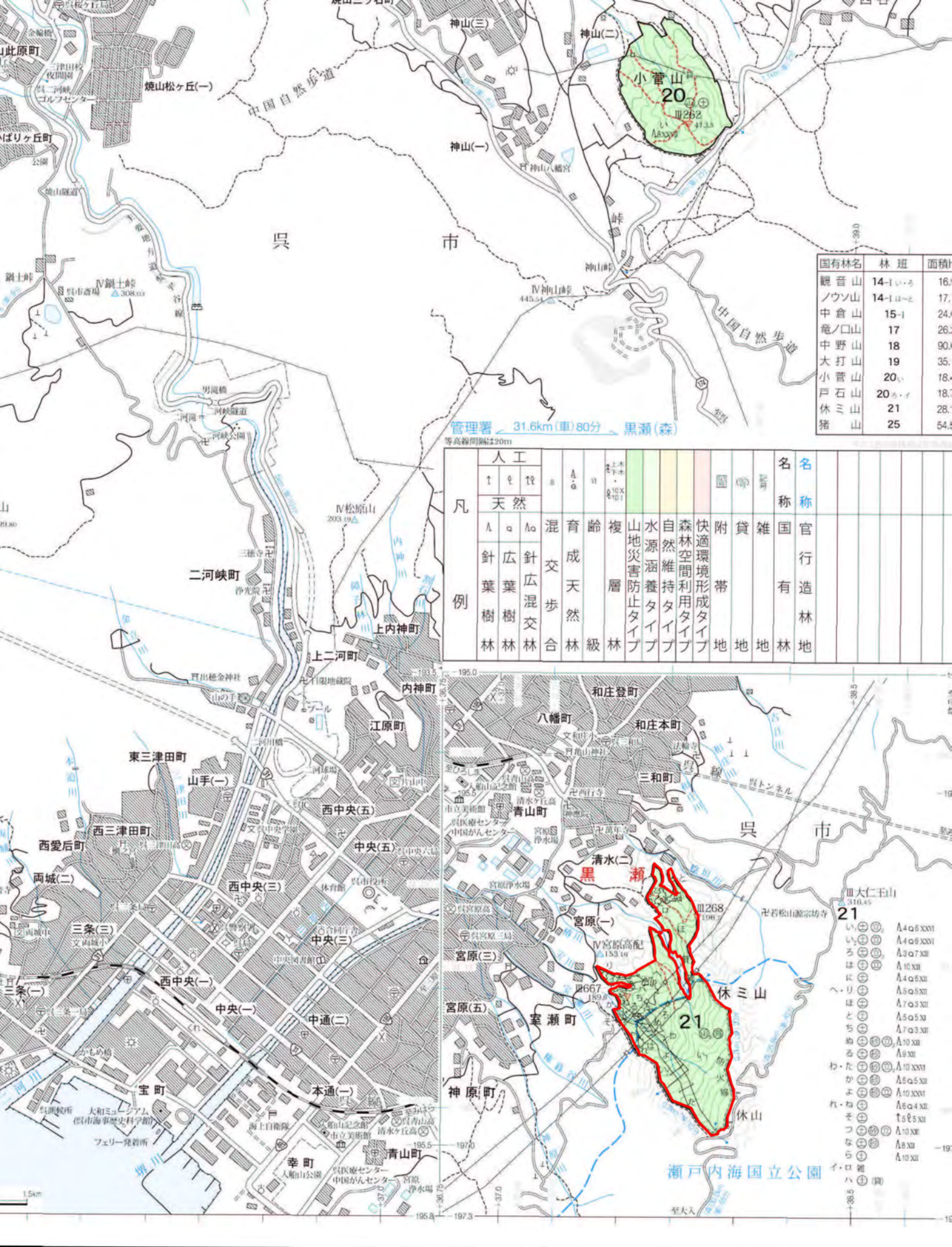
区域 縮尺 1/20,000 11/18



黒瀬森林事務所区域図

区域 縮尺 1/20,000
12/18



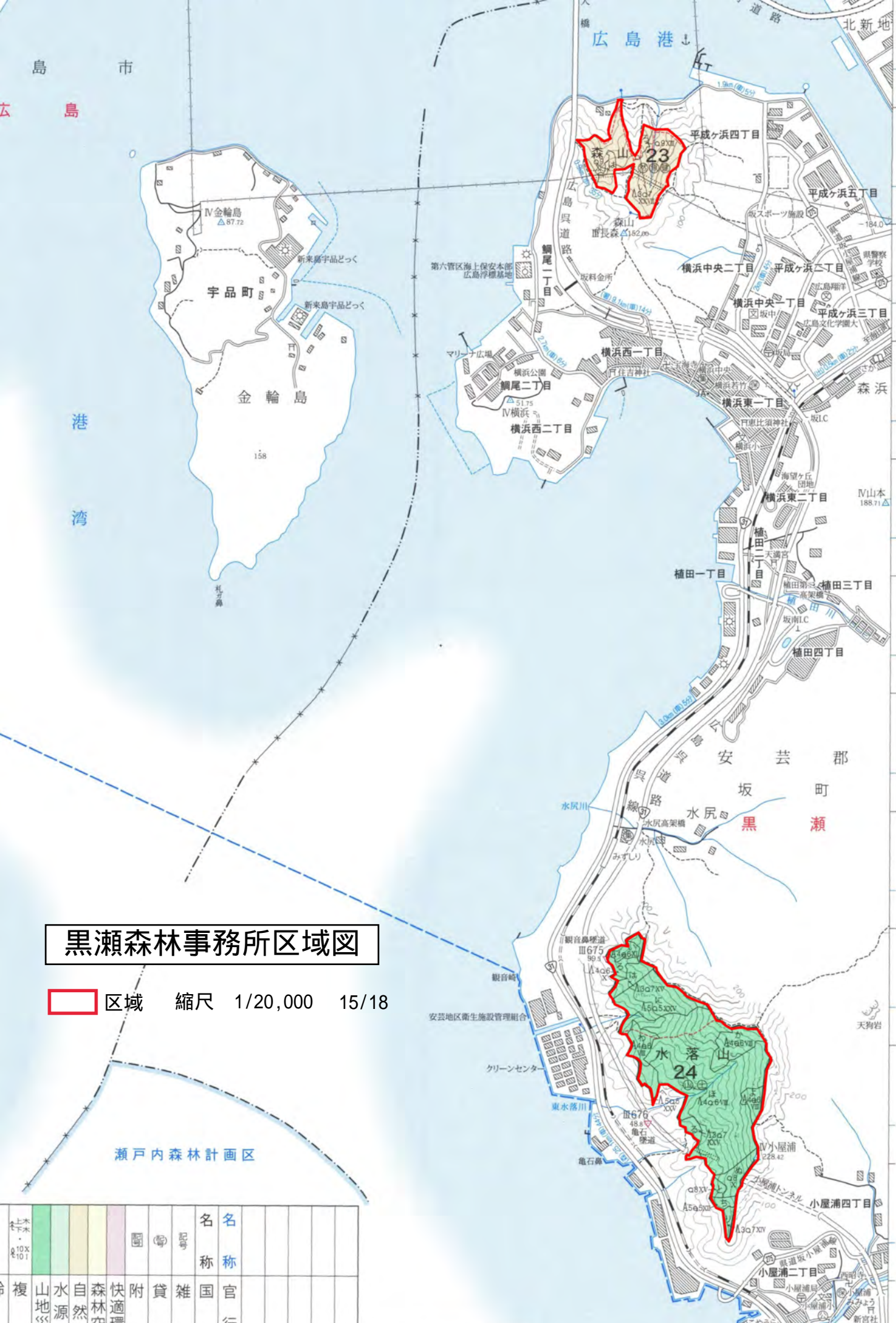


国有林名	林班	面積
観音山	14-1い-2	16.1
ノウソ山	14-1い-2	17.0
中倉山	15-1	24.0
竜ノ口山	17	26.0
中野山	18	90.0
大打山	19	35.0
小菅山	20い	18.0
戸石山	20ろ-イ	18.0
休ミ山	21	28.0
猪山	25	54.0

凡	人工		混交	育成	齢天	複層	山地災害防止タイプ	水源涵養タイプ	自然維持タイプ	森林空間利用タイプ	快適環境形成タイプ	附帯	貸地	雑地	名称	名称
	針葉樹林	広葉樹林														
例	針葉樹林	広葉樹林	針広混交林	混合林	天然林	複層林	山地災害防止タイプ	水源涵養タイプ	自然維持タイプ	森林空間利用タイプ	快適環境形成タイプ	附帯地	貸地	雑地	名称	名称

黒瀬森林事務所区域図

区域 縮尺 1/20,000



黒瀬森林事務所区域図

区域 縮尺 1/20,000 15/18

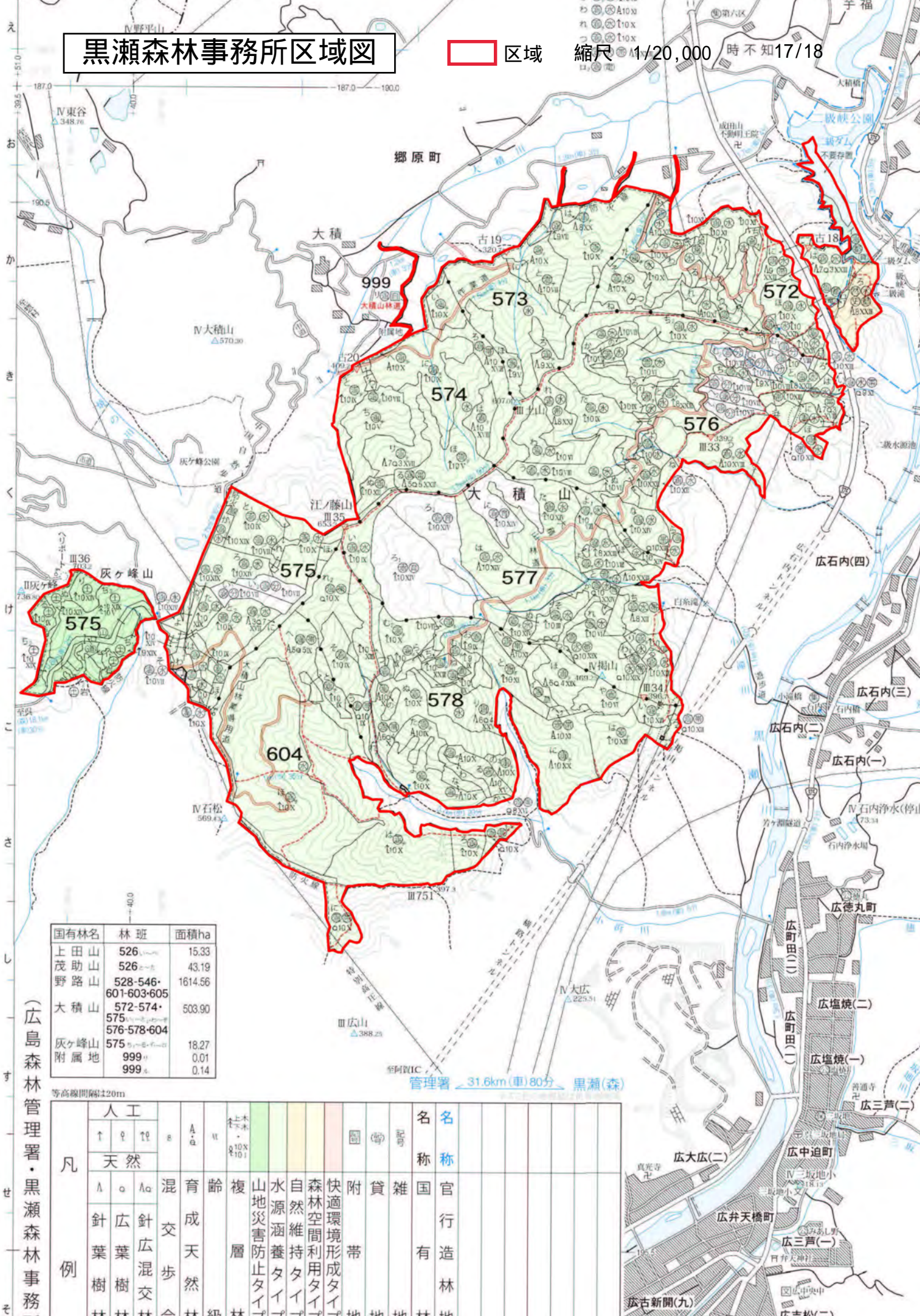
上木 0.10 0.1	緑	黄	紫	白	名 称	名 称
複	山地災害	水源涵	自然維	森林空間	快適環境	附
					貸	雑
					国	官
					行	

ネズミ色の座標値は世界測地系

黒瀬森林事務所区域図

区域

縮尺 1/20,000 時不知17/18



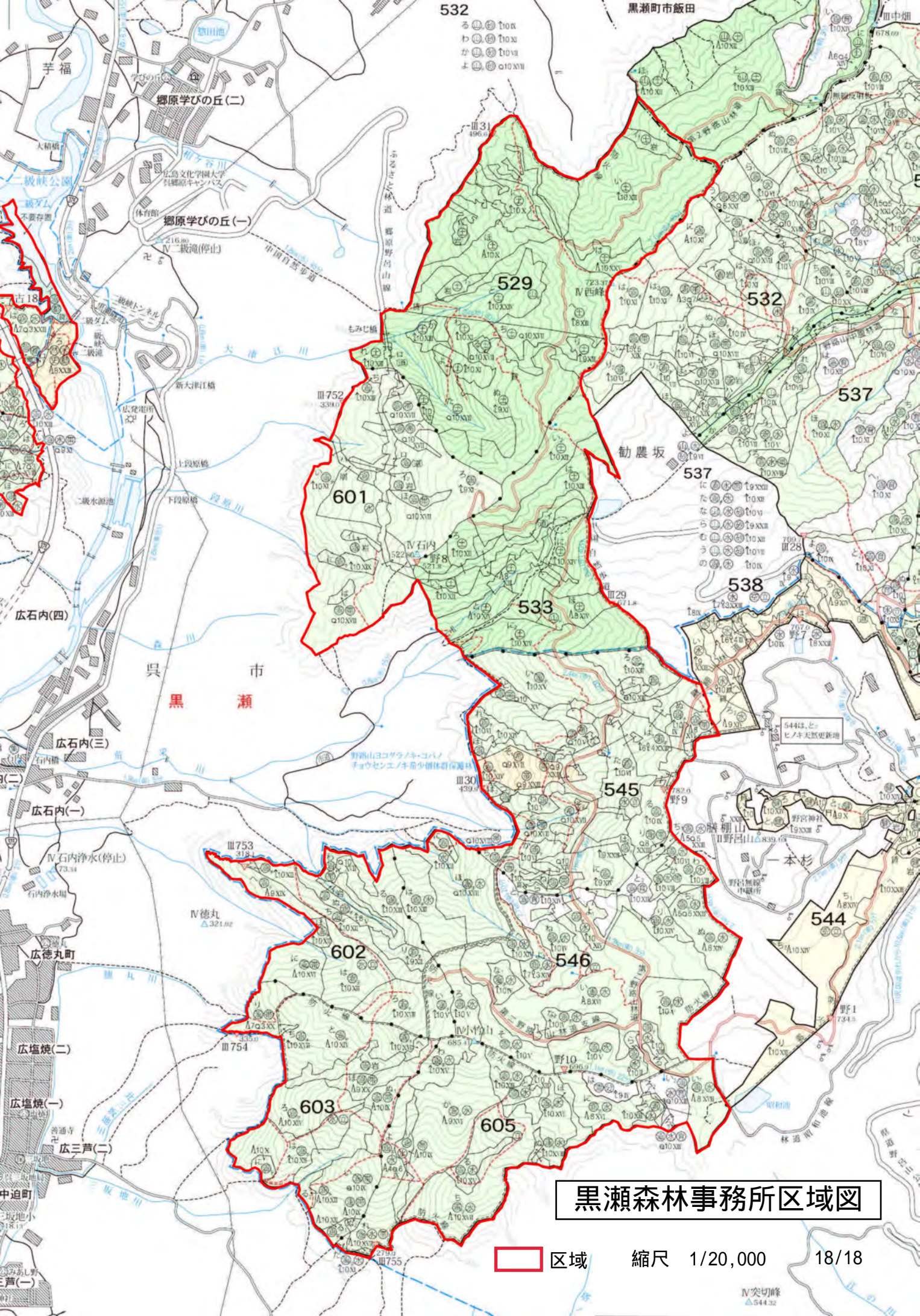
国有林名	林班	面積ha
上田山	526	15.33
茂助山	526	43.19
野路山	528-546 601-603-605	1614.56
大積山	572-574 575	503.90
灰ヶ峰山	575	18.27
附属地	999	0.01
	999	0.14

(広島森林管理署・黒瀬森林事務所)

凡例	人工				混成	育天	齢	複層	山地災害防止タイプ	水源涵養タイプ	自然維持タイプ	森林空間利用タイプ	快適環境形成タイプ	附帯地	貸地	雑地	国所有	官有	行造	林地	
	↑	♀	↑↑	■																	
	針葉樹林	広葉樹林	針広混交林	広葉樹林																	

等高線間隔120m

管理署 31.6km(車180分) 黒瀬(森)



532

黒瀬町市飯田

- る (○) ㊦ ㊧
- わ (○) ㊨ ㊩
- か (○) ㊪ ㊫
- よ (○) ㊬ ㊭

郷原学びの丘(二)

郷原学びの丘(一)

529

532

537

601

勸農坂

537

533

538

黒瀬市

545

544

602

546

広塩焼(二)

603

605

黒瀬森林事務所区域図

区域

縮尺 1/20,000

18/18

IV突切峰
△544.32