別紙様式2

東京神奈川森林管理署森林保護員　業務日誌

森林保護員名：

1 実施年月日等

令和7年9月2日	（火曜日）	天候：	晴れ

2 実施箇所等

実施箇所 （林班等）	業務内容	異常等の有無	措置の状況
6号路 5号路 4号路 2号路 1号路（薬王院） 高尾山頂	高尾山口から6号路、薬王院をへて高尾山頂に至る各ルートを巡視	植生回復中の札に数か所、曲がりがあり。 ※写真1 一号路にて電線に掛り木を視認 ※写真2	ハイカーから見えるように処置した。 位置的に高さがあり、登山道からは外れているため、様子見とする。
高尾山頂 もみじ台まき道 一丁平まき道 小仏城山	巡視	異常なし	特になし。
小仏城山 一丁平 もみじ台まき道 5号路 3号路 2号路 1号路 下山	巡視	小仏城山から一丁平園地に入る階段付近の歩道で頭上に垂れ下がりハイカーに危険が及ぶ可能性あり（木には落枝注意の札あり） ※写真3 5号路の3号路入口手前に掛かり木のぶら下がりを視認 ※写真4	帰所後に森林官へ状況を説明して必要になる対応をお願いした。 →高尾森林事務所にて措置済み。 位置的に10mほどあり、落ちた場合も次の枝で止まりそうなため様子見とする。

３ その他特記事項

１．6号路ほか：札の処置の一例



２．1号路：電線掛り木



３．一丁平園地付近：折れ枝





４．5号路（３号路入口手前）掛り木



別紙様式2

東京神奈川森林管理署森林保護員　業務日誌

森林保護員名：

1 実施年月日等

令和7年9月9日	（火曜日）	天候：	晴れ時々曇り

2 実施箇所等

実施箇所 （林班等）	業務内容	異常等の有無	措置の状況
6号路 高尾林道 大平林道 防火線 一丁平	高尾山口から6号路、高尾林道、大平林道、防火線をへて一丁平に至る各ルートを巡視	6号路の登山道に土砂が1/3程度かかっている個所があり。 ※写真1 6号路の登山道上に掛り木を視認。 ※写真2 6号路の落枝、倒木の注意札が外れているのを視認。 高尾林道の登山道上に掛り木を視認。 ※写真3	台風の雨の影響か、前回巡視時より少し増えたように感じる。様子見。 手の届く範囲にあり、撤去した。 紐を結び直し、処置済み。 手の届く範囲にあり、撤去した。
一丁平 もみじ台南側まき道 5号路 1号路	巡視	男坂階段最上段の上に掛り木を目認。階段上に垂れ下がりハイカーに危険が及ぶ可能性あり。 ※写真4 男坂の階段先（女坂合流手前）の電線に2か所掛り木を視認 ※写真5	3件とも帰所後に森林官へ状況を説明して必要になる対応をお願いした。 →高尾森林事務所にて措置済み。
冨士道 3号路 2号路 琵琶滝 6号路 下山	巡視	2号路の琵琶滝の入口に「倒木により通行止め」の表示あり。 ※写真6 琵琶滝倒木は措置されており、通行可能となっていた。 ※写真7	倒木については高尾森林事務所にて仮措置済み。撤去についても計画中。

３ その他特記事項

１．6号路：登山道土砂



２．6号路：登山道上掛り木



３．高尾林道：登山道上掛り木



４．１号路（男坂階段最上段上）：掛り木



5. １号路（男坂階段先電線）：掛り木





6. 2号路（琵琶滝入口）：通行止め看板



7. 琵琶滝：倒木



別紙様式2

東京神奈川森林管理署森林保護員　業務日誌

森林保護員名：

1　実施年月日等

令和7年9月16日	（火曜日）	天候：	晴れ

2　実施箇所等

実施箇所 （林班等）	業務内容	異常等の有無	措置の状況
蛇滝 2号路 3号路 5号路 高尾山頂 一丁平展望台 小仏城山	蛇滝入口から2号路、3号路、高尾山頂、一丁平展望台をへて小仏城山に至る各ルートを巡視	3号路の登山道上に掛り木を視認 ※写真1 3号路の登山道（階段手前）に倒木が登山道の半分にかかっている。 ※写真2 3号路の登山道（階段中断付近）に倒木がかかっている。 ※写真3 3号路の登山道（階段中断付近）の一部が枝の落下により一部制限されていたる。 ※写真4	手の届く範囲にあり、撤去した。 20cm超の太さがあり、処置できず。通行は可能であるため様子見。 下山後、森林官に報告。 →先端切断し、措置済み 撤去済み。 階段の横が通れるため、通行には支障なし。
小仏城山 一丁平 もみじ台北側まき道 5号路 4号路 1号路	巡視	4号路看板に倒木がかかっているのを視認。 ※写真5 浄心門より薬王院側10m当たりの石碑付近に多数の枝の落下を視認した。 ※写真6	折れた先の部分はすでに登山道横に撤去済みで、通行に支障がないため未処置→撤去し、措置済み 参道にはかかっておらず、通行に支障はない。 →撤去し、措置済み
1号路 2号路 蛇滝 下山	巡視	異常なし	特になし

３ その他特記事項

１．3号路：登山道上掛かり木



２．3号路：登山道階段下倒木



３．3号路：登山道階段中断倒木



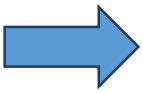



４．3号路：登山道一部制限



5. 4号路：看板倒木掛り



6. １号路（浄心門から10m付近）：石碑に複数の落ち枝



別紙様式2

東京神奈川森林管理署森林保護員　業務日誌

森林保護員名：

1　実施年月日等

令和7年9月25日	（木曜日）	天候：	晴れ時々曇り

2　実施箇所等

実施箇所 （林班等）	業務内容	異常等の有無	措置の状況
1号路 薬王院 高尾山頂 もみじ台 一丁平 小仏城山	1号路から薬王院、高尾山頂、一丁平展をへて小仏城山に至る各ルートを巡視	1号路の金毘羅台との合流付近上に掛り木を視認 ※写真1 1号路の薬王院参道（男坂から山頂側に10m付近）に掛り木を視認 ※写真2	登山道からは奥に外れており、処置せず。 掛り木が10m超の高さがあり、処置できず。 下山後、森林官に報告。 →撤去し、措置済み
小仏城山 一丁平 富士見台 5号路 3号路	巡視	3号路分岐から富士道分岐付近の3号路登山道に立ち枯れが複数あり、その枝が登山道上にあるため、落ちた場合にかなり危険である。一部には注意喚起の看板があるが、注意喚起の表示がない箇所も見受けられる。 ※写真3	下山後、森林官に報告し注意喚起の表示のない箇所については次回の巡視時に注意喚起表示の処置を予定。 →9/30に注意喚起のテープおよび落枝注意の札を設置した
2号路 琵琶滝 6号路 下山	巡視	琵琶滝コースの倒木地点から下に数十mのところの枝が折れかかり、登山道の上にかかっている。 ※写真4	枝の位置が10mほどあり処置できず。 下山後、森林官に報告。

３ その他特記事項

１．1号路：登山道脇掛かり木



２．1号路：登山道上掛かり木



３．3号路：枯れ木



枯れ木幹拡大



４．琵琶滝：折れ枝



折れ部分拡大



別紙様式2

東京神奈川森林管理署森林保護員　業務日誌

森林保護員名：

1　実施年月日等

令和7年9月30日	（火曜日）	天候：	曇り時々晴れ

2　実施箇所等

実施箇所 （林班等）	業務内容	異常等の有無	措置の状況
6号路 稲荷山 3号路（冨士道） 4号路 高尾山頂	6号路から3号路、4号路を廻り、高尾山頂へ至る各ルートを巡視	6号路の登山道上に掛り木を視認 ※写真1 前回確認した3号路分岐から冨士道分岐付近の3号路登山道に複数の立ち枯れを視認。 現状の落ち枝注意表示の札はハイカーには見えずらい位置にあり、注意喚起ができていない。 ※写真2	掛り木の撤去を実施。 注意の黄テープおよび落枝・倒木注意の札を計3か所設置した。
もみじ台まき道 一丁平 富士見台 5号路 3号路（冨士道）	巡視	小仏城山から一丁平園地に入る階段付近の3本の立ち枯れの注意の札が見ずらい。 ※写真3 富士見台まき道入口の立ち入り禁止のロープの片側の杭が倒れていた。 ※写真4	注意の黄テープを3本の枯れ木に渡して、ハイカーに目視できるように処置した。 杭を差し直し、入口に立ち入り禁止ロープが渡るよう措置した。
2号路 1号路 下山	巡視	1号路の金毘羅台合流地点から少し下ったあたりの登山道の上に折れた枝がかかっている。 ※写真5 1号路脇の電線に複数個所の掛り木を視認した。	高さが5mほどの個所にあり、処置できず。 帰所後報告し、今後措置いただく予定。 電線上であるため、措置は行わなかった。

３ その他特記事項

１．6号路：登山道上掛かり木



２．３号路：登山道脇立ち枯れ注意喚起





３．一丁平：登山道脇立ち枯れ注意喚起



４．富士見台まき道入口：立ち入り禁止ロープ外れ



5．1号路：登山道上掛かり木

