

## 令和2年度 分収育林公売物件案内

(関東森林管理局 中越森林管理署管内)

## ● 森林現況

◆ 物件所在地：新潟県南魚沼郡湯沢町大字三国 河内山国有林86へ2林小班◆ 面積：5.8250ha

◆ 数量（平成28年5月調査）

樹種	本数 (本)	材積 (m <sup>3</sup> )	平均胸高直径 (cm)	平均樹高 (m)	備考
カラマツ	2,719	1,994.16	28	23	
その他	638	156.90			

(1) 本数、材積については、主要樹種を目安として表示しておりますが、  
入札に当たっては、公売公告の数量を参照して下さい。

(2) 再調査等によっては本数、材積に変更が生じる場合があります。

◆位置図（1／20,000）

◆詳細図（1／5,000）

◆現況写真

## ● 入札に関するお問い合わせ

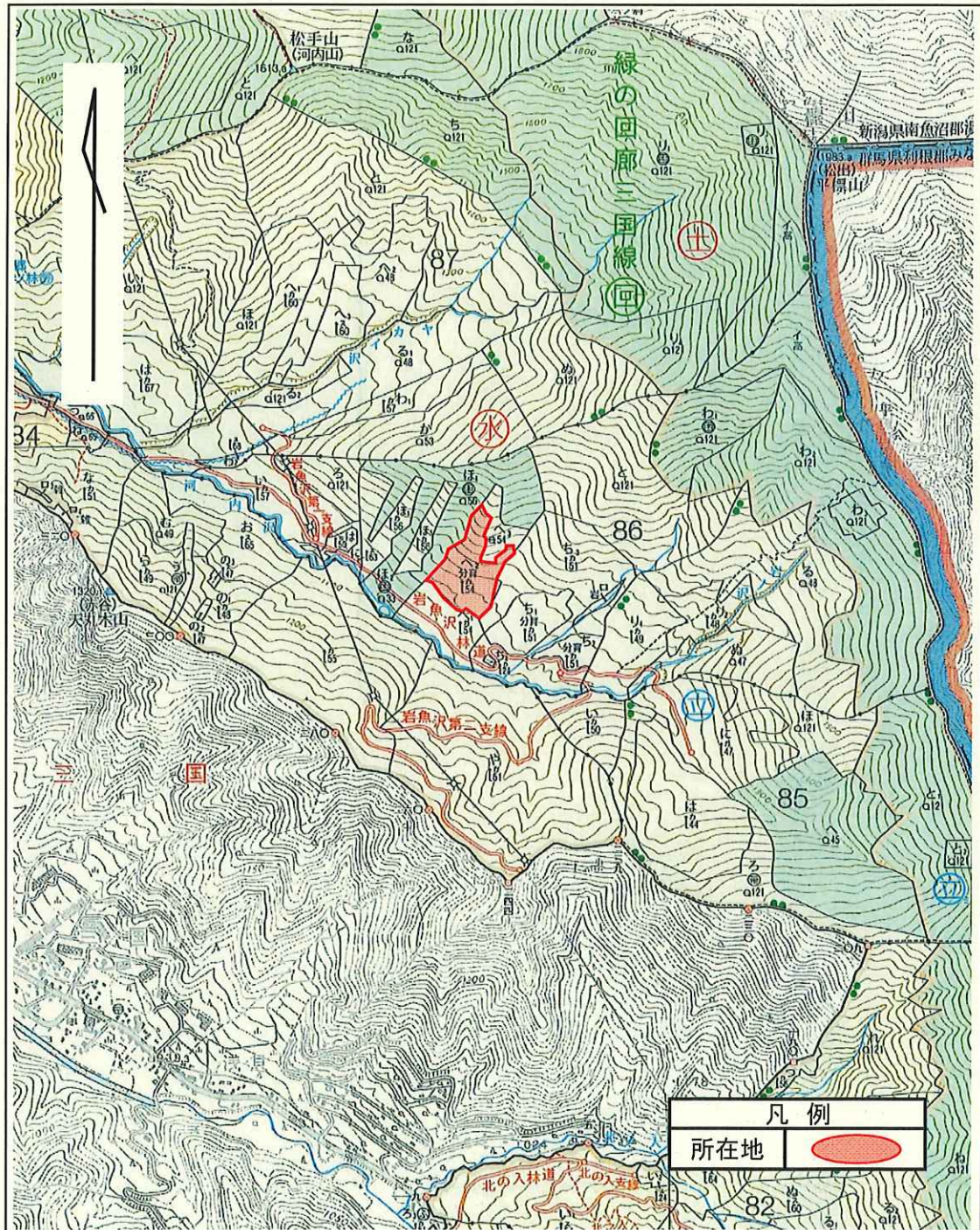
◆ 中越森林管理署 総務グループ 総括事務管理官  
TEL：025-772-2143 または 050-3160-5995  
住所：〒949-6608 新潟県南魚沼市美佐島61-8

令和2年度 分収育林主伐箇所位置図

契約番号: 610832500(620832500)

所在地: 新潟県南魚沼郡湯沢町 河内山国有林86林班へ2小班  
(旧 新潟県南魚沼郡湯沢町 河内山国有林86林班へ2小班)

面積: 5.8250ha



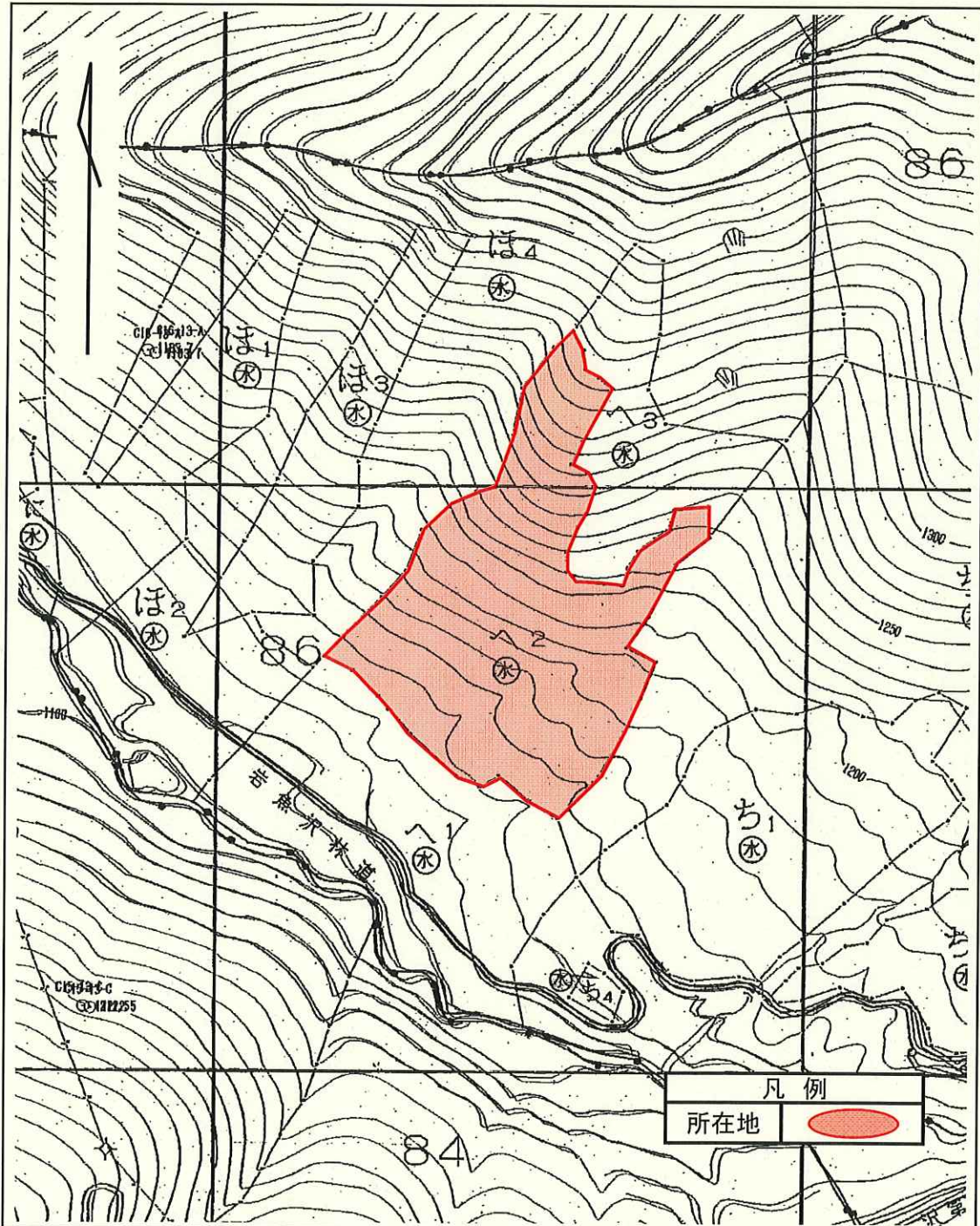
令和2年度 分収育林主伐箇所位置図

契約番号: 610832500(620832500)

所在地: 新潟県南魚沼郡湯沢町 河内山国有林86林班へ2小班

(旧 新潟県南魚沼郡湯沢町 河内山国有林86林班へ小班

面積: 5.8250ha



## 分収育林契約箇所生育状況

No.1


契約番号: 610832500(620832500)

所在地: 新潟県南魚沼郡湯沢町 河内山国有林86林班へ2小班

(旧 新潟県南魚沼郡湯沢町 河内山国有林86林班へ小班)



分収育林標識



カラマツの林況(林地下段)