

別紙様式9

地区概要表

事業名	復旧治山事業	事業計画期間	令和4年度～令和5年度(2年間)	事業実施地区名 (都道府県名)	こわなし 強梨 (福島県)
事業目的	<p>本計画地は、福島県田村市に位置し、令和元年10月の台風19号に伴う集中豪雨の影響により、溪床に堆積した不安定土砂が下流域の人家へ流出する被害を与えた。 今後の豪雨等により、溪流内に不安定に堆積した土砂が流下し下流域に被害が発生するおそれがあることから、本事業では、溪間工を施工することにより、溪床の不安定土砂の移動防止を図り、地域住民の安全・安心を早期に確保する。</p>			事業実施主体	関東森林管理局 福島森林管理署
主な事業内容	溪間工2基				
主な保全対象	人家				
総事業費	70,000(千円)				
位置図					

別紙様式9

地区概要表

事業名	復旧治山事業	事業計画期間	令和4年度(1年間)	事業実施地区名 (都道府県名)	くまど 隈戸 (福島県)
事業目的	<p>本計画地は、福島県白河市に位置し、令和元年10月に発生した台風19号の集中豪雨に伴う影響により、山腹崩壊が発生し、下流域の水道施設へ土砂が流出する被害を与えた箇所である。 今後の豪雨等により、崩壊斜面が拡大し崩壊土砂が下流域に被害を及ぼすおそれがあることから、本事業で山腹工を施工することで、崩壊地の復旧を図り、地域住民の安全・安心を早期に確保する。</p>			事業実施主体	関東森林管理局 福島森林管理署白河支署
主な事業内容	山腹工0.03ha				
主な保全対象	人家、水道施設外				
総事業費	6,300(千円)				
位置図					

別紙様式9

地区概要表

事業名	復旧治山事業	事業計画期間	令和4年度～令和6年度(3年間)	事業実施地区名 (都道府県名)	たかべ だいに 高部第二 (福島県)
事業目的	<p>本計画地は、福島県いわき市北西部に位置し、令和元年10月に発生した台風19号の集中豪雨の影響により複数の山腹崩壊が発生し、崩壊した土砂が農地へ堆積し被害を与えた箇所である。 崩壊地は風化の進んだ花崗岩のマサ土であり、今後の豪雨等により容易に土砂が崩落し同様の被害を与える危険性が高いことから、本事業では、山腹工により崩壊地の復旧を図り、地域住民の安全・安心を早期に確保する。</p>			事業実施主体	関東森林管理局 磐城森林管理署
主な事業内容	山腹工0.38ha				
主な保全対象	農地外				
総事業費	154,000(千円)				
位置図					

別紙様式9

地区概要表

事業名	復旧治山事業	事業計画期間	令和4年度(1年間)	事業実施地区名 (都道府県名)	ごぜんやま 御前山 (茨城県)
事業目的	<p>本計画地は、茨城県東茨城郡城里町の御前山の南に位置し、令和3年2月の集中豪雨に伴う影響により、山腹崩壊が発生し、下流域へ土砂が流出し被害を与えた箇所である。 災害復旧事業により施設を整備したが、依然として山腹崩壊地には不安定土砂が堆積し、今後の豪雨等の影響により下部保全対象へ被害を与えるおそれがあることから、本事業では、山腹工により崩壊地の復旧を図り、地域住民の安全・安心を早期に確保する。</p>			事業実施主体	関東森林管理局 茨城森林管理署
主な事業内容	山腹工0.10ha				
主な保全対象	人家、国道				
総事業費	25,000(千円)				
位置図					

別紙様式9

地区概要表

事業名	復旧治山事業	事業計画期間	令和4年度～令和7年度(4年間)	事業実施地区名 (都道府県名)	なべわり 鍋割 (群馬県)
事業目的	<p>本計画地は、群馬県前橋市の天龍川上流部に位置し、令和元年6月に発生した集中豪雨で国有林を発生源とした土石流により、下流域の民有林林道へ土砂が流出する被害が発生した。 斜面には崩落した不安定土砂が堆積しているため、今後の豪雨等の影響により下流域に被害を及ぼすおそれがあることから、本事業では、山腹工により不安定土砂の安定及び流出防止を行い、崩壊地の復旧を図り、地域住民の安全・安心を早期に確保する。</p>			事業実施主体	関東森林管理局 群馬森林管理署
主な事業内容	山腹工0.47ha				
主な保全対象	民有林林道、公共施設				
総事業費	196,000(千円)				
位置図					

別紙様式9

地区概要表

事業名	復旧治山事業	事業計画期間	令和4年度～令和5年度(2年間)	事業実施地区名 (都道府県名)	てみち 手道 (群馬県)
事業目的	<p>本計画地は、群馬県みなかみ町の上流域に位置し、令和2年9月に発生した集中豪雨に伴う影響により、複数の山腹崩壊が発生し、溪床に堆積した不安定土砂が下流域へ流出する被害を与えた。 災害復旧事業により施設を整備したが、依然として山腹崩壊地には不安定土砂が堆積し、今後の豪雨等の影響により下流域へ被害を与えるおそれがあることから、本事業では、山腹工により崩壊地の復旧を図るとともに、溪間工により山脚を固定し土砂流出の防止を図り、地域住民の安全・安心を早期に確保する。</p>			事業実施主体	関東森林管理局 利根沼田森林管理署
主な事業内容	溪間工1基、山腹工0.71ha				
主な保全対象	人家、県道、農地				
総事業費	240,000(千円)				
位置図					

別紙様式9

地区概要表

事業名	復旧治山事業	事業計画期間	令和4年度(1年間)	事業実施地区名 (都道府県名)	しもあかだにやま 下赤谷山 (新潟県)
事業目的	<p>本計画地は、新潟県胎内市に位置し、令和2年8月の集中豪雨に伴う影響により、下流域に位置する市道へ土砂が流出する被害が発生した。 災害復旧事業により施設を整備したが、依然として山腹崩壊地には不安定土砂が堆積し、今後の豪雨等の影響によりそれらが下部保全対象へ被害を与えるおそれがあることから、本事業では、山腹工により崩壊地の復旧を図り、地域住民の安全・安心を早期に確保する。</p>			事業実施主体	関東森林管理局 下越森林管理署
主な事業内容	山腹工0.09ha				
主な保全対象	市道				
総事業費	20,000(千円)				
位置図					

別紙様式9

地区概要表

事業名	復旧治山事業	事業計画期間	令和4年度～令和10年度(7年間)	事業実施地区名 (都道府県名)	おおよそ 大ナイゴ沢 (新潟県)
事業目的	<p>本計画地は、新潟県村上市に位置し、近年の集中豪雨等の影響により上流域の山腹崩壊地が拡大し、溪床には崩落した土砂が不安定な状態で堆積し、河川の水量が増水すると濁水が長期間続く状況となり、下流域の漁業等へ影響が及ぶ状況である。</p> <p>今後の豪雨等により、下流域に堆積した不安定土砂が流出し被害を及ぼすおそれがあることから、本事業では、山腹工により崩壊地の復旧を図るとともに、溪間工により山脚を固定し土砂流出の防止を図り、地域住民の安全・安心を早期に確保する。</p>			事業実施主体	関東森林管理局 下越森林管理署村上支署
主な事業内容	溪間工7基、山腹工1.58ha				
主な保全対象	林道、橋脚外				
総事業費	550,000千円				
位置図					

別紙様式9

地区概要表

事業名	復旧治山事業	事業計画期間	令和4年度～令和6年度(3年間)	事業実施地区名 (都道府県名)	ながしほくさわ 長トガ(柴倉沢) (新潟県)
事業目的	本計画地は、新潟県糸魚川市の姫川水系小滝川支流柴倉沢の下流部に位置し、令和元年10月に発生した台風19号の集中豪雨に伴う影響により、既設治山施設の基礎部分における土砂が下流域に流出し、倒壊の危険性がある。また、融雪期の増水により土砂の流出が進行している。このまま放置すれば、下流域の発電所等へ被害が発生する恐れがあることから、本事業では、溪間工により山脚を固定し土砂流出の防止を図り、地域住民の安全・安心を早期に確保する。			事業実施主体	関東森林管理局 上越森林管理署
主な事業内容	溪間工1.5基				
主な保全対象	発電所				
総事業費	145,000(千円)				
位置図					

別紙様式9

地区概要表

事業名	復旧治山事業	事業計画期間	令和4年度(1年間)	事業実施地区名 (都道府県名)	たつほりさわ 立堀沢 (静岡県)
事業目的	<p>本計画地は、静岡県富士宮市の富士山南部に位置し、令和3年8月の集中豪雨に伴う影響により溪岸侵食が発生し、溪床内の不安定土砂が下流域に流出する被害が発生した。 このまま放置すれば、今後の豪雨等により下流域の広域林道及び防火水槽に被害をおよぼすことが懸念されることから、本事業では、溪間工により山脚を固定し土砂流出の防止を図り、地域住民の安全・安心を早期に確保する。</p>			事業実施主体	関東森林管理局 静岡森林管理署
主な事業内容	溪間工1基				
主な保全対象	林道外				
総事業費	30,000(千円)				
位置図					

別紙様式9

地区概要表

事業名	復旧治山事業	事業計画期間	令和4年度～令和5年度(2年間)	事業実施地区名 (都道府県名)	しらたがわ 白田川 (静岡県)
事業目的	<p>本計画地は、静岡県東伊豆町の二級河川白田川上流域に位置し、令和元年10月の台風19号に伴う集中豪雨の影響により山腹崩壊が発生し、下流域の林道へ土砂が流出する被害が発生した。 今後の豪雨等により、崩壊斜面が拡大し不安定土砂が林道等へ流出し被害が発生するおそれがあるため、本事業では、山腹工により崩壊地の復旧を図り、地域住民の安全・安心を早期に確保する。</p>			事業実施主体	関東森林管理局 伊豆森林管理署
主な事業内容	山腹工0.23ha				
主な保全対象	農地、林道				
総事業費	57,000(千円)				
位置図					

別紙様式9

地区概要表

事業名	予防治山事業	事業計画期間	令和4年度(1年間)	事業実施地区名 (都道府県名)	ガラ沢 (福島県)
事業目的	<p>本計画地は、福島県福島市北西部に位置し、過去の豪雨による侵食などにより不安定土砂や転石が溪床に堆積しており、今後の集中豪雨等により、崩壊地に不安定に堆積した土砂等が下流域へ被害を与える可能性が高い。 このため、本事業では、山地災害による被害を防止するため、溪間工により土砂の流出を防止し、地域住民の安全・安心を早期に確保する。</p>			事業実施主体	関東森林管理局 福島森林管理署
主な事業内容	溪間工1基				
主な保全対象	林道				
総事業費	35,000(千円)				
位置図					

別紙様式9

地区概要表

事業名	防災林造成事業	事業計画期間	令和4年度～令和13年度(10年間)	事業実施地区名 (都道府県名)	みやげじま おきの だいら 三宅島(沖ノ平) (東京都)
事業目的	本計画地は、三宅島空港の東に位置する沖ノ平地区と新鼻新山に隣接する東山地区である。過去に施工された防風柵は火山ガス、台風、潮風等により被災し、海岸防災林の生育にも影響を及ぼしている。このため、本事業では防風柵工の設置により残存する植生の成長を施し、保安林機能の維持向上を図り、森林の持つ公益的機能を高度に発揮させるとともに地域住民の安全・安心を早期に確保する。			事業実施主体	関東森林管理局 東京神奈川森林管理署
主な事業内容	防風柵工1450m外				
主な保全対象	空港、都道外				
総事業費	250,000(千円)				
位置図					

別紙様式9

地区概要表

事業名	流木防止総合対策事業	事業計画期間	令和4年度～令和11年度(8年間)	事業実施地区名 (都道府県名)	かみせきすいじ じょうりゅう 上積翠寺上流 (山梨県)
事業目的	<p>本計画地は、山梨県甲府市に位置し、過去の集中豪雨の影響により流木等が大量に堆積した箇所である。渓流内は流出した不安定土砂や流木が多く堆積していることから、今後の集中豪雨等で下流域に更なる被害を与える恐れがある。 このため、本事業では、渓間工を施工し山脚の固定及び流木の発生時には流木の流下を防止し、地域住民の安全・安心を早期に確保する。</p>			事業実施主体	関東森林管理局 山梨森林管理事務所
主な事業内容	渓間工5基				
主な保全対象	人家、県道				
総事業費	350,000(千円)				
位置図					

別紙様式9

地区概要表

事業名	流域保全総合治山事業	事業計画期間	令和4年度～令和8年度(5年間)	事業実施地区名 (都道府県名)	ぬのくらざわ 布倉沢 (新潟県)
事業目的	<p>本計画地は、新潟県三条市に位置する重要な水源地であり、過去の台風に伴う集中豪雨等の影響により、溪岸侵食が複数発生し、下流域の多目的ダムへ土砂が流出した箇所である。</p> <p>今後の集中豪雨等に伴う影響により、溪床に堆積した不安定土砂が下流域に被害を及ぼすおそれがあることから、本事業では、溪間工により溪流の縦横侵食の防止、山腹斜面の山脚固定及び森林整備事業による保安林機能の維持向上を図り、流域治水との連携により崩壊の発生等を防止し、地域住民の安全・安心を早期に確保する。</p>			事業実施主体	関東森林管理局 中越森林管理署
主な事業内容	溪間工4基、山腹工0.9ha、森林整備(本数調整伐)34.0ha				
主な保全対象	国道、多目的ダム				
総事業費	427,000(千円)				
位置図					

別紙様式9

地区概要表

事業名	特定流域総合治山事業	事業計画期間	令和4年度～令和9年度(6年間)	事業実施地区名 (都道府県名)	なべあし 鍋足 (茨城県)
事業目的	<p>本計画地は、令和元年10月に発生した台風19号の集中豪雨に伴う影響により複数の山腹崩壊が発生し、多量の土砂と流木が下流の人家等へ流出する被害が発生した。</p> <p>渓床内は流出した不安定土砂や流木が多く堆積していることから、今後の集中豪雨等で下流域に更なる被害を与える恐れがある。令和3年度において、上流部の国有林と下流部の民有林を一体的に調査し、流域単位の全体計画を策定し、本事業では、山腹工及び溪間工を実施することにより、山腹崩壊地の復旧を図るとともに、崩壊斜面の山脚を固定し不安定に堆積した土砂の流出を防止し、地域住民の安全・安心を早期に確保する。</p>			事業実施主体	関東森林管理局 茨城森林管理署
主な事業内容	溪間工8基、山腹工0.76ha				
主な保全対象	人家、市道外				
総事業費	274,000千円				
位置図					

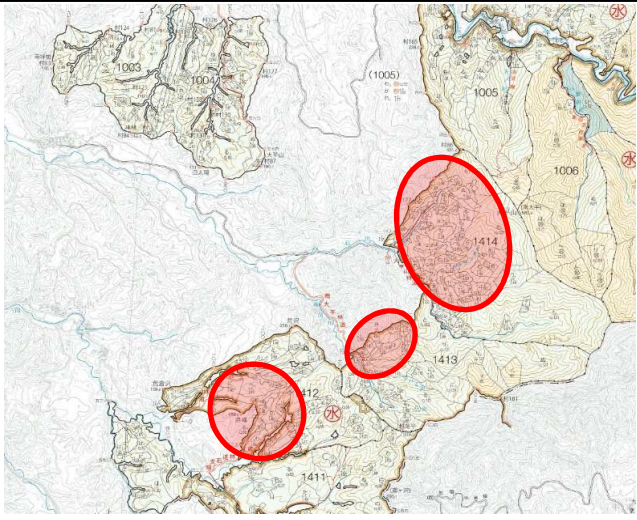
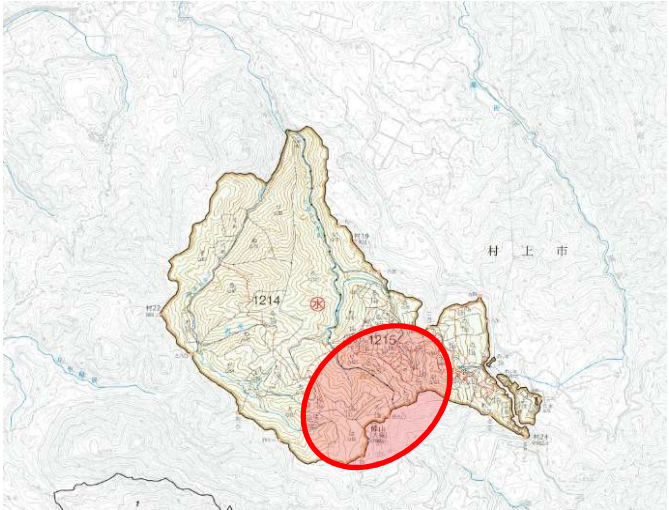

別紙様式9

地区概要表

事業名	保安林整備事業	事業計画期間	令和4年度(1年間)	事業実施地区名 (都道府県名)	あいつ 会津 (福島県)
事業目的	<p>本計画地は、福島県西部を流れる阿賀野川流域に位置し、水源かん養保安林に指定されており、周辺地域の重要な水源となっている。当該箇所の森林は過密化等により水土保持機能が著しく低下しており、今後の降雨等により表土が流出する恐れがある。</p> <p>このため、本事業の本数調整伐により保安林機能の維持向上を図り、森林の持つ公益的機能を高度に発揮させるとともに地域住民の安全・安心を早期に確保する。</p>			事業実施主体	関東森林管理局 会津森林管理署
主な事業内容	森林整備(本数調整伐)29.48ha				
主な保全対象	人家、農地外				
総事業費	11,000(千円)				
位置図					

別紙様式9

地区概要表

事業名	保安林整備事業	事業計画期間	令和4年度(1年間)	事業実施地区名 (都道府県名)	おおごと 大毎 (新潟県)
事業目的	<p>本計画地は、新潟県村上市に位置し、水源かん養保安林に指定されており、周辺地域の重要な水源となっている。当該箇所の森林は過密化等により水土保全機能が著しく低下しており、今後の降雨等により表土が流出する恐れがある。</p> <p>このため、本事業の本数調整伐により保安林機能の維持向上を図り、森林の持つ公益的機能を高度に発揮させるとともに地域住民の安全・安心を早期に確保する。</p>			事業実施主体	関東森林管理局 下越森林管理署村上支署
主な事業内容	森林整備(本数調整伐)56.04ha				
主な保全対象	人家、国道				
総事業費	15,000千円				
位置図	南大平地区			大毎地	
					

別紙様式9

地区概要表

事業名	保安林整備事業	事業計画期間	令和4年度～令和6年度(3年間)	事業実施地区名 (都道府県名)	やなぎしま 柳島 (静岡県)
事業目的	本計画地は、静岡県東部小山町の鮎沢川上流域に位置し、集中豪雨のたびに拡大崩壊が繰り返され、山腹斜面には不安定土砂が堆積している。新植及び改植により森林造成を図ってきたが、集中豪雨等の影響により表層崩壊等が発生し、土砂移動が繰り返されている。今後、森林造成が図れず、山腹崩壊の誘因となり下流域へ土砂被害を及ぼす可能性があることから、保安林整備事業による森林造成を行い、森林の持つ公益的機能を高度に発揮させるとともに地域住民の安全・安心を早期に確保する。			事業実施主体	関東森林管理局 静岡森林管理署
主な事業内容	森林整備外6.40ha				
主な保全対象	人家、町道外				
総事業費	65,000(千円)				
位置図					

別紙様式9

地区概要表

事業名	保安林整備事業	事業計画期間	令和4年度(1年間)	事業実施地区名 (都道府県名)	ほそくぼ だに 細久保谷 (埼玉県)
事業目的	<p>本計画地は、埼玉県秩父市の南部に位置し、水源かん養保安林に指定されており、周辺地域の重要な水源となっている。計画箇所の森林は、間伐作業等の遅れから、過密状態であり、降雨等の影響により表土が流出する等、水土保持機能が著しく低下しており、土砂流出等による被害を起こす恐れがある。</p> <p>このため、本事業の本数調整伐により保安林機能の維持向上を図り、森林の持つ公益的機能を高度に発揮させるとともに地域住民の安全・安心を早期に確保する。</p>			事業実施主体	関東森林管理局 埼玉森林管理事務所
主な事業内容	森林整備(本数調整伐)12.44ha				
主な保全対象	人家、水道施設				
総事業費	6,000(千円)				
位置図					

別紙様式9

地区概要表

事業名	保安林整備事業	事業計画期間	令和4年度(1年間)	事業実施地区名 (都道府県名)	つづもり 筒森 (千葉県)
事業目的	<p>本計画地は、千葉県大多喜町に位置し、神明川の上流域に広がるこれらの森林は、地域の生活用水や農業用水の水源として重要な役割を果たしている。計画箇所の森林は、過密状態であり、降雨等の影響により表土が流出する等、水土保持機能が著しく低下しており、土砂流出等による被害を起こす恐れがある。このため、本事業の本数調整伐により保安林機能の維持向上を図り、森林の持つ公益的機能を高度に発揮させるとともに地域住民の安全・安心を早期に確保する。</p>			事業実施主体	関東森林管理局 千葉森林管理事務所
主な事業内容	森林整備(本数調整伐)24.14ha				
主な保全対象	県道外				
総事業費	10,000(千円)				
位置図					