

別紙様式9

地区概要表

事業名	復旧治山事業	事業計画期間	令和2年度(1年間)	事業実施地区名 (都道府県名)	カナホリ 金堀 (福島県)
事業目的	<p>本計画地は、福島県白河市旗宿に位置し、令和元年10月の台風19号に伴う豪雨の影響で山腹崩壊が発生したことにより、崩壊土砂が田畑、道路に被害を与えた。 今後の豪雨等により、崩壊斜面が拡大し崩壊土砂により下流域に被害が発生するおそれがあることから、本事業で山腹工を施工することで、斜面の安定を図り、地域の住民の安全・安心を確保する。</p>			事業実施主体	関東森林管理局 福島森林管理署白河支署
主な事業内容	山腹工0.08ha				
主な保全対象	人家、林道、水田				
総事業費	13,000(千円)				
位置図					

別紙様式9

地区概要表

事業名	復旧治山事業	事業計画期間	令和2年度(1年間)	事業実施地区名 (都道府県名)	ハタシユク 旗宿 (福島県)
事業目的	<p>本計画地は、福島県白河市旗宿に位置し、令和元年10月の台風19号に伴う豪雨の影響で山腹崩壊が発生し沢を塞ぎ止めたことにより、水田に被害を与えた。 今後の豪雨等により、崩壊斜面が拡大崩壊すれば再び沢を塞ぎ止め、水田及び県道に被害が発生するおそれがあることから、本事業で山腹工を施工することで、斜面の安定を図り、地域の住民の安全・安心を確保する。</p>			事業実施主体	関東森林管理局 福島森林管理署白河支署
主な事業内容	山腹工0.05ha				
主な保全対象	県道、水田				
総事業費	8,800(千円)				
位置図					

別紙様式9

地区概要表

事業名	復旧治山事業	事業計画期間	令和2年度(1年間)	事業実施地区名 (都道府県名)	タンバ、タテヤマ 丹波楯山 (福島県)
事業目的	<p>本計画地は、福島県岩瀬郡天栄村に位置し、令和元年10月の台風19号に伴う豪雨の影響で山腹崩壊が発生したことにより崩壊土砂が村道に被害を与えた。 今後の豪雨等により、崩壊斜面が拡大し崩壊土砂により村道に被害が発生するおそれがあることから、本事業で山腹工を施工することで、斜面の安定を図り、地域の住民の安全・安心を確保する。</p>			事業実施主体	関東森林管理局 福島森林管理署白河支署
主な事業内容	山腹工0.06ha				
主な保全対象	人家、村道、田畑				
総事業費	8,500(千円)				
位置図					

別紙様式9

地区概要表

事業名	復旧治山事業	事業計画期間	令和2年度(1年間)	事業実施地区名 (都道府県名)	シマツマ 新集り (福島県)
事業目的	本計画地は、福島県石川郡古殿町に位置し、令和元年10月の台風19号に伴う豪雨の影響で山腹崩壊が発生したことにより、崩壊土砂が田畑に被害を与えた。 今後の豪雨等により、崩壊斜面が拡大し崩壊土砂が下流域に被害を及ぼすおそれがあることから、本事業で山腹工を施工することで、斜面の安定を図り、地域の住民の安全・安心を確保する。			事業実施主体	関東森林管理局 福島森林管理署白河支署
主な事業内容	山腹工0.14ha				
主な保全対象	人家、村道、水田				
総事業費	24,500(千円)				
位置図					

別紙様式9

地区概要表

事業名	復旧治山事業	事業計画期間	令和2年度～令和4年度(3年間)	事業実施地区名 (都道府県名)	ブドウ沢 (福島県)
事業目的	本計画地は、福島県西白河郡西郷村に位置し、平成27年9月の関東・東北豪雨により、転石を含む土砂が流下し村道(旧国道)に被害を与えた。村道(旧国道)の上部斜面は急傾斜で落下するおそれのある浮き石、転石等亀裂の多い露岩があり、村道に落下する頻度が高いことから、落石対策としての山腹工を施工することにより、村道の安全な通行を図り、地域の住民の安全・安心を確保する。			事業実施主体	関東森林管理局 福島森林管理署白河支署
主な事業内容	山腹工0.30ha				
主な保全対象	国道、村道、1級河川				
総事業費	200,000(千円)				
位置図					

別紙様式9

地区概要表

事業名	復旧治山事業	事業計画期間	令和2年度(1年間)	事業実施地区名 (都道府県名)	ハライリ沢 (福島県)
事業目的	<p>本計画地は、福島県大沼郡昭和村に位置し、平成26年7月・9月の豪雨により溪岸浸食により土砂が流下し田畑に被害を与えた。 今後の豪雨等により、不安定堆積している土砂が下流域に被害が発生するおそれがあることから、溪間工を施工することで、溪岸浸食の防止と不安定土砂の移動防止を図り、地域の住民の安全・安心を確保する。</p>			事業実施主体	関東森林管理局 会津森林管理署
主な事業内容	溪間工1基				
主な保全対象	人家、林道、水田				
総事業費	50,000(千円)				
位置図					

別紙様式9

地区概要表

事業名	復旧治山事業	事業計画期間	令和2年度～令和3年度(2年間)	事業実施地区名 (都道府県名)	トチュウ シラク ガワ 戸中(白子川) (福島県)
事業目的	本計画地は、福島県東白川郡棚倉町に位置し、令和元年10月の台風19号の豪雨の影響により山腹崩壊が発生したことにより、崩落土砂・倒木が準旧河川白子川に流出し、下流域の河川・農地等に被害を及ぼした。今後の豪雨等により、崩壊斜面が拡大崩壊すれば崩壊土砂と倒木等により下流域へ被害を及ぼすおそれがあることから、本事業では、山腹工を施工することにより、法面の安定を図り、地域の住民の安全・安心を確保する。			事業実施主体	関東森林管理局 棚倉森林管理署
主な事業内容	山腹工0.30ha				
主な保全対象	県道、2級河川				
総事業費	120,000(千円)				
位置図					

別紙様式9

地区概要表

事業名	復旧治山事業	事業計画期間	令和2年度～令和4年度(3年間)	事業実施地区名 (都道府県名)	カミタクラ 上高倉 (茨城県)
事業目的	<p>本計画地は、茨城県常陸太田市上高倉に位置し、令和元年10月の台風19号に伴う豪雨の影響で山腹崩壊が発生し下流の人家へ土砂が流入する被害を与えた。 今後の豪雨等により、溪流内に不安定に堆積した土砂が流下し下流域に被害が発生するおそれがあることから、本事業では、山腹工により崩壊斜面を安定させるとともに、溪間工を施工することにより、溪床の不安定土砂の移動防止を図り、地域の住民の安全・安心を確保する。</p>			事業実施主体	関東森林管理局 茨城森林管理署
主な事業内容	溪間工1基 山腹工0.68ha				
主な保全対象	人家、市道				
総事業費	100,000(千円)				
位置図					

別紙様式9

地区概要表

事業名	復旧治山事業	事業計画期間	令和2年度～令和3年度(2年間)	事業実施地区名 (都道府県名)	カミュザワ 上湯沢 (栃木県)
事業目的	<p>本計画地は、栃木県日光市芹沢に位置し、平成27年9月の関東・東北豪雨により、三依地区で多数の山腹崩壊、溪岸浸食及び流木が発生し下流保全対象へ甚大な被害が発生した。 このため、災害関連事業により溪間工3基を新設し溪床内にあった不安定土砂流下の防止を図ったが、上流には山腹崩壊地があり溪床に不安定土砂が堆積している。今後の豪雨等により崩壊斜面の拡大、溪流内の不安定土砂の移動により下流域に被害が発生するおそれがあるため、本事業で、山腹工の施工による斜面の安定と溪間工の施工による土砂の移動防止を図り、地域の住民の安全、安心を確保する。</p>			事業実施主体	関東森林管理局 日光森林管理署
主な事業内容	溪間工2基 山腹工0.30ha				
主な保全対象	人家、林道				
総事業費	170,000(千円)				
位置図					

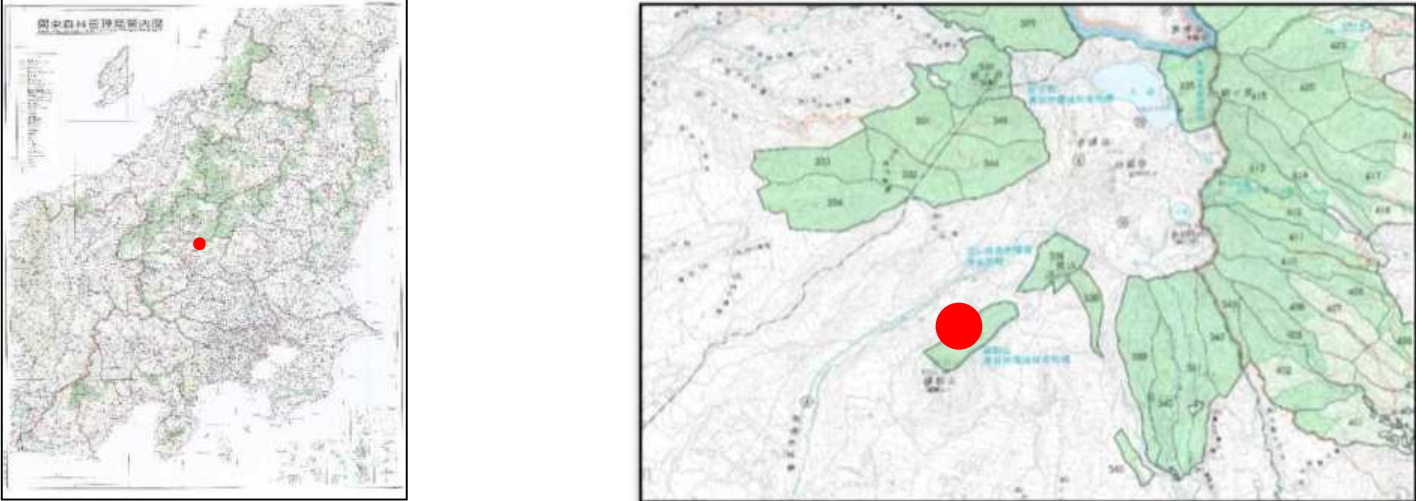
別紙様式9

地区概要表

事業名	復旧治山事業	事業計画期間	令和2年度～令和7年度(6年間)	事業実施地区名 (都道府県名)	ツメタ沢 ^{ザワ} (栃木県)
事業目的	<p>本計画地は、栃木県日光市日光に位置し、平成27年9月の関東・東北豪雨により山腹崩壊が発生し、溪流内の既設溪間工は洗掘され転倒の危険性が高まった状態となっており、溪流内も不安定土砂が堆積している。</p> <p>今後の豪雨等により、既設溪間工が転倒すれば、溪流内にある不安定土砂が流下し甚大な被害を及ぼすおそれがあることから、本事業で、山腹工による崩壊斜面の安定と溪間工の施工による既設溪間工の保護と不安定土砂の移動防止を図り、地域の住民の安全・安心を確保する。</p>			事業実施主体	関東森林管理局 日光森林管理署
主な事業内容	溪間工6基				
主な保全対象	人家、市道				
総事業費	390,000(千円)				
位置図					

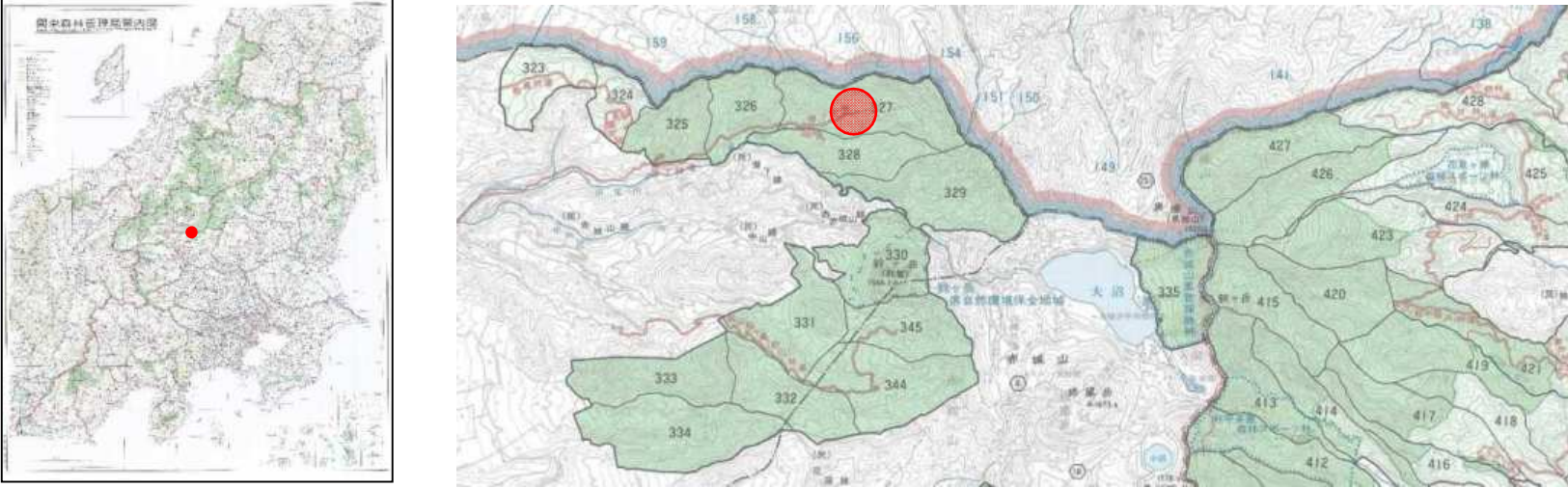
別紙様式9

地区概要表

事業名	復旧治山事業	事業計画期間	令和2年度(1年間)	事業実施地区名 (都道府県名)	ナベフリ 鍋割 (群馬県)
事業目的	<p>本計画地は、群馬県前橋市富士見町に位置し、令和元年6月の豪雨により山腹崩壊が発生し、民有林林道鍋割相吉線2か所に土砂が流出したことにより通行止めとなった。 今後の豪雨等により、崩壊斜面が拡大すれば再び土砂が林道へ流下することが懸念されることから、本事業で、山腹工を施工することで、崩壊斜面の早期安定を図り、地域の住民の安全・安心を確保する。</p>			事業実施主体	関東森林管理局 群馬森林管理署
主な事業内容	山腹工0.20ha				
主な保全対象	県道、林道				
総事業費	82, 600(千円)				
位置図					

別紙様式9

地区概要表

事業名	復旧治山事業	事業計画期間	令和2年度(1年間)	事業実施地区名 (都道府県名)	ヌマオ カワ 沼尾川 (群馬県)
事業目的	<p>本計画地は、群馬県渋川市赤城町の利根川支流沼尾川上流部前入沢に位置し、平成28年度の豪雨により既設溪間工の上流に不安定土砂が異常堆積している。 今後の豪雨等により、土砂が流下すれば下流域に被害を及ぼすおそれがあることから、本事業で、溪間工を施工することで、土砂の移動防止を図り、地域の住民の安全・安心を確保する。</p>			事業実施主体	関東森林管理局 群馬森林管理署
主な事業内容	溪間工1基				
主な保全対象	人家、県道、林道				
総事業費	34,000(千円)				
位置図	 <p>The location map on the left shows the project site (red dot) within the prefecture of Gunma. The topographic map on the right shows the specific area with contour lines, elevation markers, and a red circle highlighting the project site. The map includes labels for '利根川' (Tone River) and '沼尾川' (Numaogawa).</p>				

別紙様式9

地区概要表

事業名	復旧治山事業	事業計画期間	令和2年度～令和4年度(3年間)	事業実施地区名 (都道府県名)	マルサワ ホッチ丸沢 (群馬県)
事業目的	<p>本計画地は、群馬県利根郡みなかみ町の利根川と粟沢の合流付近の奥利根スキー場の対岸に位置し、平成27年7月の局地的集中豪雨により山腹斜面が崩壊し、これにより発生した不安定土砂が下流の簡易水道施設の取水部に流入し、取水できなくなる等の被害が発生した。</p> <p>今後の豪雨等により、堆積した土砂が流出し被害を及ぼすおそれがあることから、山腹工により崩壊斜面を安定させるとともに、溪間工により山脚を固定し土砂流出の防止を図り、地域の住民の安全・安心を確保する。</p>			事業実施主体	関東森林管理局 利根沼田森林管理署
主な事業内容	溪間工2基 山腹工0.03ha				
主な保全対象	県道、一級河川				
総事業費	145,000(千円)				
位置図					

別紙様式9

地区概要表

事業名	復旧治山事業	事業計画期間	令和2年度(1年間)	事業実施地区名 (都道府県名)	アカサワ 赤沢 (群馬県)
事業目的	<p>本計画地は、群馬県利根郡みなかみ町の湯檜曾川の左岸支流に位置し、近年の局地的集中豪雨により山腹斜面が崩壊し、これにより発生した不安定土砂が下流域へ流出し、国道に被害を与えた。 今後の集中豪雨に伴う土石流・洪水等の影響や溪岸浸食により、流路部の植栽木・倒木等が流木化して下流の国道291号線の赤沢橋に被害を及ぼす恐れがあり、本事業で、流木対策の溪間工1基を施工し溪流の安定を図り、地域の住民の安全・安心を確保する。</p>			事業実施主体	関東森林管理局 利根沼田森林管理署
主な事業内容	溪間工1基				
主な保全対象	国道、橋梁				
総事業費	90,000(千円)				
位置図					

別紙様式9

地区概要表

事業名	復旧治山事業	事業計画期間	令和2年度(1年間)	事業実施地区名 (都道府県名)	たしろ 田代 (群馬県)
事業目的	<p>本計画地は、群馬県利根郡みなかみ町藤原に位置し、平成29年8月の集中豪雨により山腹斜面が崩壊し、崩壊土砂が沢に不安定に堆積した状態である。下流には遊歩道やキャンプ場等のレクリエーションの場があることから、今後の豪雨等により被害を及ぼすおそれがある。 このため、本事業では山腹工を実施することにより、山腹斜面の安定と流下の防止を図り、地域の住民の安全・安心を確保する。</p>			事業実施主体	関東森林管理局 利根沼田森林管理署
主な事業内容	山腹工0.05ha				
主な保全対象	県道、林道				
総事業費	31,000(千円)				
位置図					

別紙様式9

地区概要表

事業名	復旧治山事業	事業計画期間	令和2年度～令和3年度(2年間)	事業実施地区名 (都道府県名)	ユ <small>タイラキョウズカ</small> 湯の平(京塚) (群馬県)
事業目的	本計画地は、群馬県吾妻郡中之条町に位置し、平成27年9月の台風に伴う豪雨により山腹崩壊が発生し民有林林道に被害を与えた。また、崩壊地の上部には別の民有林林道があり利用者は多い。今後の豪雨等で崩壊地の拡大すれば上部にある林道に被害を与えるおそれがあることから、本事業では山腹工と施工することで斜面の安定を図り、地域の住民の安全・安心を確保する。			事業実施主体	関東森林管理局 吾妻森林管理署
主な事業内容	山腹工0.46ha				
主な保全対象	林道				
総事業費	130,000(千円)				
位置図					

別紙様式9

地区概要表

事業名	特定流域総合治山事業	事業計画期間	令和2年度～令和8年度(7年間)	事業実施地区名 (都道府県名)	オクダガワ 奥田川 (群馬県)
事業目的	本計画地は、群馬県吾妻郡東吾妻町の奥田川に位置する。近年の集中豪雨により不安定土砂の堆積等による溪流の荒廃が顕著になっていることから、既存施設の機能強化や新たな治山施設を設置することで不安定土砂の移動防止を図り、地域の住民の安全・安心を確保する。			事業実施主体	関東森林管理局 吾妻森林管理署
主な事業内容	溪間工(新設6基、補修2基)				
主な保全対象	人家、町道、県道				
総事業費	450,300(千円)				
位置図					

別紙様式9

地区概要表

事業名	復旧治山事業	事業計画期間	令和2年度(1年間)	事業実施地区名 (都道府県名)	コシチカワ 小七川 (新潟県)
事業目的	<p>本計画地は、新潟県十日町市の旧中里地区に位置し、平成25年9月の台風18号に伴う集中豪雨の影響により山腹崩壊が発生した。また、令和元年7月の集中豪雨に伴う影響により、崩壊斜面が拡大し上部の墓地の一部が崩落する被害を生じた。</p> <p>今後の豪雨等により、下流の県道等に被害を及ぼすおそれがあり、本事業では、山腹工を施工することで、早期の斜面安定を図り、地域の住民の安全・安心を確保する。</p>			事業実施主体	関東森林管理局 中越森林管理署
主な事業内容	山腹工0.10ha				
主な保全対象	県道、水田				
総事業費	13,000(千円)				
位置図					

別紙様式9

地区概要表

事業名	復旧治山事業	事業計画期間	令和2年度～令和6年度(5年関)	事業実施地区名 (都道府県名)	わぞうさわ ワソウ沢 (新潟県)
事業目的	本計画地は、新潟県村上市に位置し、平成17年8月の集中豪雨により土石流が発生し、国道7号線等に被害を与えた。上流域の溪床には、現在も不安定土砂が堆積している。今後の降雨等により、下流域への被害が発生するおそれがあるため、本事業で溪間工5基を設置することで、不安定土砂の移動を防止を図り、地域の住民の安全・安心を確保する。			事業実施主体	関東森林管理局 下越森林管理署村上支署
主な事業内容	溪間工5基				
主な保全対象	人家、国道				
総事業費	168,000千円				
位置図					

別紙様式9

地区概要表

事業名	復旧治山事業	事業計画期間	令和2年度(1年間)	事業実施地区名 (都道府県名)	新潟 (新潟県)
事業目的	<p>本計画地は、新潟県妙高市の関温泉並びに県道妙高高原公園線の近傍に位置し、融雪と降雨により山腹斜面に浸食と部分的な崩壊が発生している。 今後の豪雨等により、崩壊斜面が拡大し崩壊土砂により温泉街等への被害が発生するおそれがあることから、山腹工を施工することで、崩壊斜面の安定を図り、地域の住民の安全・安心を確保する。</p>			事業実施主体	関東森林管理局 上越森林管理署
主な事業内容	山腹工0.05ha				
主な保全対象	温泉施設				
総事業費	10,000(千円)				
位置図					

別紙様式9

地区概要表

事業名	復旧治山事業	事業計画期間	令和2年度～令和4年度(3年間)	事業実施地区名 (都道府県名)	センゴクコウゲン 仙石高原 (神奈川県)
事業目的	<p>本計画地は、神奈川県足柄下郡箱根町に位置し、令和元年10月の台風19号の豪雨の影響により崩壊が発生し、土砂が下流の観光施設に被害を与えた。溪流内には、崩壊から発生した土砂や転石が不安定な状態で堆積しており、今後の豪雨等により下流に被害が発生するおそれがある。</p> <p>このため、本事業では、溪間工により土砂流出を防止するとともに、山腹工により崩壊地の復旧を図ること、地域の住民の安全・安心を確保する。</p>			事業実施主体	関東森林管理局 東京神奈川森林管理署
主な事業内容	溪間工1基 山腹工0.40ha				
主な保全対象	人家、県道、観光施設				
総事業費	200,000(千円)				
位置図					

別紙様式9

地区概要表

事業名	復旧治山事業	事業計画期間	令和2年度(1年間)	事業実施地区名 (都道府県名)	セジリ 瀬尻 (静岡県)
事業目的	本計画地は、静岡県浜松市天竜区龍山町に位置し、平成30年9月の集中豪雨の影響により山腹崩壊が発生し瀬尻林道に被害を与えた。 今後の豪雨等により、崩落斜面が拡大し崩壊土砂により林道・さらに人家や国道、多目的ダムに被害を及ぼすおそれがあることから、本事業では、山腹工を施工することで崩壊斜面の安定を図り、地域の住民の安全・安心を確保する。			事業実施主体	関東森林管理局 天竜森林管理署
主な事業内容	山腹工0.10ha				
主な保全対象	人家、県道				
総事業費	48,000(千円)				
位置図					

別紙様式9

地区概要表

事業名	予防治山事業	事業計画期間	令和2年度(1年間)	事業実施地区名 (都道府県名)	カラスガワ 烏川 (福島県)
事業目的	本計画地は、福島県福島市飯坂町に位置し、下流域に摺上ダムがあり重要な水源流域として位置づけられている中で、溪流内の流路部に天然更新された樹木・倒木等がある。今後の豪雨等により土石流等が発生すれば流木化するおそれがあることから、下流域に対する災害の防止及び重要水源山地として安定的な供給を果たすため、流木対策の溪間工を1基を施工し、地域の住民の安全・安心の確保する。			事業実施主体	関東森林管理局 福島森林管理署
主な事業内容	溪間工1基				
主な保全対象	林道、温泉施設				
総事業費	86,000(千円)				
位置図					

別紙様式9

地区概要表

事業名	予防治山事業	事業計画期間	令和2年度(1年間)	事業実施地区名 (都道府県名)	オイガミ 老神 (群馬県)
事業目的	<p>本計画地は、群馬県沼田市利根町に位置し、平成29年6月に山腹斜面の岩盤等の風化により発生した落石が斜面直下の民有林林道老神・大楊線へ落下し、林道沿線の水道管並びに路体を破損させる被害をもたらした。 今後も豪雨や融雪期の地表水の影響により、落石等の被害を及ぼすおそれがあることから、本事業では、落石防護施設を設置することにより、落石等の防止を図り、地域の住民の安全・安心を確保する。</p>			事業実施主体	関東森林管理局 利根沼田森林管理署
主な事業内容	山腹工0.10ha				
主な保全対象	林道、一級河川				
総事業費	25,000(千円)				
位置図					

別紙様式9

地区概要表

事業名	予防治山事業	事業計画期間	令和2年度～令和4年度(3年間)	事業実施地区名 (都道府県名)	ハグロヤマ 羽黒山 (新潟県)
事業目的	<p>本計画地は、新潟県胎内市羽黒の舟戸川上流に位置している。今後の降雨等により、土石流や洪水、溪岸浸食等が発生し、流路部の植栽木・倒木等が流木化することで、下流域に被害を及ぼすおそれがある。</p> <p>このため、本事業では、溪間工3基を施工し、山脚の固定と土砂流出及び流木化を防止することで、溪床の安定を図り、地域の住民の安全・安心を確保する。</p>			事業実施主体	関東森林管理局 下越森林管理署
主な事業内容	溪間工3基				
主な保全対象	人家、県道、水田				
総事業費	90,000(千円)				
位置図	<p>森林位置図 3片の2</p> 				
					

別紙様式9

地区概要表

事業名	予防治山事業	事業計画期間	令和2年度(1年間)	事業実施地区名 (都道府県名)	カドガワ 神戸川 (新潟県)
事業目的	<p>本計画地は、新潟県五泉市の神戸川上流に位置している。今後の降雨等により、土石流や洪水、溪岸浸食等が発生し、流路部の植栽木・倒木等が流木化することで、下流域に被害を及ぼすおそれがある。</p> <p>このため、本事業では、溪間工2基を施工し山脚の固定と土砂流出及び流木化を防止することで、溪床の安定を図り、地域の住民の安全・安心を確保する。</p>			事業実施主体	関東森林管理局 下越森林管理署
主な事業内容	溪間工2基				
主な保全対象	人家、県道、水田				
総事業費	30,000(千円)				
位置図					

別紙様式9

地区概要表

事業名	予防治山事業	事業計画期間	令和2年度～令和4年度(3年間)	事業実施地区名 (都道府県名)	オオカマタ ザワ 大河俣沢 (埼玉県)
事業目的	<p>本計画地は、埼玉県秩父市中津川に位置し、埼玉県と長野県を結ぶ市道17号線が通過する重要な路線である。この市道の接する弥六沢の溪床には、不安定な土砂が堆積しており、今後の豪雨等により市道の弥六橋に被害を与えるおそれがある。また、平成28年度の集中豪雨により山腹崩壊が3箇所発生し、崩壊した落石等が直下の市道17号線に堆積した。今後も岩盤等の風化による影響により再び落石等が発生するおそれがある。</p> <p>このため、本事業では、溪間工及び山腹工を施工することで、溪流の土砂移動の防止と崩壊斜面の安定を図り、地域の住民の安全・安心を確保する。</p>			事業実施主体	関東森林管理局 埼玉森林管理事務所
主な事業内容	溪間工3基 山腹工0.17ha				
主な保全対象	市道、橋梁				
総事業費	156,000(千円)				
位置図					

別紙様式9

地区概要表

事業名	保安林整備事業	事業計画期間	令和2年度～令和3年度(2年間)	事業実施地区名 (都道府県名)	イノクラ 猪ノ倉 (福島県)
事業目的	<p>本計画地は、福島県福島市の土湯温泉上流域に位置し、水源かん養保安林に指定されており、周辺地域の重要な水源かん養林である。 森林は過密化等により水土保持機能が著しく低下しており、崩壊若しくは流木等が発生するおそれがあることから、本事業の実施により保安林機能の維持向上を図り、森林の持つ公益的機能を高度に発揮させることで、地域の住民の安全・安心を確保する。</p>			事業実施主体	関東森林管理局 福島森林管理署
主な事業内容	森林整備(本数調整伐)41.0ha				
主な保全対象	林道				
総事業費	8,200(千円)				
位置図					

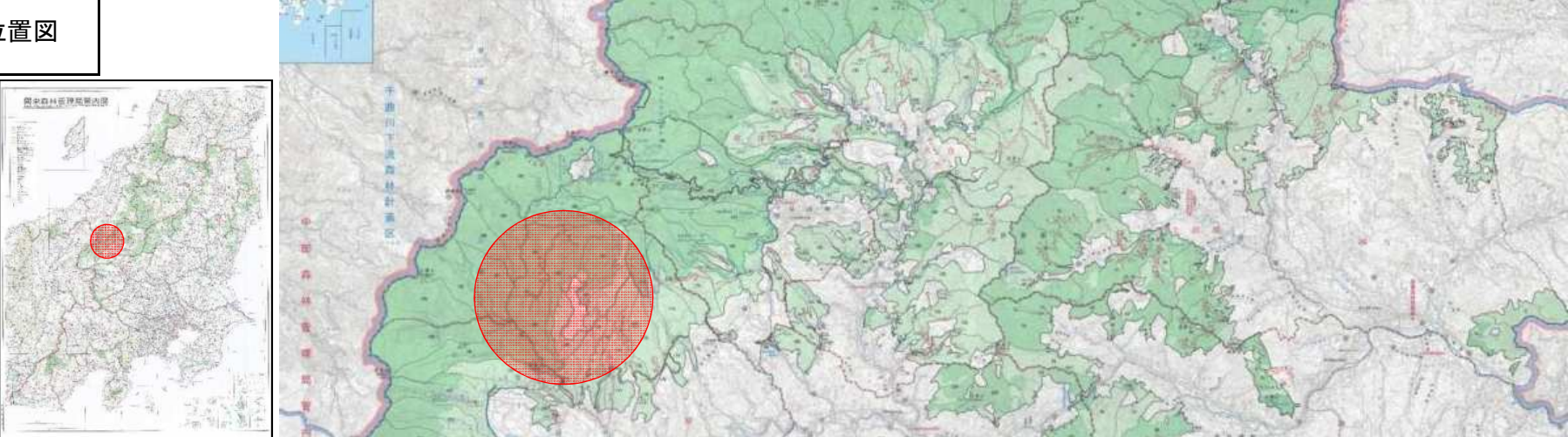
別紙様式9

地区概要表

事業名	保安林整備事業	事業計画期間	令和2年度～令和3年度(2年間)	事業実施地区名 (都道府県名)	アイツ 会津 (福島県)
事業目的	<p>本計画地は、福島県会津若松市の福島県西部を流れる阿賀野川流域に位置し、水源かん養保安林に指定されており、周辺地域の重要な水源かん養林である。 森林は過密化等により水土保持機能が著しく低下しており、崩壊若しくは流木等が発生するおそれがあることから、本事業の実施により保安林機能の維持向上を図り、森林の持つ公益的機能を高度に発揮させることで、地域の住民の安全・安心を確保する。</p>			事業実施主体	関東森林管理局 会津森林管理署
主な事業内容	森林整備(本数調整伐)78.12ha				
主な保全対象	林道				
総事業費	26,400(千円)				
位置図					

別紙様式9

地区概要表

事業名	保安林整備事業	事業計画期間	令和2年度(1年間)	事業実施地区名 (都道府県名)	おおまえ 大前 (群馬県)
事業目的	<p>本計画地は、群馬県吾妻郡嬭恋村に位置し、水源かん養保安林に指定されており、周辺地域の重要な水源かん養林である。 森林は過密化等により水土保持機能が著しく低下しており、崩壊若しくは流木等が発生するおそれがあることから、本事業の実施により保安林機能の維持向上を図り、森林の持つ公益的機能を高度に発揮させることで、地域の住民の安全・安心を確保する。</p>			事業実施主体	関東森林管理局 吾妻森林管理署
主な事業内容	森林整備(本数調整伐)7.0ha				
主な保全対象	林道				
総事業費	4,000(千円)				
位置図					

別紙様式9

地区概要表

事業名	保安林整備事業	事業計画期間	令和2年度～令和6年度(5年間)	事業実施地区名 (都道府県名)	かえつ 下越 (新潟県)
事業目的	<p>本計画地は、新潟県新発田市の加治川上流に位置し、水源かん養保安林に指定されており、周辺地域の重要な水源かん養林である。 森林は過密化等により水土保持機能が著しく低下しており、崩壊若しくは流木等が発生するおそれがあることから、本事業の実施により保安林機能の維持向上を図り、森林の持つ公益的機能を高度に発揮させることで、地域の住民の安全・安心を確保する。</p>			事業実施主体	関東森林管理局 下越森林管理署
主な事業内容	森林整備(本数調整伐)350.0ha				
主な保全対象	人家、一級河川				
総事業費	103,250(千円)				
位置図					

別紙様式9

地区概要表

事業名	保安林整備事業	事業計画期間	令和2年度(1年間)	事業実施地区名 (都道府県名)	おおすと 大須戸 (新潟県)
事業目的	<p>本計画地は、新潟県村上市及び岩船郡関川村に位置し、水源かん養保安林に指定されており、周辺地域の重要な水源かん養林である。 森林は過密化等により水土保持機能が著しく低下しており、崩壊若しくは流木等が発生するおそれがあることから、本事業の実施により保安林機能の維持向上を図り、森林の持つ公益的機能を高度に発揮させることで、地域の住民の安全・安心を確保する。</p>			事業実施主体	関東森林管理局 下越森林管理署村上支署
主な事業内容	森林整備(本数調整伐)72.45ha				
主な保全対象	人家、一級河川				
総事業費	19,100千円				
位置図					

別紙様式9

地区概要表

事業名	保安林整備事業	事業計画期間	令和2年度～令和3年度(2年間)	事業実施地区名 (都道府県名)	アオイヒガシマタ 葵・東俣 (静岡県)
事業目的	<p>本計画地は、静岡県浜松市天竜区水窪町の水窪川支流に位置し、水源かん養保安林に指定されており、周辺地域の重要な水源かん養林である。 森林は過密化等により水土保持機能が著しく低下しており、崩壊若しくは流木等が発生するおそれがあることから、本事業の実施により保安林機能の維持向上を図り、森林の持つ公益的機能を高度に発揮させることで、地域の住民の安全・安心を確保する。</p>			事業実施主体	関東森林管理局 天竜森林管理署
主な事業内容	森林整備(本数調整伐)43.0ha				
主な保全対象	林道				
総事業費	21,400(千円)				
位置図					

別紙様式9

地区概要表

事業名	保安林整備事業	事業計画期間	令和2年度(1年間)	事業実施地区名 (都道府県名)	オйкаワ 老川 (千葉県)
事業目的	<p>本計画地は、静岡県浜松市天竜区水窪町の水窪川支流に位置し、水源かん養保安林に指定されており、周辺地域の重要な水源かん養林である。 森林は過密化等により水土保持機能が著しく低下しており、崩壊若しくは流木等が発生するおそれがあることから、本事業の実施により保安林機能の維持向上を図り、森林の持つ公益的機能を高度に発揮させることで、地域の住民の安全・安心を確保する。</p>			事業実施主体	関東森林管理局 千葉森林管理事務所
主な事業内容	森林整備(本数調整伐)30.0ha				
主な保全対象	人家、町道				
総事業費	10,000(千円)				
位置図					

別紙様式9

地区概要表

事業名	防災林造成事業	事業計画期間	令和2年度(1年間)	事業実施地区名 (都道府県名)	ユウ サフ 幽の沢 (群馬県)
事業目的	<p>本計画地は、群馬県利根郡みなかみ町鹿野沢に位置し、なだれ危険箇所であり、なだれを起因とする倒木のほか、平成28年10月および平成29年10月には集中豪雨等により倒木の被害も発生している。 今後の集中豪雨や融雪のなだれにより、倒木やスギの心腐れの立木等が土砂の流出やなだれとともに下流の人家等に被害を及ぼすおそれがある。 このため、本事業ではなだれ防止施設を設置することにより、なだれの発生を未然に防止するとともに、山腹斜面の安定を図り、地域の住民の安全・安心の確保する。</p>			事業実施主体	関東森林管理局 利根沼田森林管理署
主な事業内容	なだれ防止施設1基				
主な保全対象	人家、町道、鉄道				
総事業費	30,000(千円)				
位置図					

別紙様式9

地区概要表

事業名	防災林造成事業	事業計画期間	令和2年度～令和3年度(2年間)	事業実施地区名 (都道府県名)	アコ 阿古 (東京都)
事業目的	本計画地は、伊豆諸島の島である東京都三宅村に位置する。平成29年10月の台風の影響による高潮が発生し海岸線の植栽木等に被害が発生した。本事業においては、海岸線の森林造成を図るため、防風工を設けて植栽を実施する。将来、海岸線として塩分の含んだ風の勢いを弱めることにより、地域住民の安全・安心を確保する。			事業実施主体	関東森林管理局 東京神奈川森林管理署
主な事業内容	防風工 50m				
主な保全対象	都道、人家				
総事業費	20,000(千円)				
位置図	