関東森林管理局　富士森林計画区
静岡森林管理署　基本図　11（全34）

第Ⅷ公共座標

林班番号:0132～0135,0137～0140,0143～0145,0148～0150,0155～0157,0161～0162,0166～0168,0171,0174,0176～0191,0193～0199,0201～0203,0205,0210,0459,0464～0465,0470～0471,0478～0481

関東森林管理局　静岡森林管理署

富士　11

林班番号:0132～0135,0137～0140,0143～0145,0148～0150,0155～0157,0161～0162,0166～0168,0171,0174,0176～0191,0193～0199,0201～0203,0205,0210,0459,0464～0465,0470～0471,0478～0481

令和七年度　第七次樹立

富士　11

1:5,000

0　100　200　300　400　500　1,000m

関東森林管理局　富士森林計画区
静岡森林管理署　基本図　12（全34）

第Ⅷ公共座標

7.64

富士　12

林班番号:0100,0103～0104,0107～0108,0111,0127～0150,0152～0157,0159～0162,0164～0171,0174,0177,0180,0183～0184,0186～0187,0189～0190,0193～0196

令和七年度　第七次樹立

関東森林管理局　静岡森林管理署

富士　12

16.9 km　17,000　18,000　19,000　20,000　21,000　22,000　22.1 km

-75.7 km　-76,000　-77,000　-78,000　-79,000　-79.1 km

上井出　富士宮市　富士市　富士山　表富士

富士山（大沢）林道　富士山（北口）林道　表口塚林道　六斎林道　猪倉林道　吉原支線林道　雨口塚林道

1:5,000

0　100　200　300　400　500　1,000m

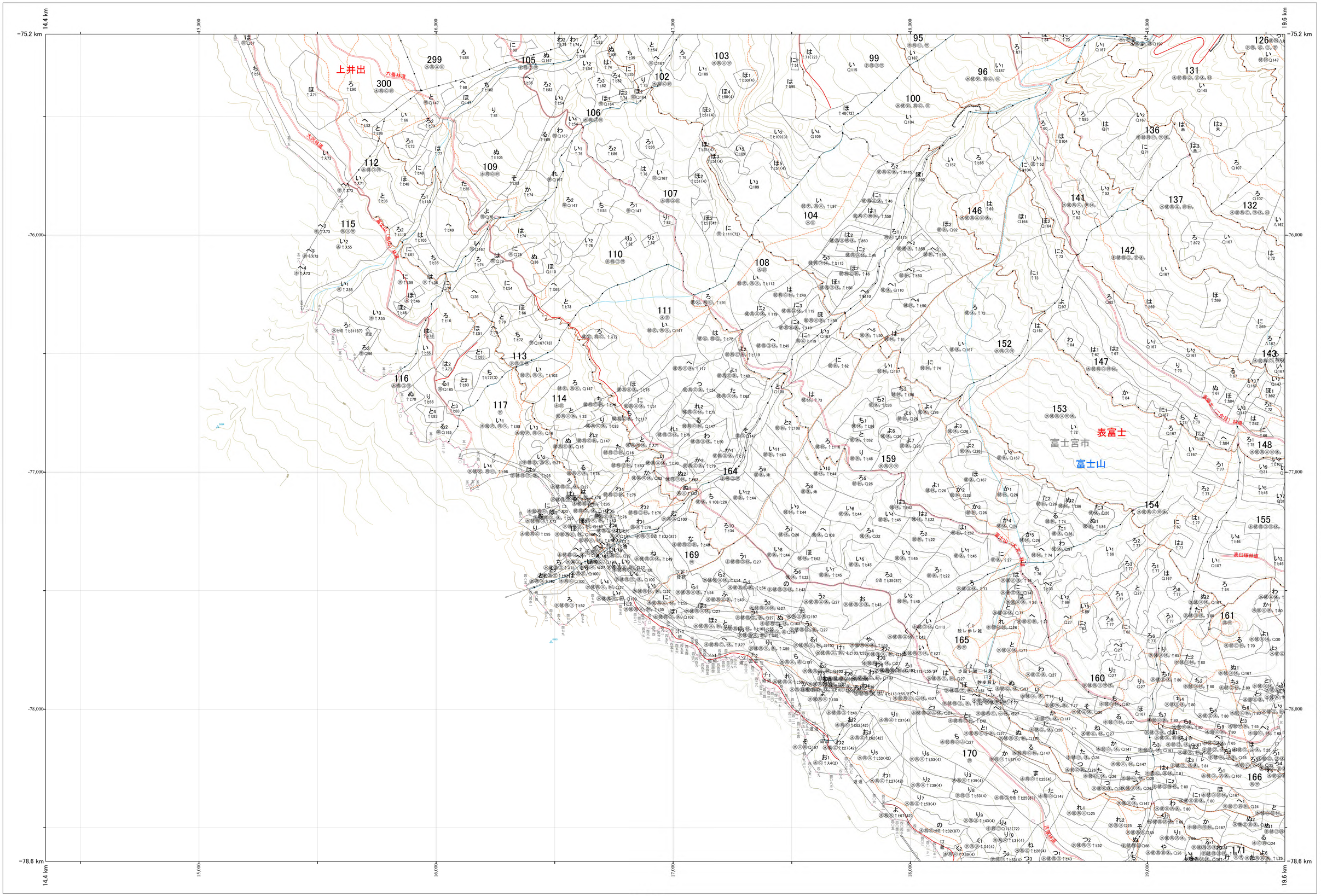
関東森林管理局　富士森林計画区
静岡森林管理署　基本図　13（全34）

第Ⅷ公共座標

7.64

富士　13

林班番号：0091,0095～0096,0099～0100,0102～0117,0131,0136～0137,0141～0142,0146～0147,0152～0155,0159～0161,0164～0166,0169～0171,0299～0300



1:5,000

0　100　200　300　400　500　1,000m

関東森林管理局　静岡森林管理署

富士　13

林班番号：0091,0095～0096,0099～0100,0102～0117,0131,0136～0137,0141～0142,0146～0147,0152～0155,0159～0161,0164～0166,0169～0171,0299～0300

令和七年度　第七次樹立

関東森林管理局　富士森林計画区
静岡森林管理署　基本図　14（全34）

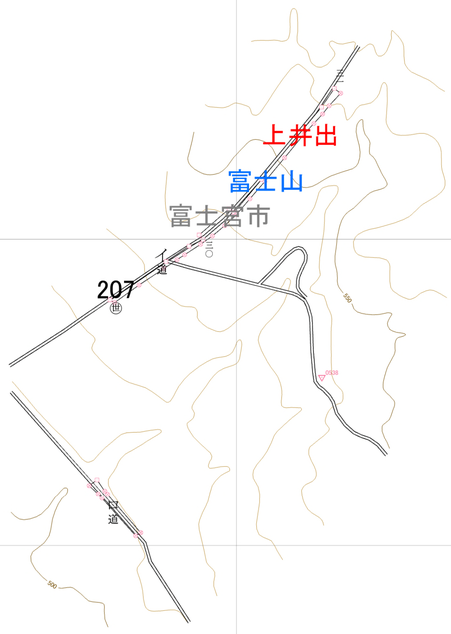
第Ⅷ公共座標

7.64

富士 14

林班番号：0207

12.7 km
13,000
14,000
15,000
16,000
16.3 km
−77.5 km
-78,000
-79,000
-80,000
-81,000
-82,000
−82.8 km



林班番号：0207

富士 14

関東森林管理局　静岡森林管理署

令和七年度　第七次樹立

1:5,000
0　100　200　300　400　500　1,000m

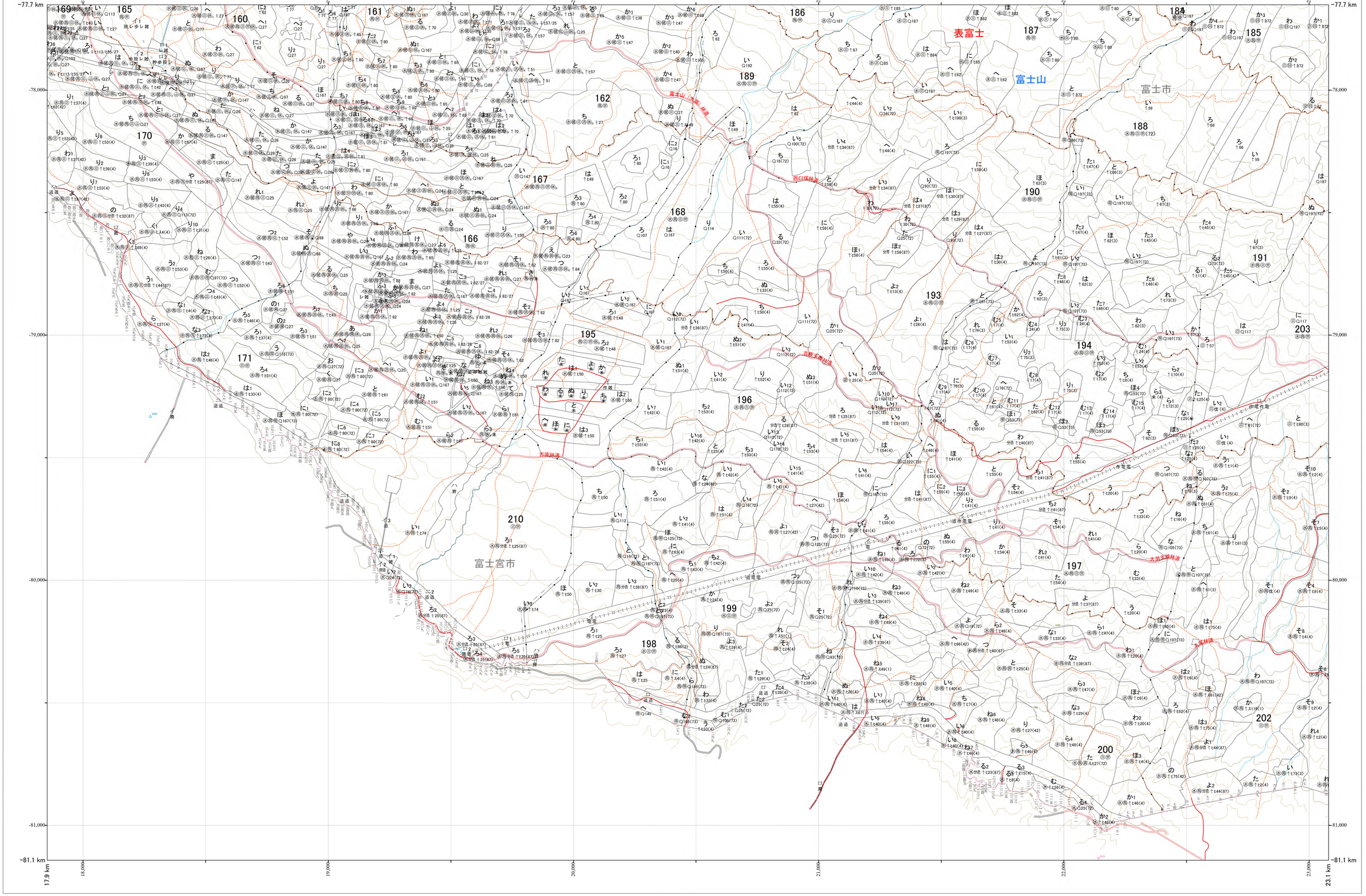
関東森林管理局　富士森林計画区
静岡森林管理署　基本図　15（全34）

第Ⅷ公共座標

7.63

富士 15

林班番号:0160～0162,0165～0168,0170～0171,0184～0191,0193～0200,0202～0203,0210



1:5,000

0　100　200　300　400　500　1,000m

関東森林管理局　静岡森林管理署

富士 15

林班番号:0160～0162,0165～0168,0170～0171,0184～0191,0193～0200,0202～0203,0210

令和七年度　第十次樹立

関東森林管理局　富士森林計画区
静岡森林管理署　基本図　16（全34）

第Ⅶ公共座標

7.62

富士 16

林班番号：0182,0184～0188,0190～0191,0193～0194,0196～0197,0200,0202～0203,0205,0470～0471,0478～0482

令和七年度　第七次樹立

関東森林管理局　静岡森林管理署

富士 16

林班番号：0182,0184～0188,0190～0191,0193～0194,0196～0197,0200,0202～0203,0205,0470～0471,0478～0482

1:5,000

0　100　200　300　400　500　1,000m

関東森林管理局　富士森林計画区
静岡森林管理署　基本図　17（全34）

第Ⅷ公共座標

7.59

富士 17

林班番号:0401～0441,0445,0447～0451

25.4 km　26,000　27,000　28,000　29,000　30,000　30.6 km

−87.9 km　−88,000　−89,000　−90,000　−91,000　−91.4 km

404　405　406　407　408　401　402　403　409　410　411　412　413　414　415　416　417　418　419　420　421　422　423　424　425　426　427　428　429　430　431　432　433　434　435　437　438　441　447　448　449

愛鷹山

沼津

沼津市

長泉町

富士山須走口線　富士山須走口線（旧）　大沢林道　大沢林道（旧）　本沢林道　須走口登山道　須走口登山道（旧）　須走口登山道（旧）

1:5,000

0　100　200　300　400　500　1,000m

関東森林管理局　静岡森林管理署

富士 17

林班番号:0401～0441,0445,0447～0451

令和七年度　第七次樹立

関東森林管理局　富士森林計画区
静岡森林管理署　基本図　18（全34）

第Ⅶ公共座標

7.59

富士 18

林班番号：0401～0409,0411～0416,0419～0453,0456～0457

令和七年度　第七次計画

関東森林管理局　静岡森林管理署

富士 18

林班番号：0401～0409,0411～0416,0419～0453,0456～0457

1:5,000

0　100　200　300　400　500　1,000m

関東森林管理局　富士森林計画区
静岡森林管理署　基本図　19（全34）

第Ⅶ公共座標

7.59

19 富士

林班番号：0420～0424,0426～0446,0450～0451

28.9 km　29,000　30,000　31,000　32,000　33,000　34,000　34.1 km

-86.9 km　-87,000　-88,000　-89,000　-90,000　-90.4 km

御殿場

愛鷹山　451

長泉町

沼津

沼津市

裾野市

細野沢

452　450　436　433　437　435　434　445　441　446　430　429　442　444　440　425　432　438　439　426　428　431　424　443　422　420　421　427　423　419　416　417　418

モグラ上林道　愛鷹（細野沢）林道　細野支線林道　須山支線林道　愛鷹（須山）林道　愛鷹（須山）支線林道　愛鷹（須山）第一林道　愛鷹（須山）第二林道

1:5,000

0　100　200　300　400　500　1,000m

関東森林管理局　静岡森林管理署

富士　19

林班番号：0420～0424,0426～0446,0450～0451

令和七年度　第七次樹立

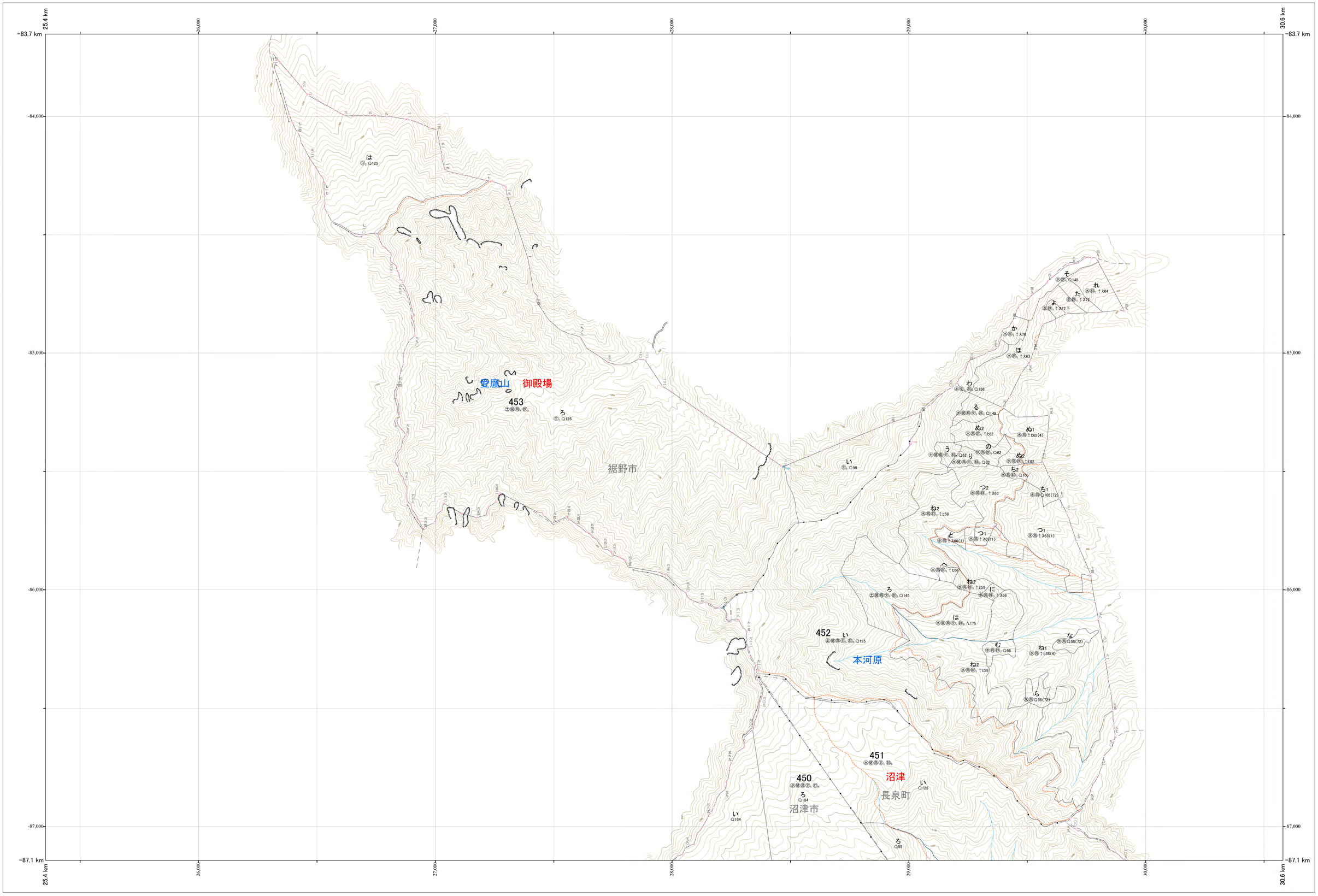
関東森林管理局　富士森林計画区
静岡森林管理署　基本図　20（全34）

第Ⅷ公共座標

7.60

20 土置

林班番号：0435～0436,0449～0453



1:5,000

0　100　200　300　400　500　1,000m

関東森林管理局　静岡森林管理署

富士　20

林班番号：0435～0436,0449～0453

令和七年度　第七次樹立