関東森林管理局　上越森林計画区
上越森林管理署　基本図　51（全76）

第Ⅷ公共座標

8.25

上越　51

林班番号：0094～0097

109.2 km
109,000
108,000
107,000
106,000
105.7 km
−51 km
−50,000
−49,000
−48,000
−47,000
−46,000
−45.8 km

94
95
96
97
98

千丈ケ原
栗倉・阿弥陀山
糸魚川
糸魚川市
来海沢・阿弥陀山
御前山・阿弥陀山
上野・駒ケ岳

1:5,000
0　100　200　300　400　500　1,000m

関東森林管理局　上越森林管理署

上越　51

林班番号：0094～0097

令和七年度　第七次樹立

関東森林管理局　上越森林計画区
上越森林管理署　基本図　52（全76）

第Ⅷ公共座標

8.24

上越 52

林班番号：00097～00098

106.4 km
106,000
105,000
104,000
103,000
102.9 km
~51 km
~50,000
~49,000
~48,000
~47,000
~46,000
~45.8 km

97
98

御前山・阿弥陀山
糸魚川
来海沢・阿弥陀山
糸魚川市
上野・駒ケ岳
上沢・駒ケ岳
大神堂・駒ケ岳
山寺・駒ケ岳
雨飾山

1:5,000
0　100　200　300　400　500　1,000m

関東森林管理局　上越森林管理署

上越 52

林班番号：00097～00098

令和七年度　第七次樹計

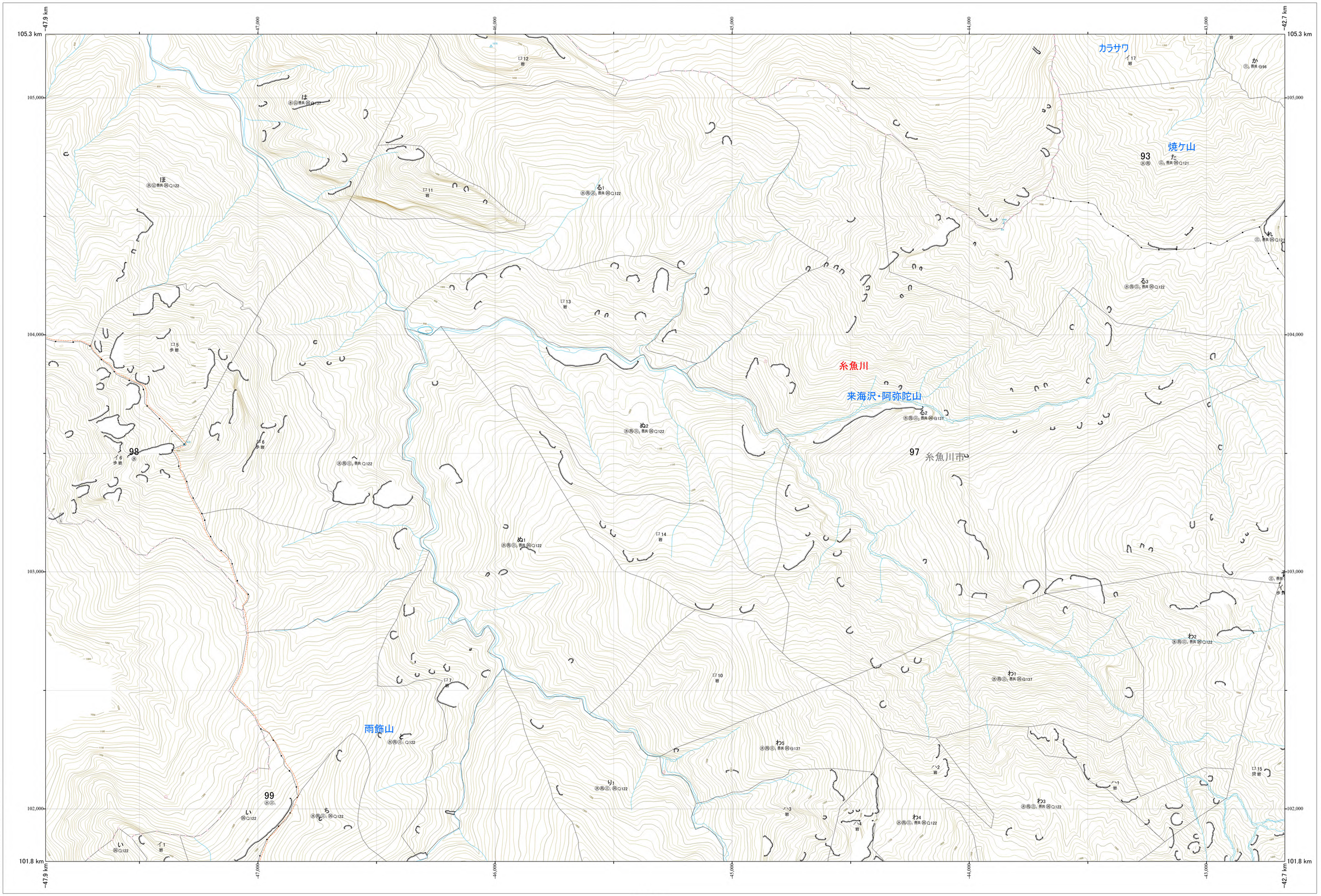
関東森林管理局　上越森林計画区
上越森林管理署　基本図　53（全76）

第Ⅷ公共座標

8.24

上越　53

林班番号：0093,0097～0098



1:5,000

0　100　200　300　400　500　1,000m

関東森林管理局　上越森林管理署

上越　53

林班番号：0093,0097～0098

令和七年度　第七次樹立

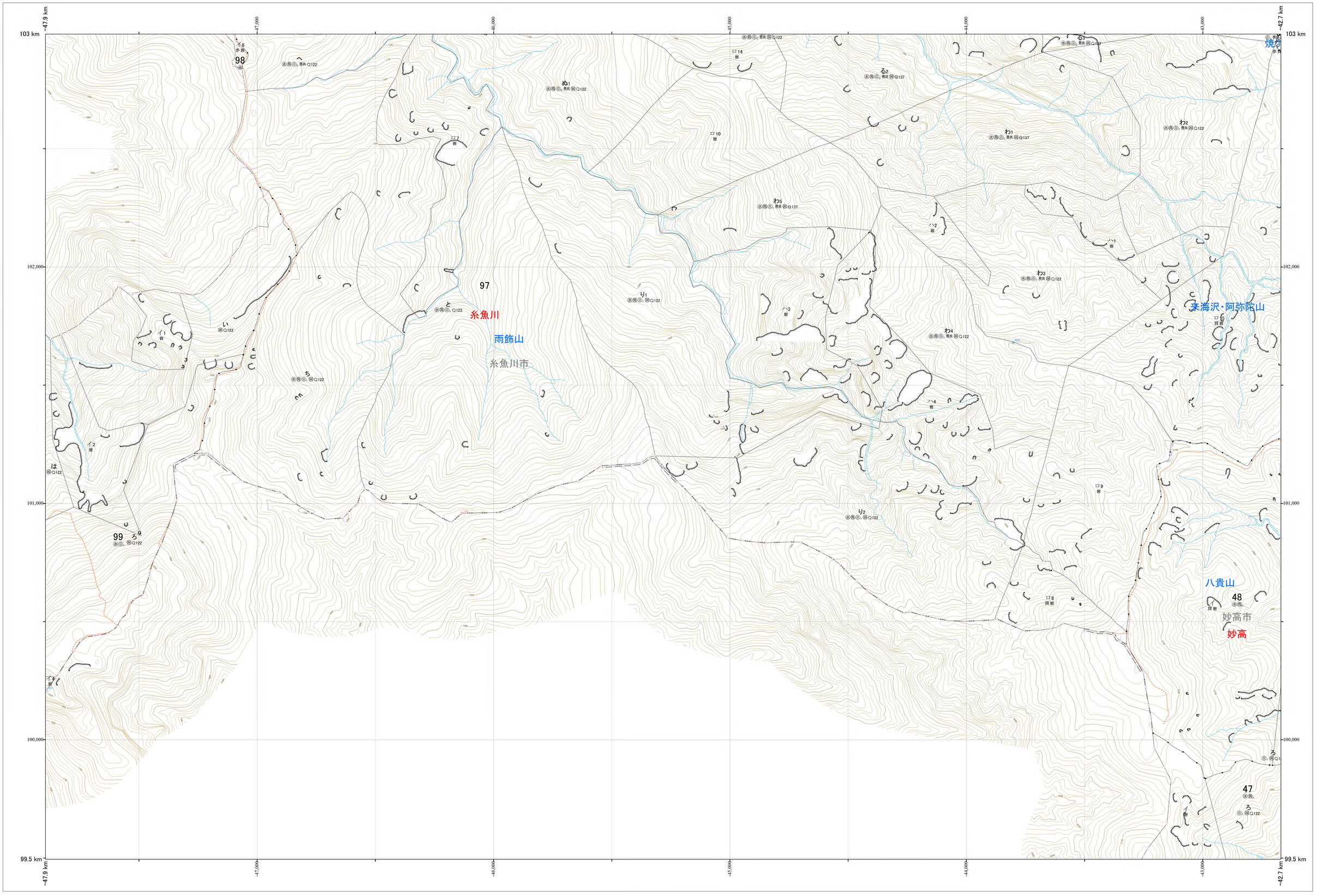
関東森林管理局　上越森林計画区
上越森林管理署　基本図　54（全76）

第Ⅷ公共座標

8.23

上越 54

林班番号：0048,0097,0099



1:5,000

0　100　200　300　400　500　1,000m

関東森林管理局　上越森林管理署

上越 54

林班番号：0048,0097,0099

令和七年度　第七次樹立

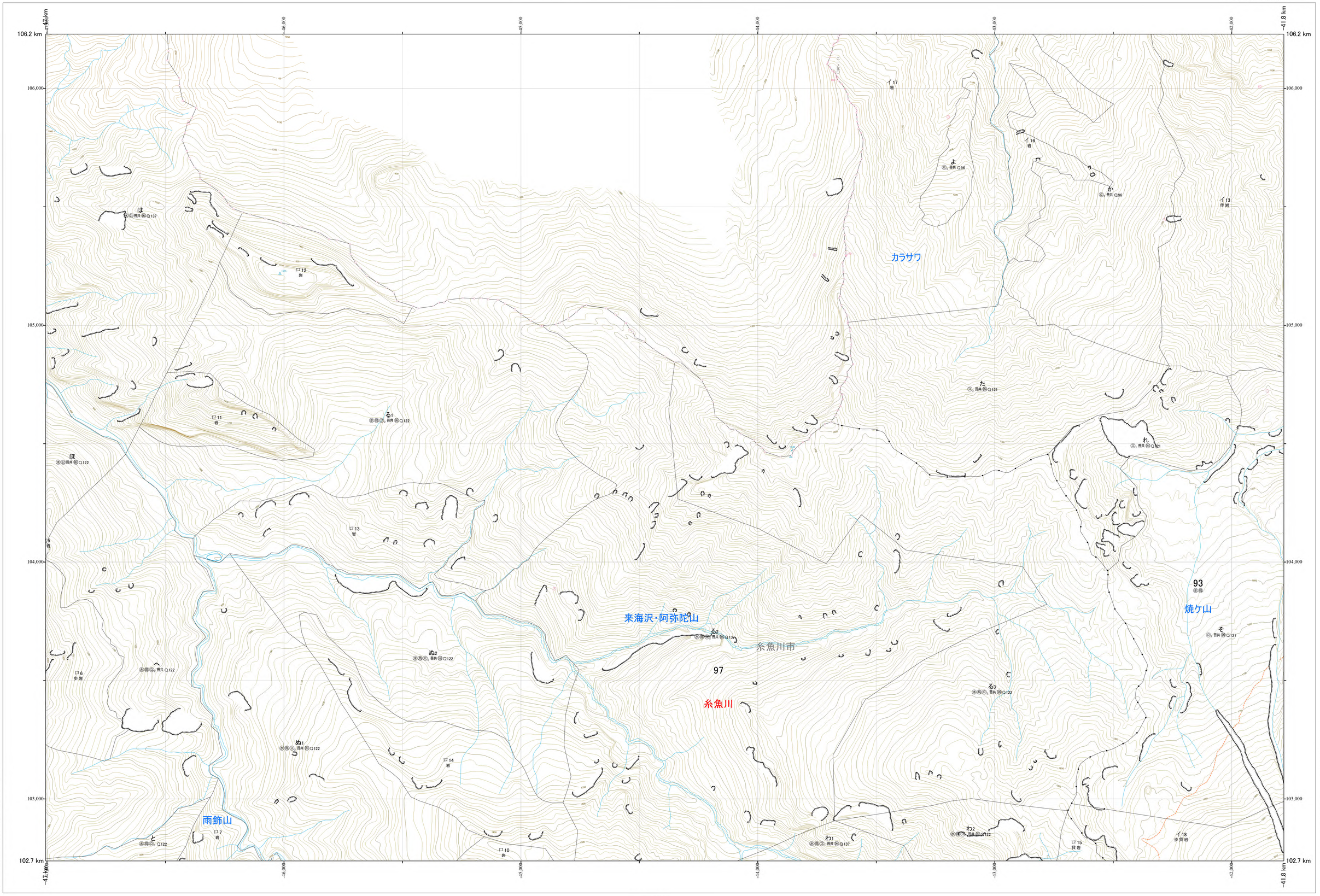
関東森林管理局　上越森林計画区
上越森林管理署　基本図　55（全76）

第Ⅷ公共座標

8.24

上越 55

林班番号：0093,0097



1:5,000

0　100　200　300　400　500　1,000m

関東森林管理局　上越森林管理署

上越 55

林班番号：0093,0097

令和七年度　第十次樹立

関東森林管理局　上越森林計画区
上越森林管理署　基本図　56（全76）

第Ⅷ公共座標

8.23

上越 56

林班番号：0048～0049,0093,0097,0099

来海沢・阿弥陀山
焼ケ山
糸魚川
糸魚川市
雨飾山
妙高市
妙高
八貴山

97
93
99
49
48

103.9 km
100.5 km
-41.4 km
-46,000
-45,000
-44,000
-43,000
-42,000
-41.8 km
103,000
102,000
101,000

1:5,000
0 100 200 300 400 500 1,000m

関東森林管理局　上越森林管理署

上越 56

林班番号：0048～0049,0093,0097,0099

令和七年度 第七次樹立

関東森林管理局　上越森林計画区
上越森林管理署　基本図　57（全76）

第Ⅷ公共座標

8.24

上越 57

林班番号：0097～0098

105.9 km　51.7 km　51,000　50,000　49,000　48,000　47,000　46.5 km

105,000　104,000　103,000

102.4 km

上野・駒ケ岳　上沢・駒ケ岳　大神堂・駒ケ岳　山寺・駒ケ岳　雨飾山　糸魚川　糸魚川市　御前山・阿弥陀山　来海沢・阿弥陀山

97　98

1:5,000
0　100　200　300　400　500　1,000m

関東森林管理局　上越森林管理署

上越 57

林班番号：0097～0098

令和七年度　第七次樹立

関東森林管理局　上越森林計画区
上越森林管理署　基本図　58（全76）

第Ⅷ公共座標

8.24

上越　58

林班番号：0097～0099

来海沢・阿弥陀山

雨飾山

糸魚川

糸魚川市

98

97

99

103.3 km
102.000
101.000
100.000
99.8 km
−51.1 km
51,000
50,000
49,000
48,000
47,000
46,000
−45.9 km

1:5,000
0　100　200　300　400　500　1,000m

関東森林管理局　上越森林管理署

上越　58

林班番号：0097～0099

令和七年度　第七次樹立

関東森林管理局　上越森林計画区
上越森林管理署　基本図　59（全76）

第Ⅷ公共座標

8.22

上越 59

林班番号:0101～0103

103

山ノ坊・蓮華山

101

100

102

糸魚川

糸魚川市

大所・蓮華山

1:5,000

0　100　200　300　400　500　1,000m

関東森林管理局　上越森林管理署

上越 59

林班番号:0101～0103

令和七年度　第七次樹立

関東森林管理局　上越森林計画区
上越森林管理署　基本図　60（全76）

第Ⅷ公共座標

8.22

上越 60

林班番号：0100～0102

1:5,000

0　100　200　300　400　500　1,000m

関東森林管理局　上越森林管理署

令和七年度　第七次樹立