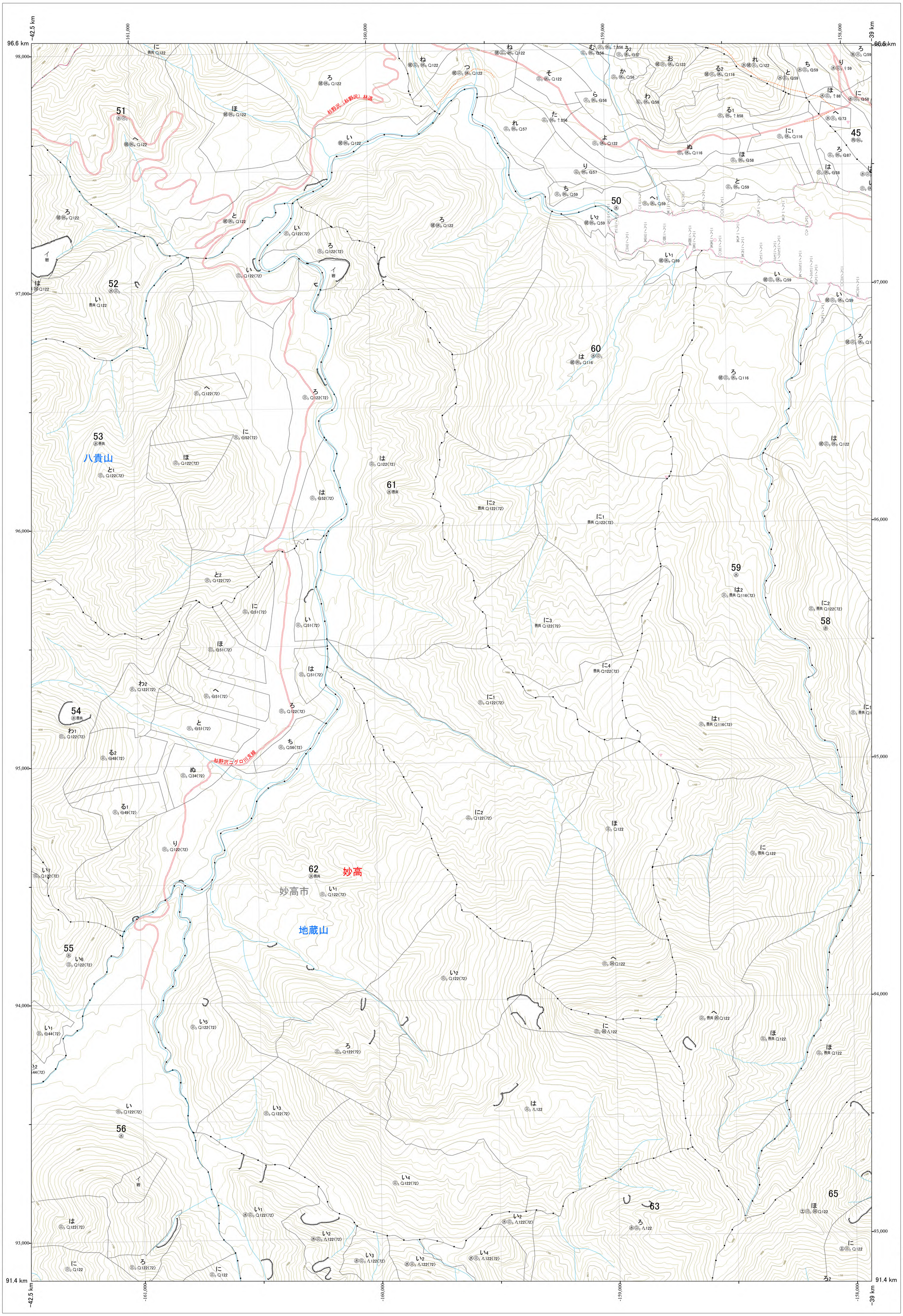
関東森林管理局　上越森林計画区
上越森林管理署　基本図　31（全76）

第Ⅷ公共座標　8.20

上越 31

林班番号：0045,0050～0056,0058～0063,0065



1:5,000
0 100 200 300 400 500 1,000m

関東森林管理局　上越森林管理署

令和七年度　第七次樹立

関東森林管理局　上越森林計画区
上越森林管理署　基本図　32（全76）

第Ⅷ公共座標

8.20

上越　32

林班番号：0057～0059,0064～0065

94.4 km　−40 km　−39,000　−38,000　−37,000　−36,000　−35,000　−34.7 km

94,000　93,000　92,000　91,000

90.9 km

60　61　62　63　64　65　57　58　59

地蔵山

妙高

妙高市

妙高山（火沢）林道

火沢林道火沢支線

1:5,000

0　100　200　300　400　500　1,000m

関東森林管理局　上越森林管理署

上越　32

林班番号：0057～0059,0064～0065

令和七年度　第七次樹立

関東森林管理局　上越森林計画区
上越森林管理署　基本図　33（全76）

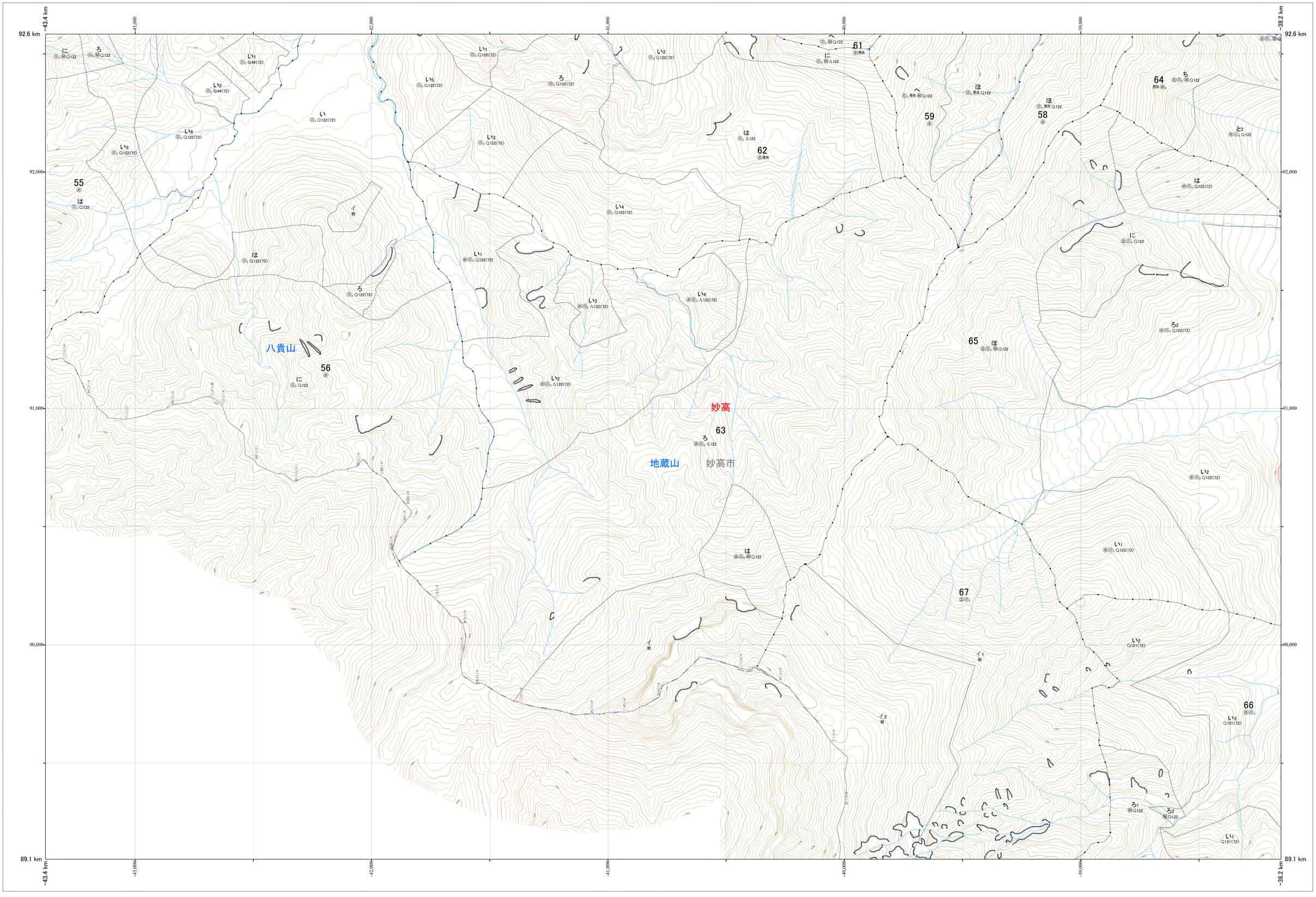
第Ⅷ公共座標

8.20

上越 33

林班番号：0056,0058～0059,0062～0063,0065,0067

令和七年度　第七次樹立



1:5,000

0　100　200　300　400　500　1,000m

林班番号：0056,0058～0059,0062～0063,0065,0067

関東森林管理局　上越森林管理署

上越 33

関東森林管理局　上越森林計画区
上越森林管理署　基本図　34（全76）

第Ⅷ公共座標

8.19

上越　34

林班番号：0058～0059,0061～0067

林班番号：0058～0059,0061～0067

妙高市

地蔵山

妙高

杉野沢（米沢）林道

米原林道水沢支線

1:5,000

0　100　200　300　400　500　1,000m

関東森林管理局　上越森林管理署

上越　34

令和七年度　第七次樹立

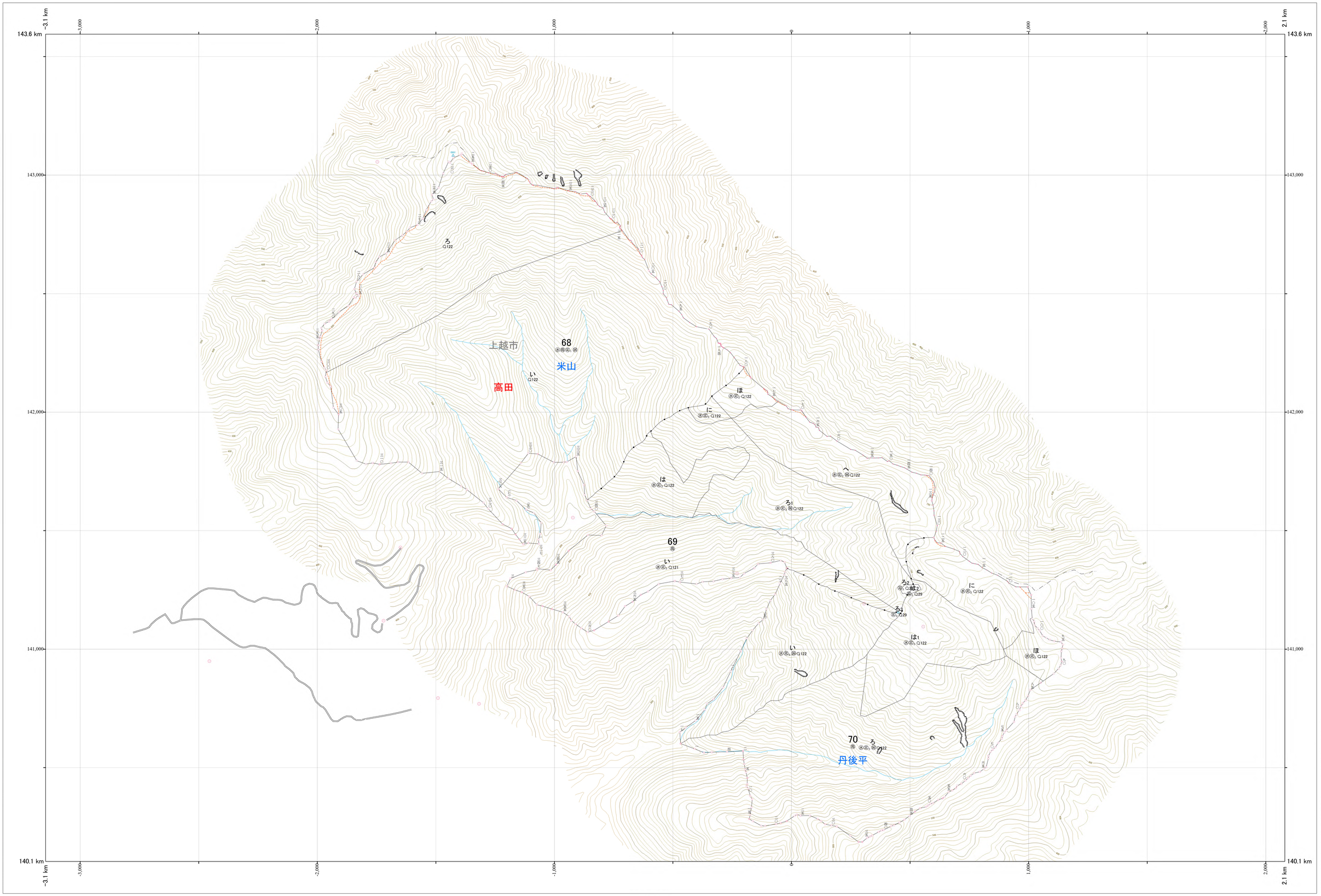
関東森林管理局　上越森林計画区
上越森林管理署　基本図　35（全76）

第Ⅷ公共座標

8.27

上越 35

林班番号：0068～0070



1:5,000

0　100　200　300　400　500　1,000m

関東森林管理局　上越森林管理署

上越 35

林班番号：0068～0070

令和七年度　第十次樹立

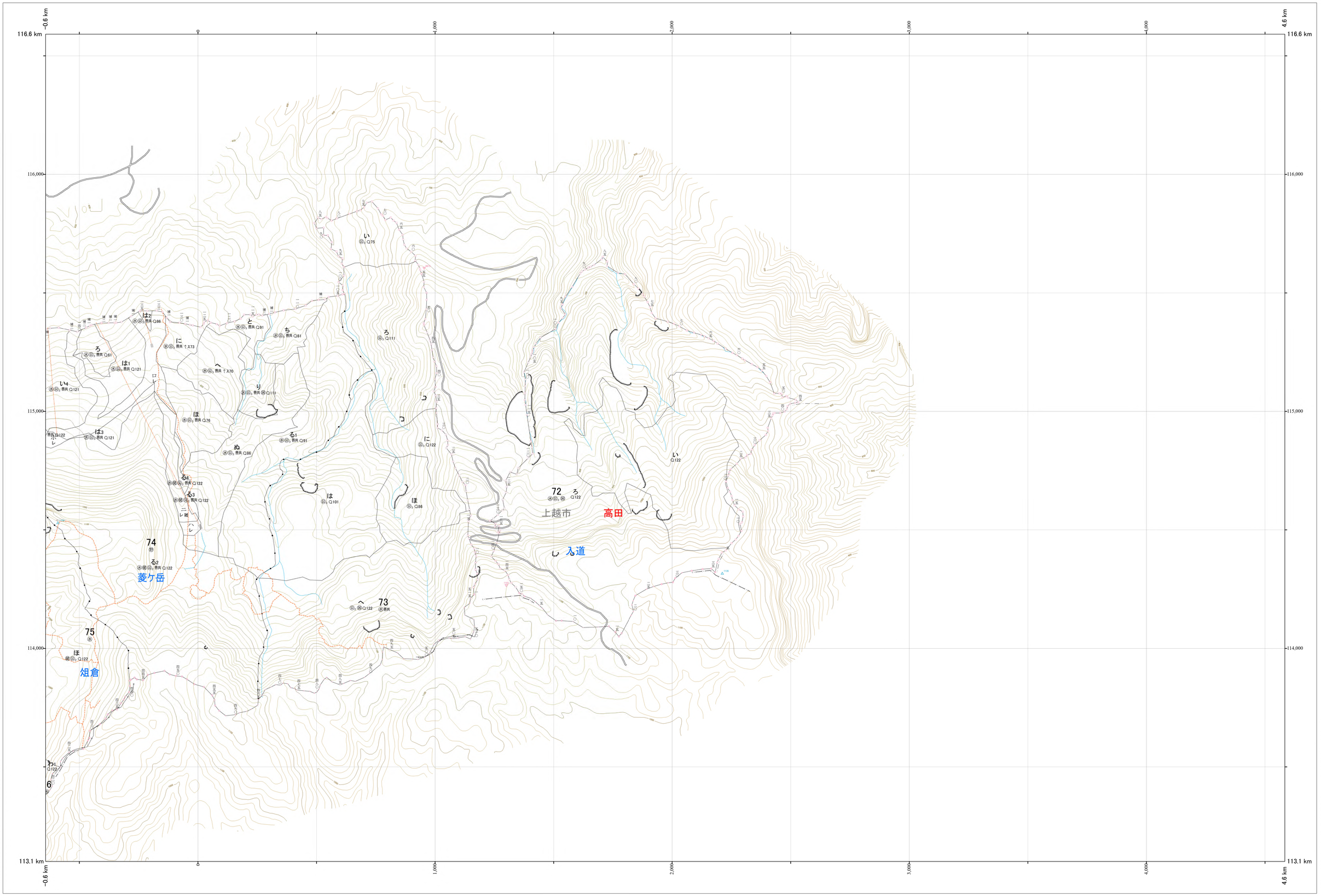
関東森林管理局　上越森林計画区
上越森林管理署　基本図　36（全76）

第Ⅷ公共座標

8.20

上越 36

林班番号：0072～0075



1:5,000

0　100　200　300　400　500　1,000m

関東森林管理局　上越森林管理署

上越 36

林班番号：0072～0075

令和七年度　第七次樹立

関東森林管理局　上越森林計画区
上越森林管理署　基本図　37（全76）

第Ⅷ公共座標

8.20

上越 37

林班番号：0072～0078

-3.6 km　-3,000　-2,000　-1,000　0　1,000　1.7 km

116.1 km　116,000　115,000　114,000　113,000　112.6 km

上越市

高田　菱ケ岳

74

73

72

入道

75

俎倉

76

棚広・深山

77

78

宇津俣・深山

1:5,000

0　100　200　300　400　500　1,000m

関東森林管理局　上越森林管理署

上越 37

林班番号：0072～0078

令和七年度　第七次樹立

関東森林管理局　上越森林計画区
上越森林管理署　基本図　38（全76）

第Ⅷ公共座標

8.21

上越 38

林班番号：0076～0077

-6.6 km　-6,000　-5,000　-4,000　-3,000　-2,000　-1.4 km

116.8 km　116,000　115,000　114,000　113.3 km

宇津俣・深山

棚広・深山

俎倉

高田

上越市

1:5,000

0　100　200　300　400　500　1,000m

関東森林管理局　上越森林管理署

上越 38

林班番号：0076～0077

令和七年度　第七次樹立

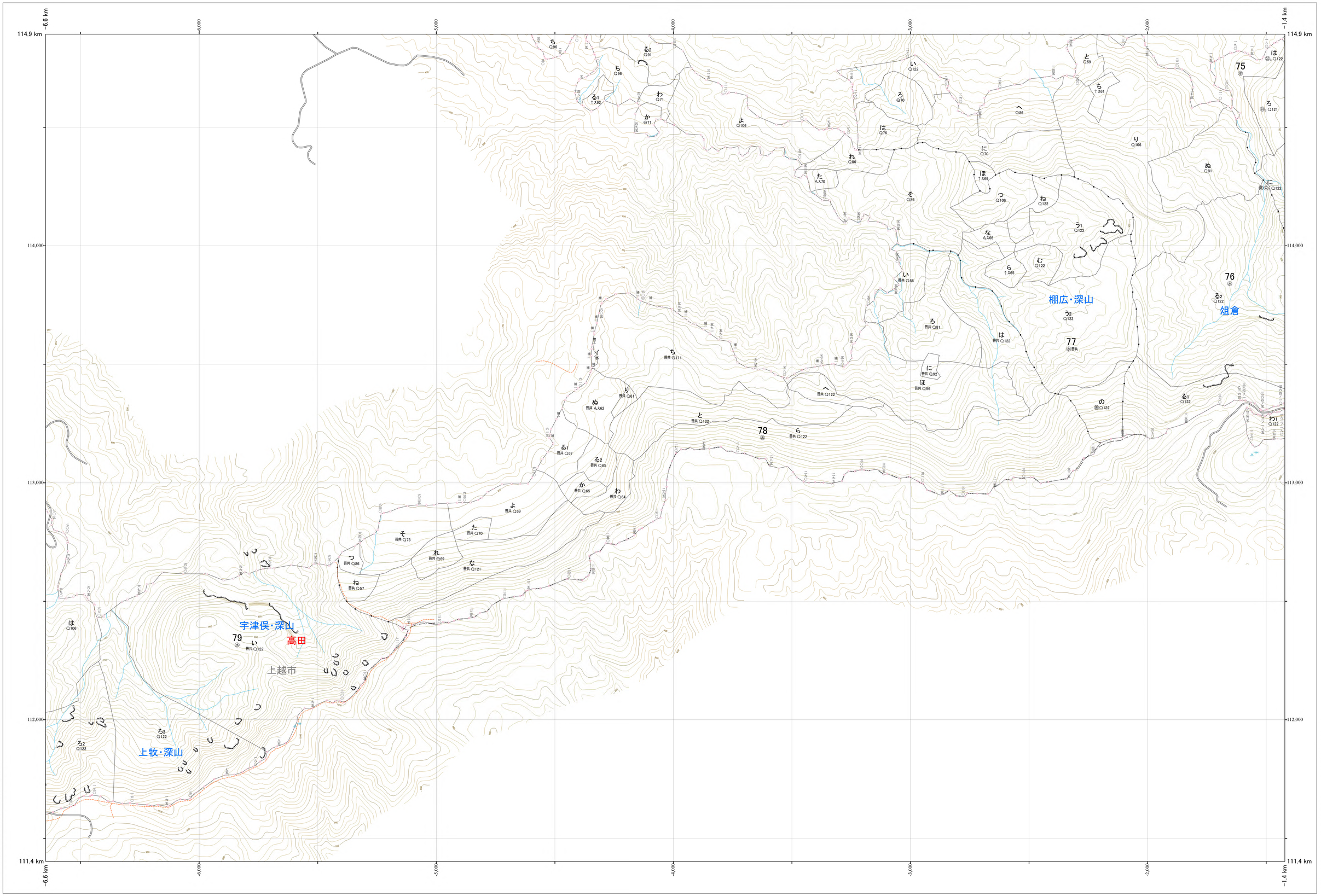
関東森林管理局　上越森林計画区
上越森林管理署　基本図　39（全76）

第Ⅷ公共座標

8.20

上越　39

林班番号：0076～0079



1:5,000

0　100　200　300　400　500　1,000m

林班番号：0076～0079

令和七年度　第七次樹立

関東森林管理局　上越森林管理署

上越　39

関東森林管理局　上越森林計画区
上越森林管理署　基本図　40（全76）

第Ⅷ公共座標

8.20

上越　40

林班番号：0078～0081

-8.7 km　-8,000　-7,000　-6,000　-5,000　-4,000　-3.4 km

114.1 km / 114,000 / 113,000 / 112,000 / 111,000 / 110.6 km

上越市

上牧・深山

宇津俣・深山

梨平・深山

青柳・深山

80 高田

78

79

81

1:5,000

0　100　200　300　400　500　1,000m

関東森林管理局　上越森林管理署

上越　40

林班番号：0078～0081

令和七年度　第七次樹立