関東森林管理局 利根上流森林計画区
利根沼田森林管理署 基本図 111 （全187）

第Ⅸ区公共座標

8.05

林班番号:0225,0246～0254,0301～0303

利根上流 111

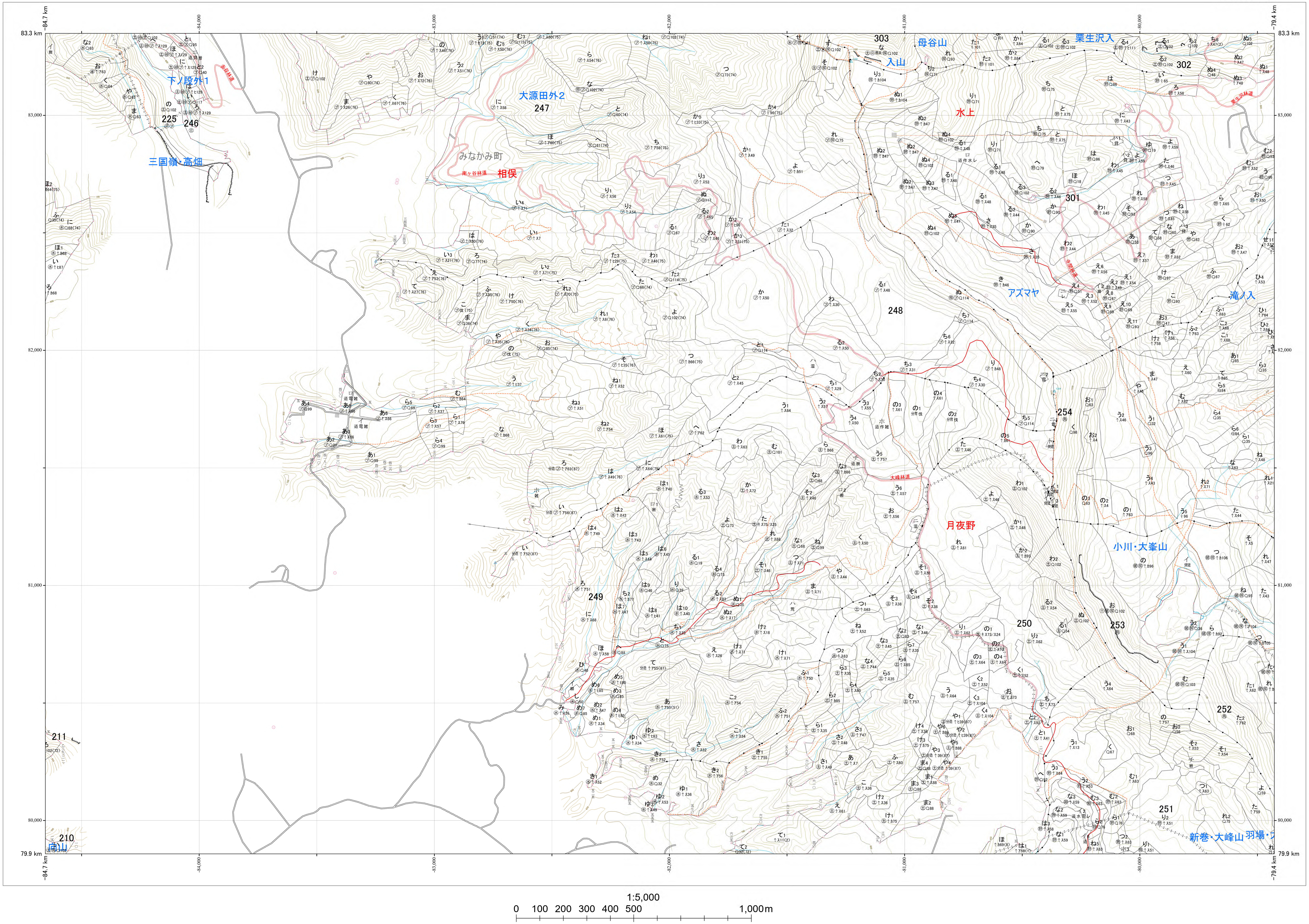
83.3 km
79.9 km
-84.7 km
-79.4 km
-84,000
-83,000
-82,000
-81,000
-80,000
83,000
82,000
81,000
80,000
下ノ段外1
225
246
三国領・高畑
大源田外2
247
みなかみ町
相俣
南ヶ谷林道
母谷山
入山
303
水上
栗生沢入
栗生沢林道
302
301
248
アズマヤ
滝ノ入
254
大峰林道
月夜野
小川・大峯山
249
250
253
252
251
211
210
新巻・大峰山
羽場・
1:5,000
0 100 200 300 400 500 1,000m

利根上流 111

林班番号:0225,0246～0254,0301～0303

関東森林管理局 利根沼田森林管理署

令和七年度 第七次樹立

関東森林管理局　利根上流森林計画区
利根沼田森林管理署　基本図　112　（全187）

第Ⅸ公共座標

8.04

林班番号:0248～0254,0301

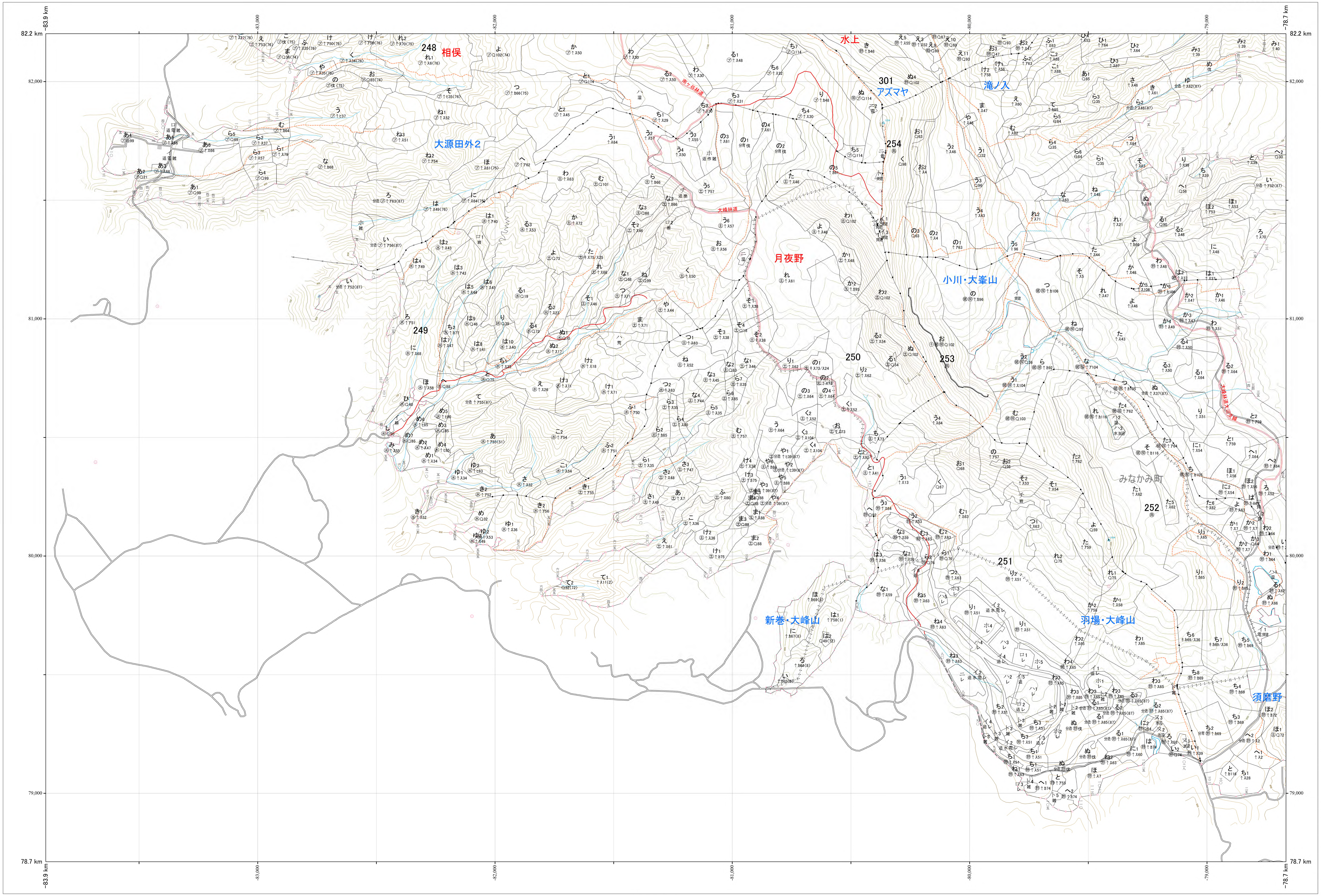
82.2 km
82,000
81,000
80,000
79,000
78.7 km
-83.9 km
-83,000
-82,000
-81,000
-80,000
-79,000
-78.7 km
248
相俣
大源田外2
水上
301
アズマヤ
滝ノ入
254
月夜野
小川・大峯山
249
250
253
大峰林道
みなかみ町
252
251
新巻・大峰山
羽場・大峰山
須磨野

利根上流　112

林班番号:0248～0254,0301

令和七年度　第七次樹立

利根上流　112

関東森林管理局　利根沼田森林管理署

1:5,000

0　100　200　300　400　500　1,000m

関東森林管理局　利根上流森林計画区
利根沼田森林管理署　基本図　113（全187）

第Ⅸ公共座標　8.04

利根上流　113

林班番号:0248～0254,0301～0302

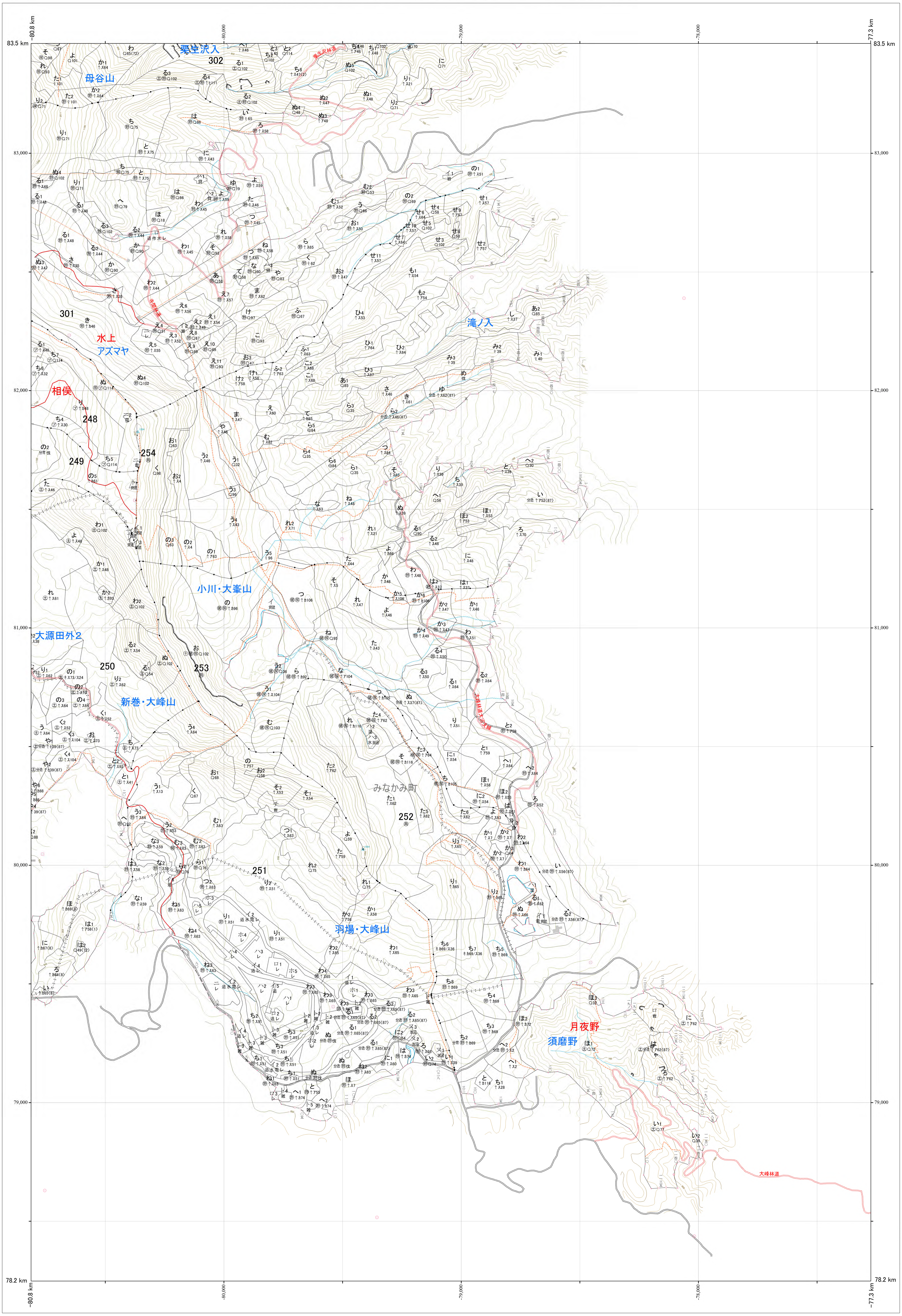
83.5 km
83,000
82,000
81,000
80,000
79,000
78.2 km
-80.8 km
-80,000
-79,000
-78,000
-77.3 km
栗生沢入
302
栗生沢林道
母谷山
301
水上
アズマヤ
相俣
248
249
254
滝ノ入
小川・大峯山
大源田外2
250
253
新巻・大峯山
みなかみ町
252
251
羽場・大峰山
月夜野
須磨野
大峰林道

林班番号:0248～0254,0301～0302

1:5,000
0　100　200　300　400　500　1,000m

利根上流　113

関東森林管理局　利根沼田森林管理署

令和七年度　第七次樹立

関東森林管理局　利根上流森林計画区
利根沼田森林管理署　基本図　114　（全187）

第IX公共座標　8.02

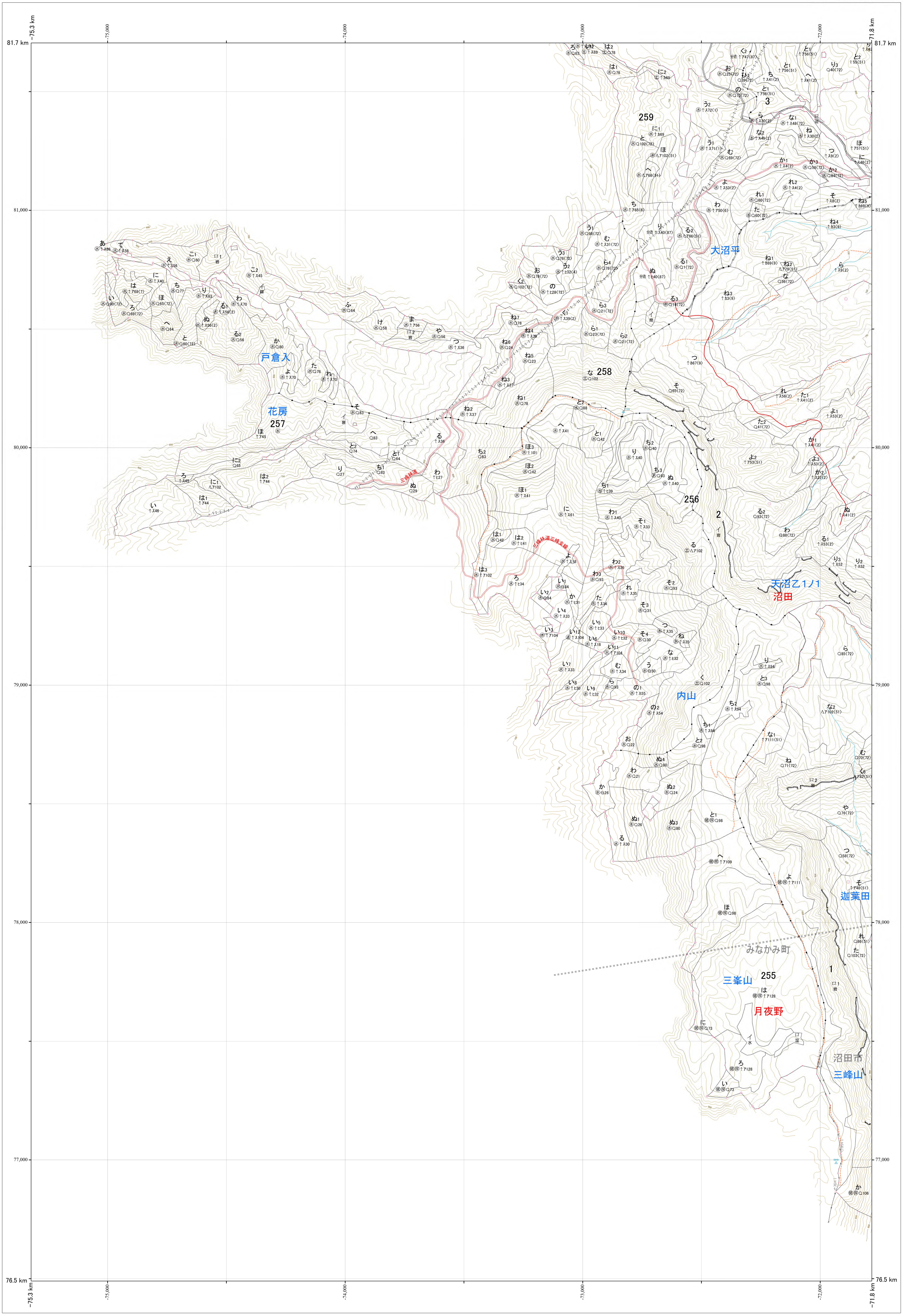
-75.3 km
-75,000
-74,000
-73,000
-72,000
-71.8 km
81.7 km
81,000
80,000
79,000
78,000
77,000
76.5 km
259
3
大沼平
戸倉入
258
花房
257
三鳥林道
256
2
三鳥林道三峰支線
天沼乙1ノ1
沼田
内山
迦葉田
みなかみ町
1
三峯山
255
月夜野
沼田市
三峰山

利根上流　114

林班番号:0001～0003,0255～0259

林班番号:0001～0003,0255～0259

利根上流　114

関東森林管理局　利根沼田森林管理署

令和七年度　第七次樹立

1:5,000

0　100　200　300　400　500　1,000m

関東森林管理局　利根上流森林計画区
利根沼田森林管理署　基本図　115　（全187）

第Ⅸ公共座標

利根上流　115

林班番号：0002～0004,0258～0263,0381

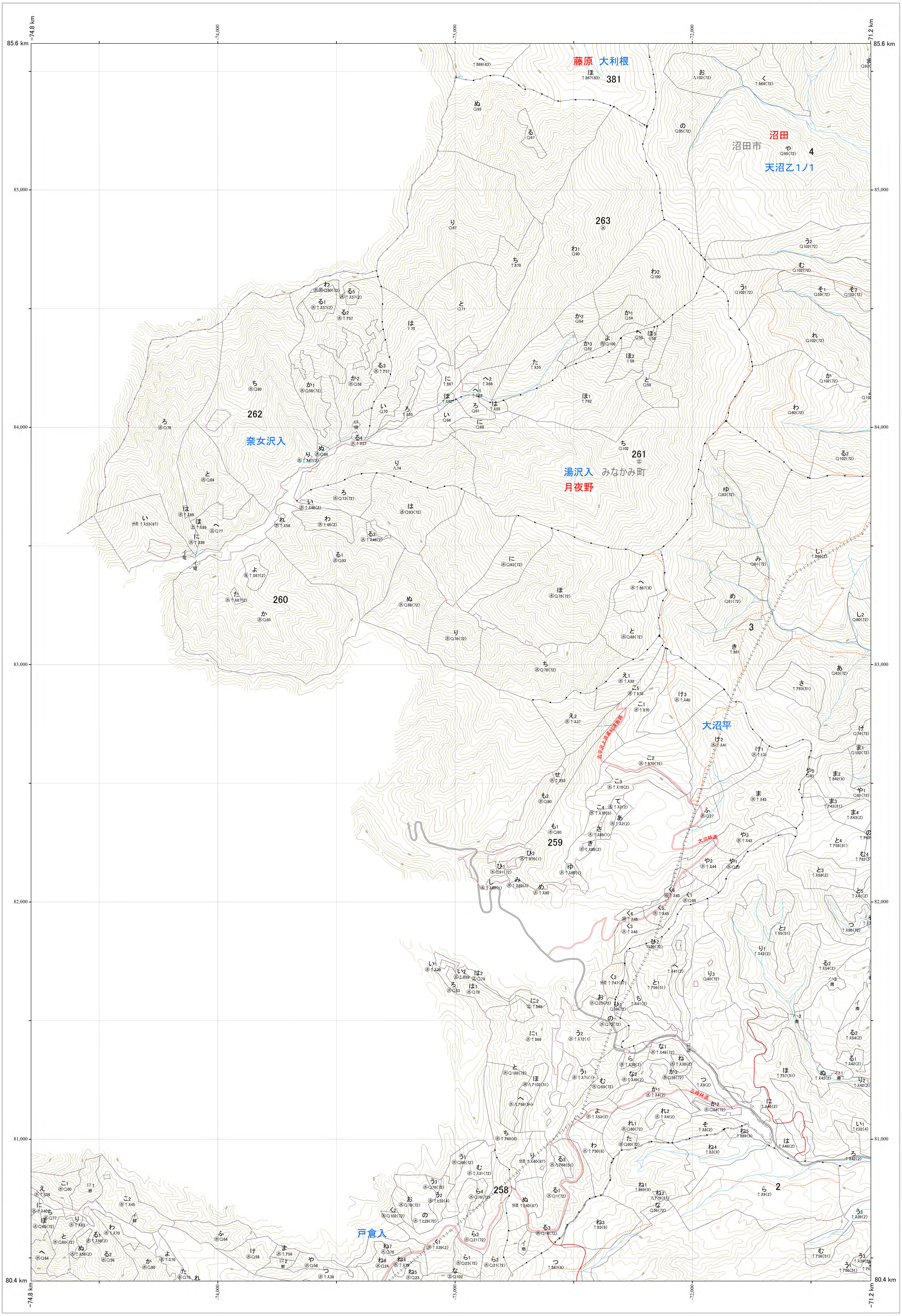

8.03
85.6 km
−74.8 km
−74,000
−73,000
−72,000
−71.2 km
藤原　大利根
381
沼田
沼田市
天沼乙1ノ1
4
263
262
奈女沢入
261
湯沢入　みなかみ町
月夜野
260
3
大沼平
259
258
2
戸倉入
85,000
84,000
83,000
82,000
81,000
80.4 km

林班番号：0002～0004,0258～0263,0381

関東森林管理局　利根沼田森林管理署

利根上流　115

令和七年度　第七次樹立

1:5,000

0　100　200　300　400　500　1,000m

関東森林管理局　利根上流森林計画区
利根沼田森林管理署　基本図　116（全187）

第Ⅸ公共座標　8.05

利根上流　116

林班番号:0246～0250,0254,0301～0305

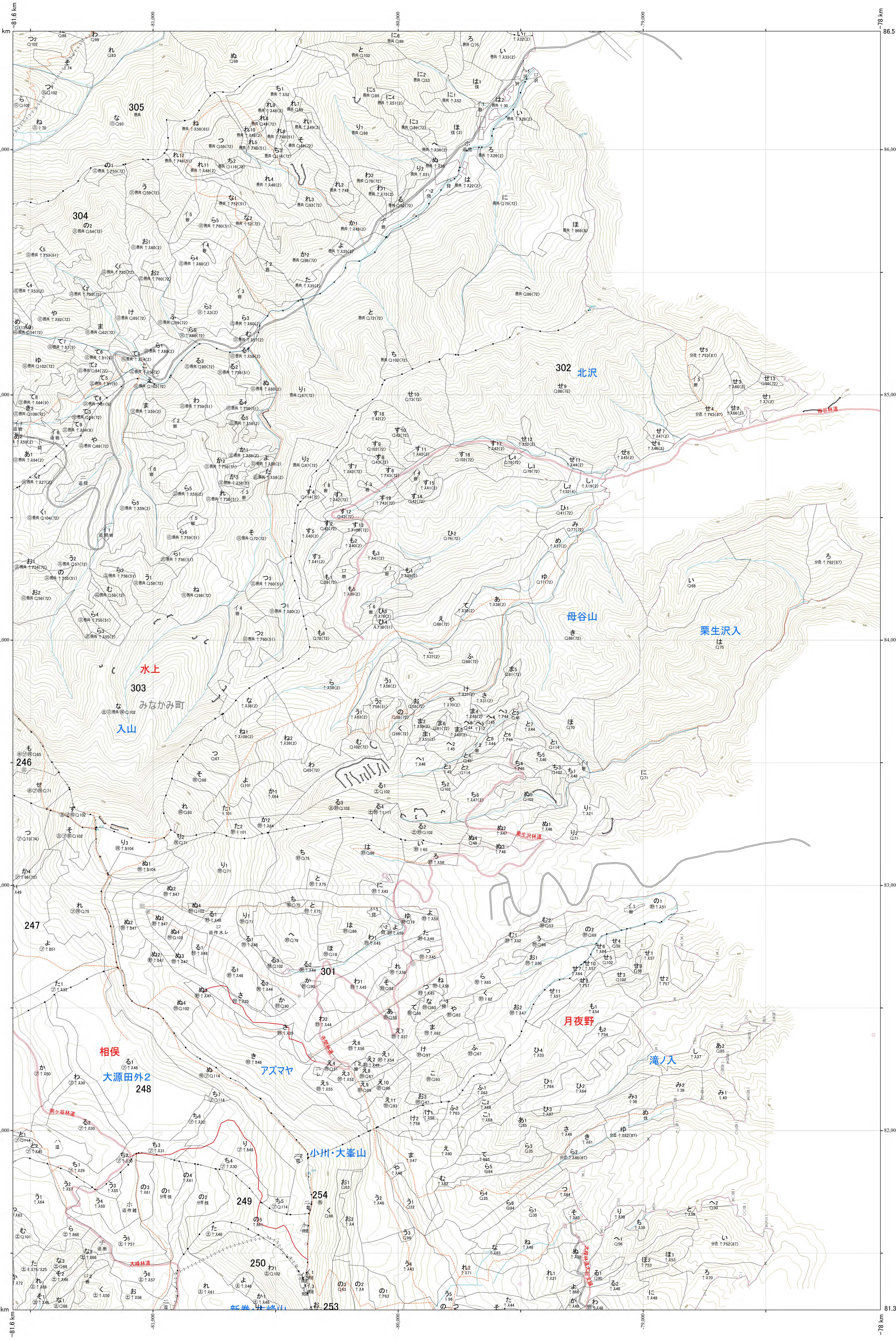

-81.6 km
-81,000
-80,000
-79,000
-78 km
86.5 km
86,000
85,000
84,000
83,000
82,000
81.3 km
305
304
303
302
301
246
247
248
249
250
253
254
北沢
母谷林道
母谷山
栗生沢入
栗生沢林道
水上
みなかみ町
入山
相俣
大源田外2
アズマヤ
寺間林道
小川・大峯山
月夜野
滝ノ入
南ヶ谷林道
大峰林道
大峰林道大沼支線

1:5,000

0　100　200　300　400　500　　1,000m

林班番号:0246～0250,0254,0301～0305

利根上流　116

関東森林管理局　利根沼田森林管理署

令和七年度　第七次樹立

関東森林管理局 利根上流森林計画区
利根沼田森林管理署 基本図 117 （全187）

第Ⅸ公共座標

8.05

利根上流 117

林班番号:0244～0247,0254,0301～0307


87.8 km
87,000
86,000
85,000
84,000
83,000
82.6 km
−82.5 km
−82,000
−81,000
−80,000
−79.9 km
244
306
305
245
304
307
富士山
馬沢
302
北沢
大源田外2
相俣
246
入山
水上
303
みなかみ町
母谷山
栗生沢入
247
アズマヤ
301
248
25
滝ノ入
月夜野

1:5,000

0 100 200 300 400 500 1,000m

林班番号:0244～0247,0254,0301～0307

関東森林管理局 利根沼田森林管理署

利根上流 117

令和七年度 第七次樹立

関東森林管理局　利根上流森林計画区
利根沼田森林管理署　基本図　118（全187）

8.06

第Ⅸ公共座標

利根上流　118

林班番号:0243〜0244,0304〜0308,0311〜0313



89.8 km
-82.7 km
-82,000
-81,000
-80,000
-79,000
-78,000
-77.5 km
89,000
88,000
87,000
86.3 km
富士山
水上
308
みなかみ町
307
306
入山
243
244
大源田外2
相俣
305
304
303
311
312
313
馬沢

1:5,000

0　100　200　300　400　500　1,000m

林班番号:0243〜0244,0304〜0308,0311〜0313

利根上流　118

関東森林管理局　利根沼田森林管理署

令和七年度　第七次樹立

関東森林管理局　利根上流森林計画区
利根沼田森林管理署　基本図　119（全187）

第Ⅸ公共座標

8.07

利根上流　119

林班番号:0236～0238,0242～0244,0306～0311



91.1 km
87.6 km
-84.7 km
-79.4 km
91,000
90,000
89,000
88,000
-84,000
-83,000
-82,000
-81,000
-80,000
236
237
235
238
309
310
311
308
307
306
243
244
242
水上
富士山
みなかみ町
相俣
大源田外2
入山

1:5,000
0　100　200　300　400　500　　1,000m

林班番号:0236～0238,0242～0244,0306～0311

利根上流　119

関東森林管理局　利根沼田森林管理署

令和七年度
第十次樹立

関東森林管理局　利根上流森林計画区
利根沼田森林管理署　基本図　120　（全187）

第Ⅸ区公共座標

8.07

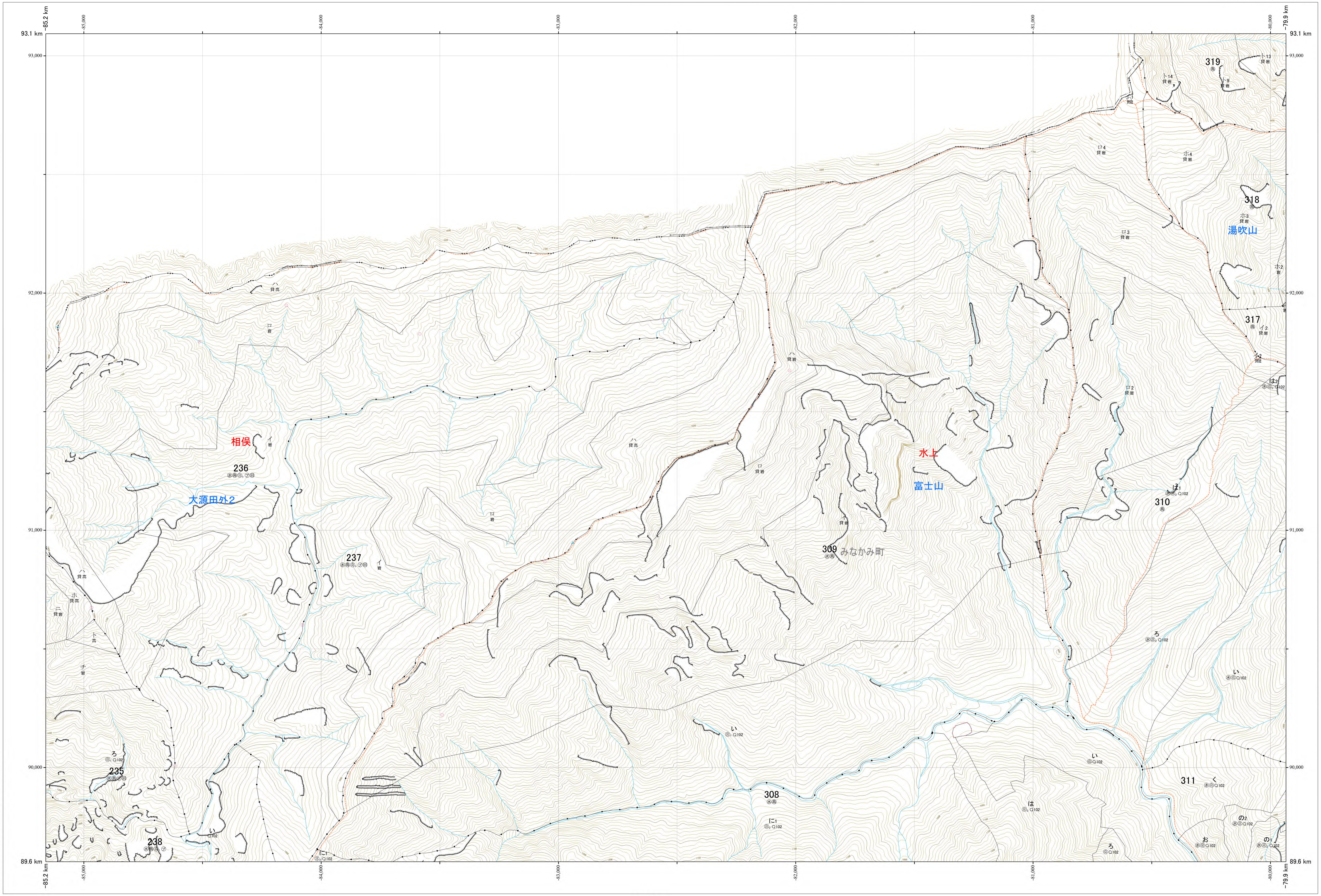

-85.2 km
-85,000
-84,000
-83,000
-82,000
-81,000
-80,000
-79.9 km
93.1 km
93,000
92,000
91,000
90,000
89.6 km
319
318
湯吹山
317
310
311
309
みなかみ町
水上
富士山
308
237
236
相俣
大源田外2
235
238

1:5,000

0　100　200　300　400　500　　1,000m

林班番号：0235～0238,0307～0311,0317～0319

利根上流　120

林班番号：0235～0238,0307～0311,0317～0319

利根上流　120

関東森林管理局　利根沼田森林管理署

令和七年度　第七次樹立