関東森林管理局　利根上流森林計画区
利根沼田森林管理署　基本図　181　（全187）

第IX公共座標

8.04

利根上流　181

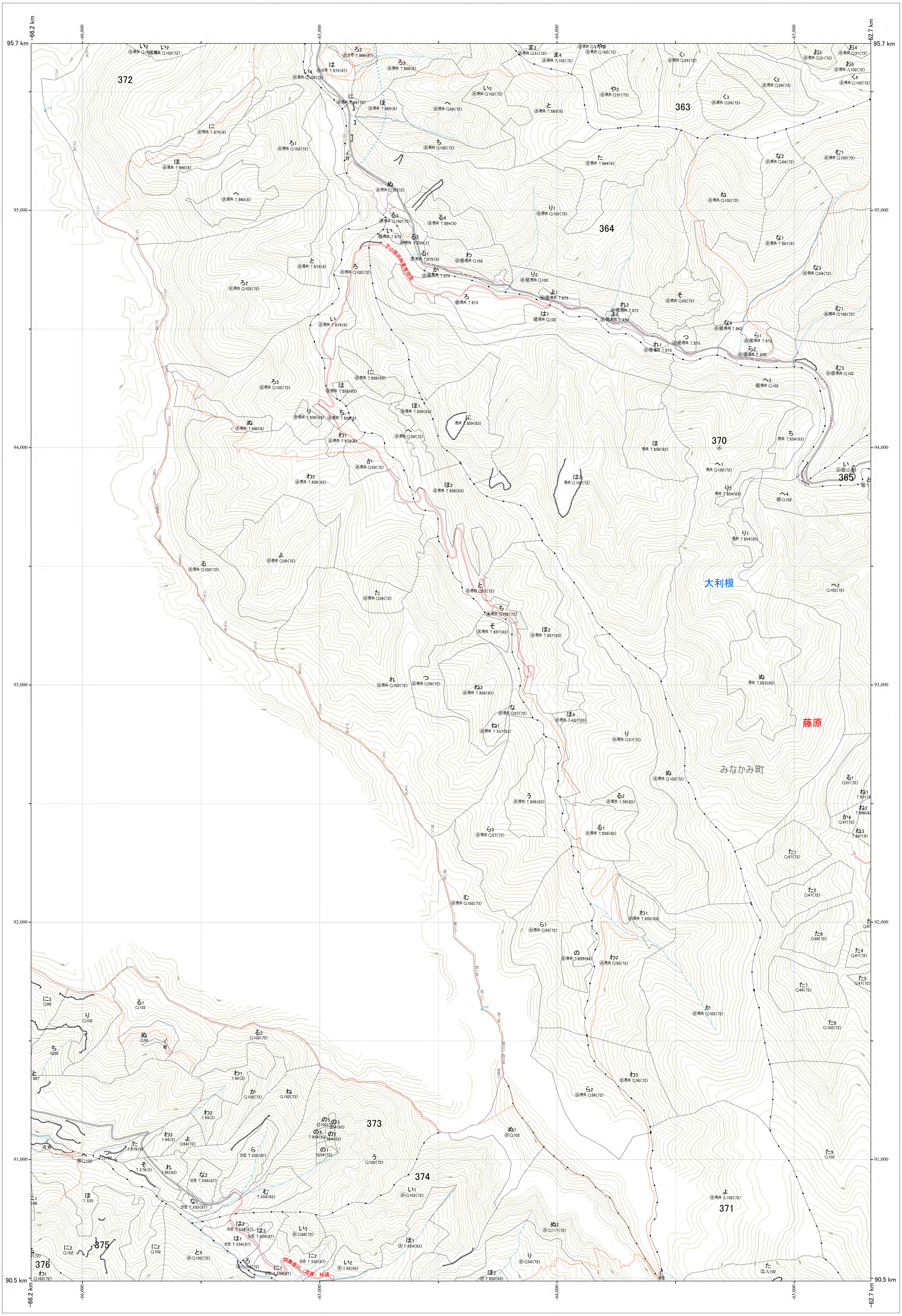
95.7 km
95,000
94,000
93,000
92,000
91,000
90.5 km
−66.2 km
−66,000
−65,000
−64,000
−63,000
−62.7 km
372
363
364
370
365
373
374
371
375
376
大利根
藤原
みなかみ町

林班番号：0027,0361～0365,0368～0376

林班番号：0027,0361～0365,0368～0376

関東森林管理局　利根沼田森林管理署

利根上流　181

令和七年度　第七次樹立

1:5,000

0　100　200　300　400　500　1,000m

関東森林管理局　利根上流森林計画区
利根沼田森林管理署　基本図　182（全187）

第Ⅸ公共座標

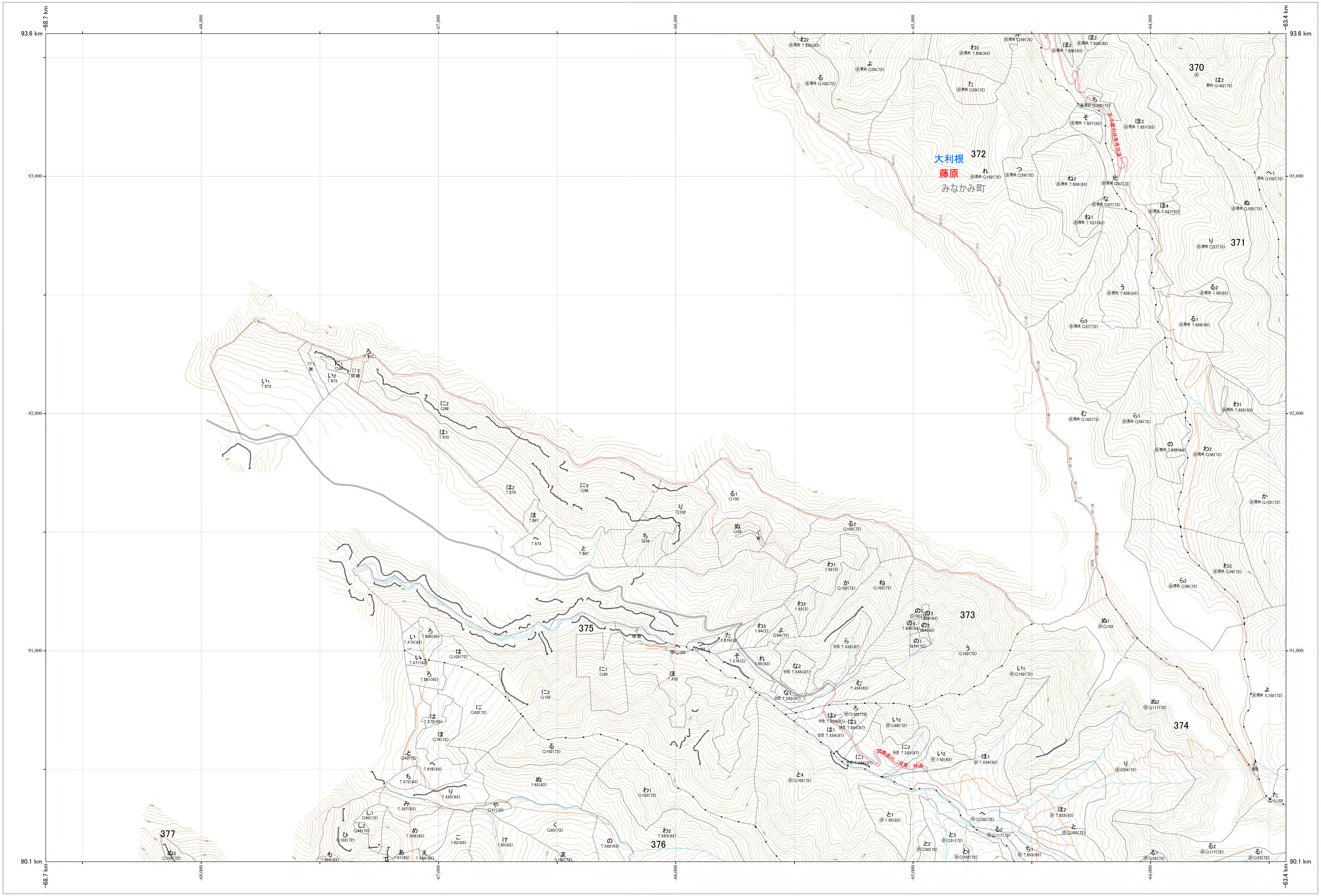

8.05
93.6 km
93,000
92,000
91,000
90.1 km
-68.7 km
-68,000
-67,000
-66,000
-65,000
-64,000
-63.4 km
370
371
372
373
374
375
376
377
大利根
藤原
みなかみ町
手小屋沢林業専用道
武尊塗川（武尊）林道

林班番号:0370～0376

利根上流　182

関東森林管理局　利根沼田森林管理署

令和七年度　第七次樹立

1:5,000
0　100　200　300　400　500　1,000m

関東森林管理局　利根上流森林計画区
利根沼田森林管理署　基本図　183（全187）

8.04

第Ⅸ公共座標

利根上流　183

林班番号:0012～0014,0026～0027,0369～0377

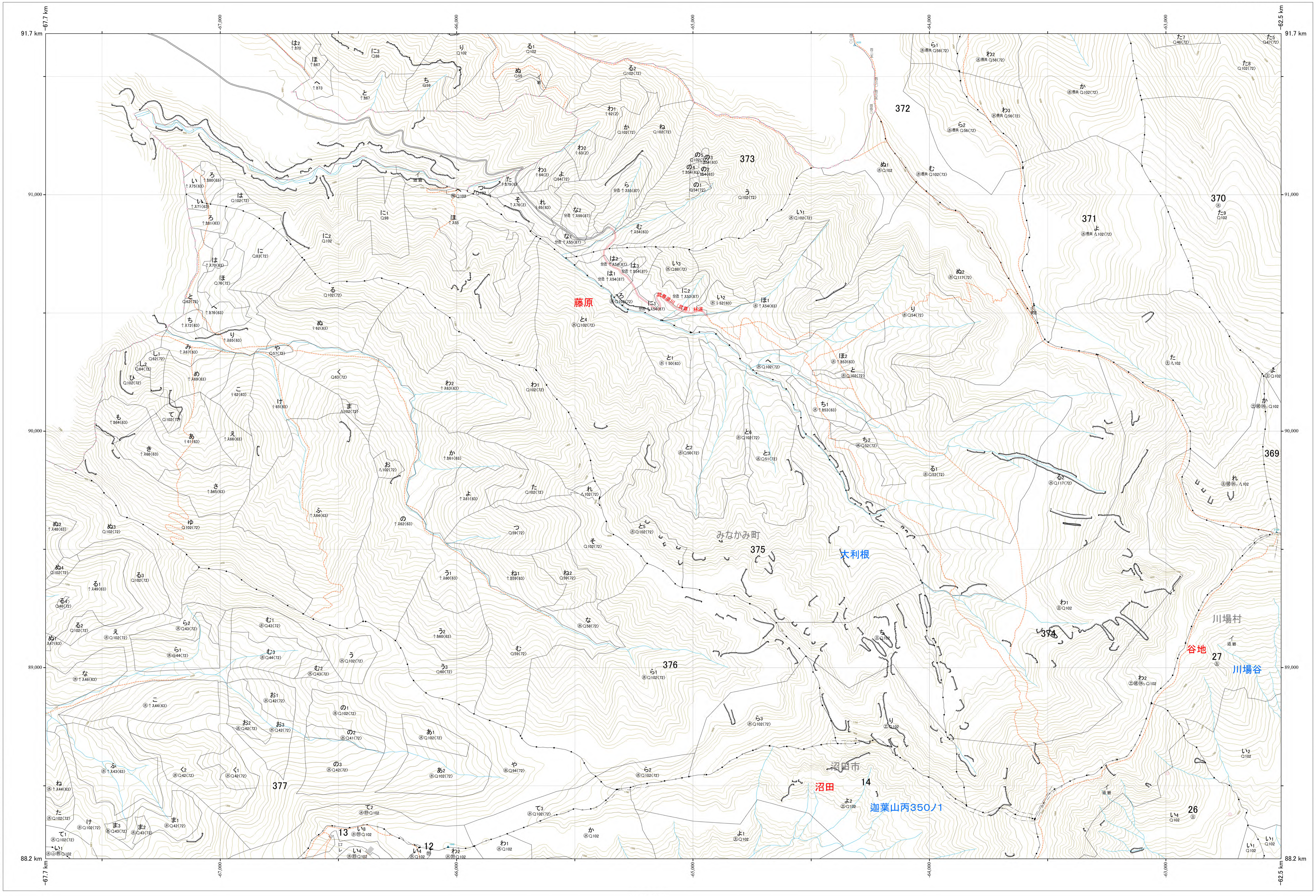

91.7 km
88.2 km
-67.7 km
-62.5 km
-67,000
-66,000
-65,000
-64,000
-63,000
91,000
90,000
89,000
372
373
370
371
369
374
375
376
377
12
13
14
26
27
藤原
みなかみ町
大利根
川場村
谷地
川場谷
沼田市
沼田
迦葉山丙350ノ1

林班番号:0012～0014,0026～0027,0369～0377

利根上流　183

関東森林管理局　利根沼田森林管理署

1:5,000

0　100　200　300　400　500　1,000m

令和七年度
第七次樹立

関東森林管理局 利根上流森林計画区
利根沼田森林管理署 基本図 184（全187）

第Ⅸ公共座標

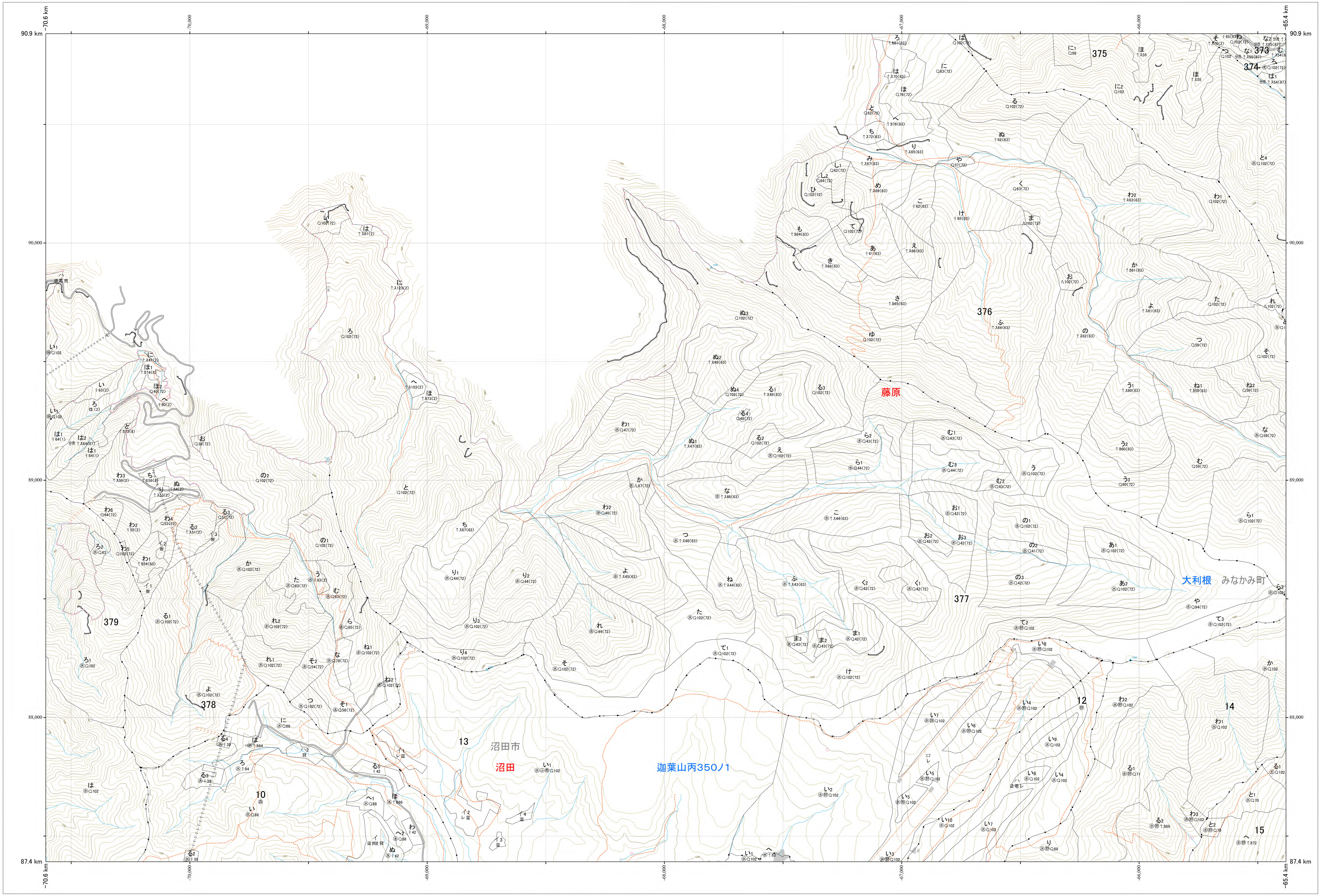
90.9 km
90,000
89,000
88,000
87.4 km
-70.6 km
-70,000
-69,000
-68,000
-67,000
-66,000
-65.4 km
373
374
375
376
377
378
379
10
12
13
14
15
藤原
沼田市
沼田
迦葉山丙350ノ1
大利根
みなかみ町

8.04

1:5,000

0 100 200 300 400 500 1,000m

林班番号:0005,0010,0012～0015,0373～0379,0382

利根上流 184

関東森林管理局 利根沼田森林管理署

利根上流 184

林班番号:0005,0010,0012～0015,0373～0379,0382

令和七年度 第十次樹立

関東森林管理局　利根上流森林計画区
利根沼田森林管理署　基本図　185（全187）

第Ⅸ公共座標

8.04
90.2 km
90,000
89,000
88,000
87,000
86,000
85,000
85 km
−73.4 km
-73,000
-72,000
-71,000
-70,000
−69.9 km
332
小森
383
水上
382
380
379
378
みなかみ町
藤原
大利根
10
384
深沢
迦葉山丙350ノ1
386
幽沢
5
387
381
ギギウ1033－2
263
月夜野
奈女沢入
湯沢入
4
沼田
天沼乙1ノ1
沼田市
6
9
1:5,000
0
100
200
300
400
500
1,000m

利根上流　185

林班番号:0004～0006,0009～0010,0263,0332,0378～0384,0386～0387

林班番号:0004～0006,0009～0010,0263,0332,0378～0384,0386～0387

関東森林管理局　利根沼田森林管理署

利根上流　185

令和七年度　第七次樹立

関東森林管理局　利根上流森林計画区
利根沼田森林管理署　基本図　186　（全187）

8.05

第Ⅸ公共座標

利根上流　186

林班番号：0005,0326～0327,0332,0379～0388

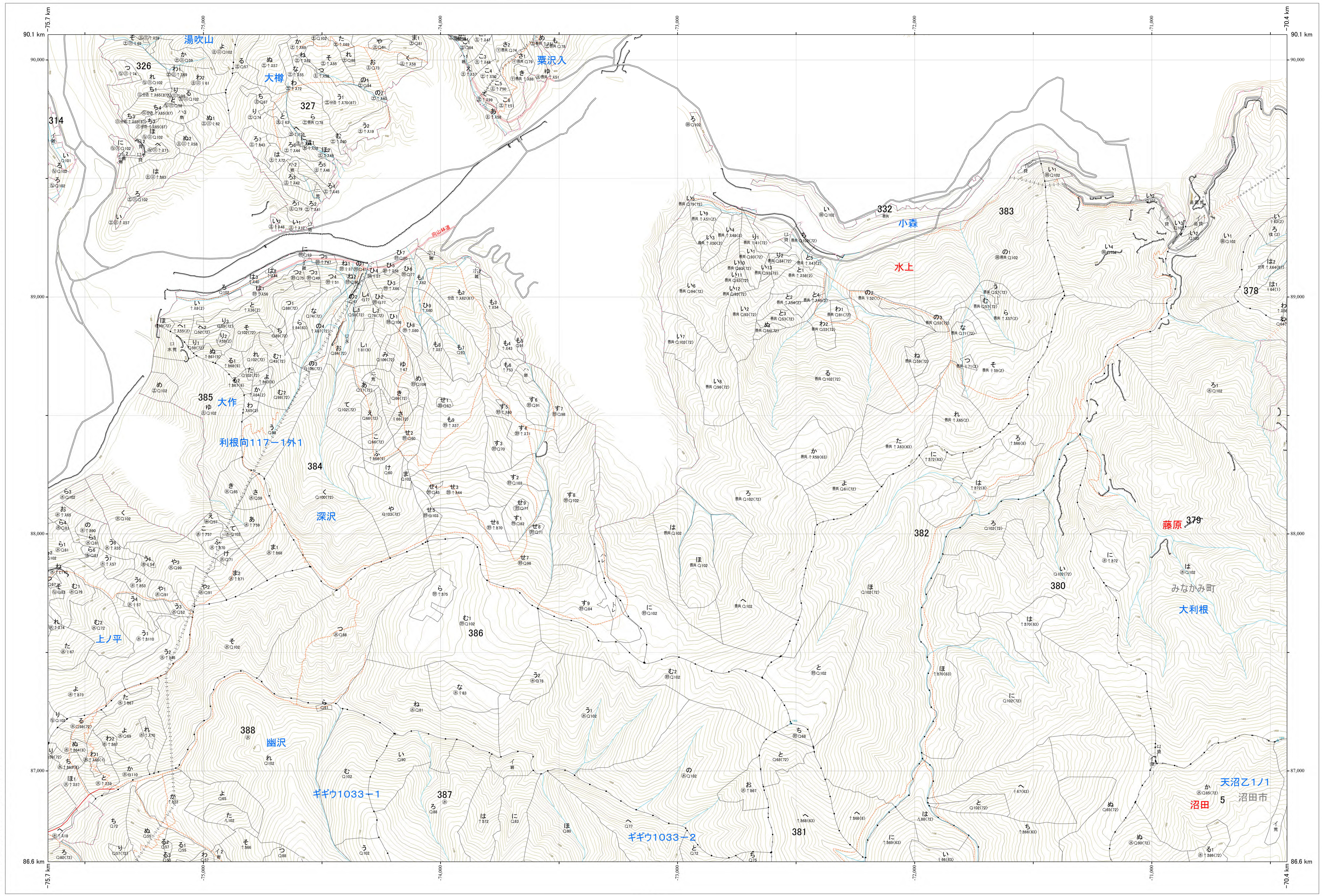

90.1 km
-75.7 km
-75,000
-74,000
-73,000
-72,000
-71,000
-70.4 km
90,000
89,000
88,000
87,000
86.6 km
湯吹山
大樽
粟沢入
314
326
327
332
小森
383
水上
378
向山林道
385
大作
利根向117－1外1
384
深沢
382
藤原
379
380
みなかみ町
大利根
上ノ平
386
388
幽沢
ギギウ1033－1
387
ギギウ1033－2
381
天沼乙1ノ1
沼田
5
沼田市

林班番号：0005,0326～0327,0332,0379～0388

利根上流　186

関東森林管理局
利根沼田森林管理署

令和七年度
第七次樹立

1:5,000

0　100　200　300　400　500　1,000m

関東森林管理局　利根上流森林計画区
利根沼田森林管理署　基本図　187（全187）

第Ⅸ公共座標

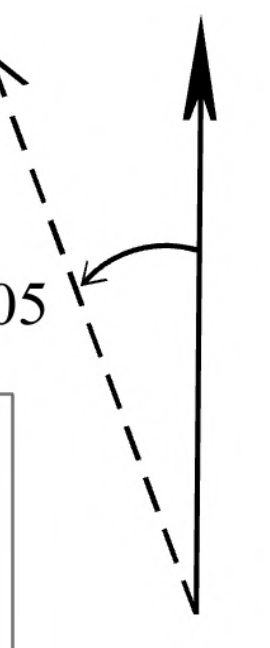

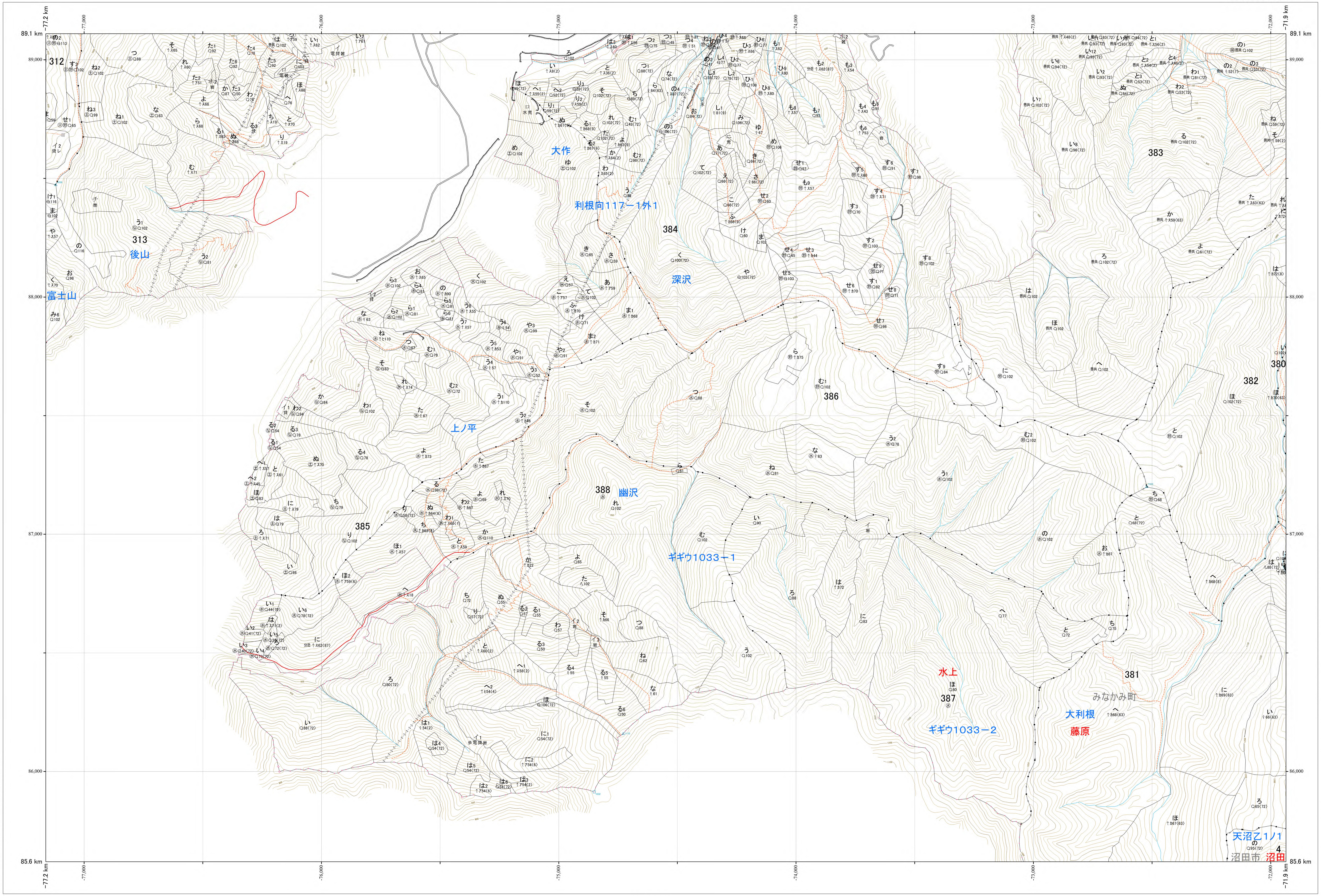
89.1 km
85.6 km
-77.2 km
-71.9 km
89,000
88,000
87,000
86,000
-77,000
-76,000
-75,000
-74,000
-73,000
-72,000
312
313
後山
富士山
大作
利根向117－1外1
384
深沢
383
382
380
386
上ノ平
388
幽沢
385
ギギウ1033－1
387
水上
ギギウ1033－2
381
みなかみ町
大利根
藤原
天沼乙1ノ1
4
沼田市
沼田

林班番号：0263,0313～0314,0326～0327,0332,0381～0388

利根上流　187

林班番号：0263,0313～0314,0326～0327,0332,0381～0388

令和七年度　第七次樹立

利根上流　187

関東森林管理局　利根沼田森林管理署

1:5,000

0　100　200　300　400　500　1,000m