関東森林管理局 利根上流森林計画区
利根沼田森林管理署 基本図 171 （全187）

第Ⅸ公共座標

林班番号:0352,0358～0363

8.06
-66 km
-65,000
-64,000
-63,000
-62,000
-61,000
-60.8 km
100.1 km
100,000
99,000
98,000
97,000
96.6 km
352
358
藤原
みなかみ町
大利根
359
360
361
362
363
矢田沢林道
平猿林道
根沢林道
先倉林道

1:5,000
0 100 200 300 400 500 1,000m

利根上流 171

林班番号:0352,0358～0363

令和七年度
第七次樹立

関東森林管理局
利根沼田森林管理署

利根上流 171

関東森林管理局　利根上流森林計画区
利根沼田森林管理署　基本図　172　（全187）

第Ⅸ公共座標

8.05

林班番号:0359〜0365

利根上流　172

関東森林管理局　利根沼田森林管理署

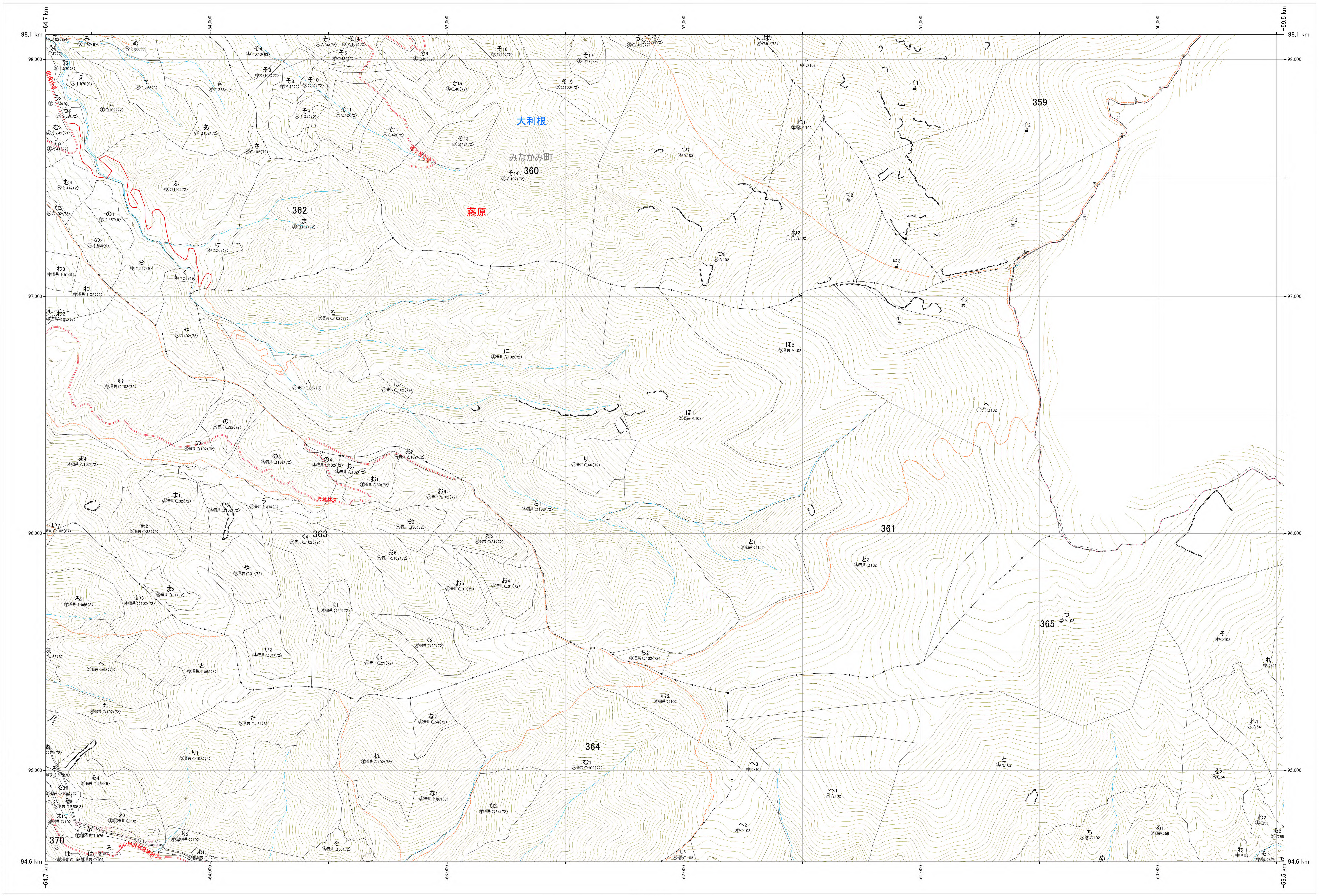
98.1 km
94.6 km
-64.7 km
-59.5 km
-64,000
-63,000
-62,000
-61,000
-60,000
98,000
97,000
96,000
95,000
大利根
みなかみ町
藤原
359
360
361
362
363
364
365
370
先倉林道

利根上流　172

林班番号:0359〜0365

令和七年度
第七次樹立

1:5,000

0　100　200　300　400　500　　　1,000m

関東森林管理局　利根上流森林計画区
利根沼田森林管理署　基本図　173　（全187）

第Ⅸ区公共座標

8.06

利根上流　173

林班番号：0352,0359～0364,0372

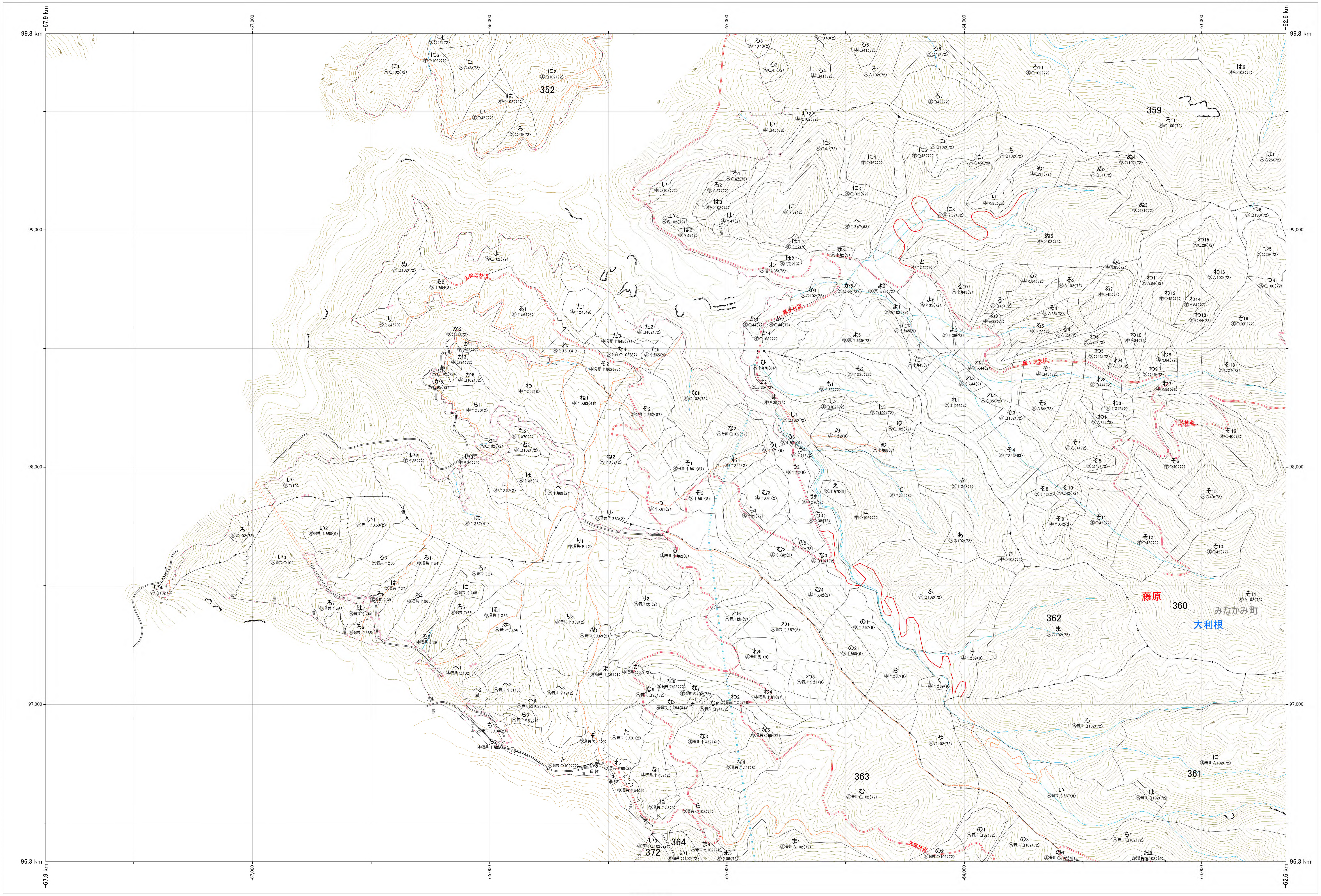

99.8 km
96.3 km
-67.9 km
-62.6 km
-67,000
-66,000
-65,000
-64,000
-63,000
99,000
98,000
97,000
352
359
360
361
362
363
364
372
藤原
みなかみ町
大利根

1:5,000

0　100　200　300　400　500　　1,000m

利根上流　173

関東森林管理局　利根沼田森林管理署

令和七年度　第七次樹立

関東森林管理局　利根上流森林計画区
利根沼田森林管理署　基本図　174　（全187）

第Ⅸ区公共座標

8.06

林班番号：0360～0364,0372

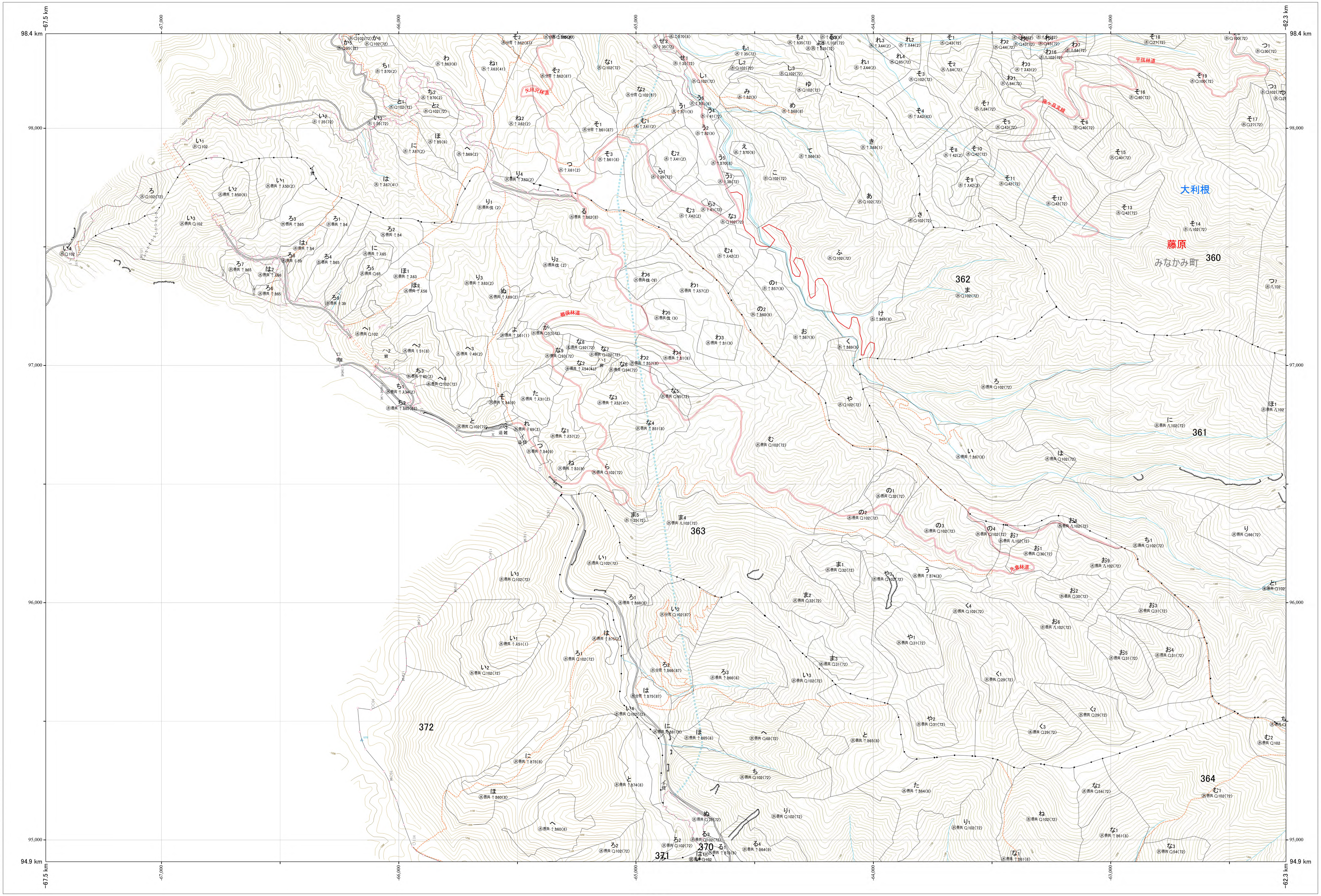
98.4 km
98,000
97,000
96,000
95,000
94.9 km
-67.5 km
-67,000
-66,000
-65,000
-64,000
-63,000
-62.3 km
大利根
藤原
みなかみ町
360
361
362
363
364
370
371
372
矢田沢林道
平弦林道
座ヶ良支線
楢俣林道
先倉林道

1:5,000

0　100　200　300　400　500　　1,000m

利根上流　174

林班番号：0360～0364,0372

利根上流　174

関東森林管理局　利根沼田森林管理署

令和七年度　第七次樹立

関東森林管理局 利根上流森林計画区
利根沼田森林管理署 基本図 175（全187）

第Ⅸ公共座標

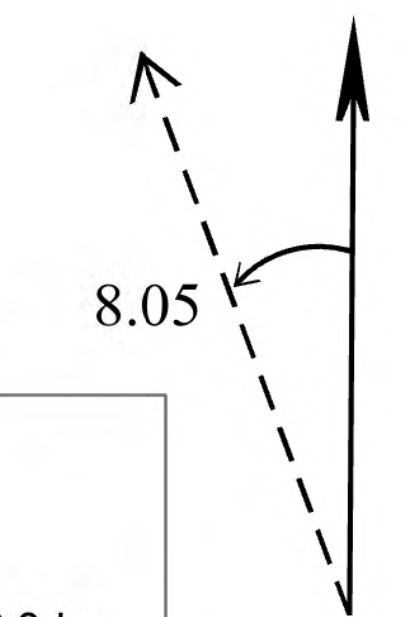


-66.2 km
-66,000
-65,000
-64,000
-63,000
-62,000
-61,000
-60.9 km
96.8 km
96,000
95,000
94,000
93.4 km
361
362
363
364
365
368
369
370
371
372
大利根
みなかみ町
藤原
1:5,000
0
100
200
300
400
500
1,000m

林班番号:0361～0365,0368～0372

利根上流 175

関東森林管理局 利根沼田森林管理署

利根上流 175

林班番号:0361～0365,0368～0372

令和七年度 第七次樹立

関東森林管理局　利根上流森林計画区
利根沼田森林管理署　基本図　176（全187）

第Ⅸ公共座標

林班番号:0361,0363～0370

利根上流　176

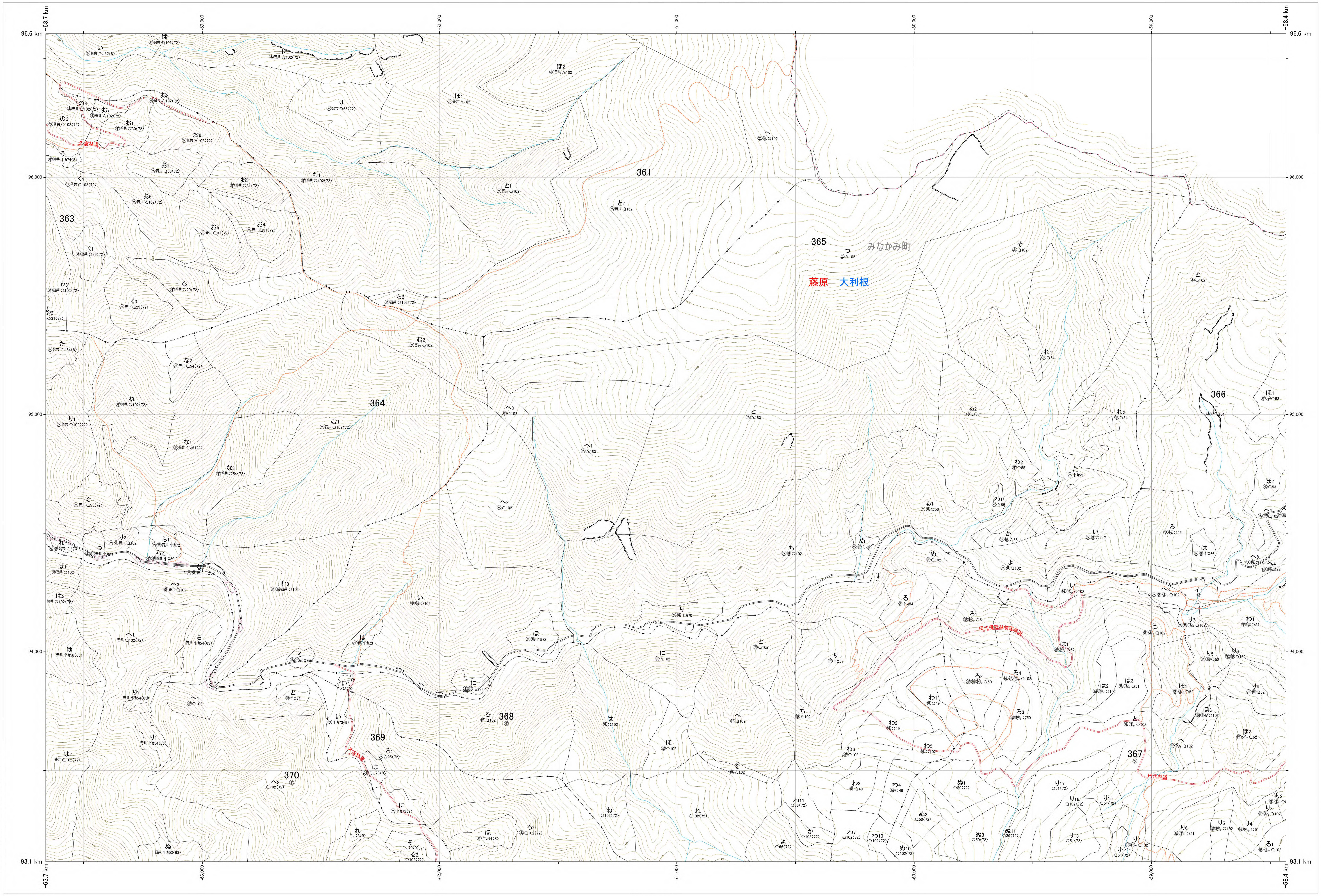
361
363
364
365
366
367
368
369
370
みなかみ町
藤原
大利根
田代保安林管理道
田代林道
96.6 km
93.1 km
-63.7 km
-58.4 km
96,000
95,000
94,000
-63,000
-62,000
-61,000
-60,000
-59,000
8.05

1:5,000

0　100　200　300　400　500　　1,000m

利根上流　176

関東森林管理局
利根沼田森林管理署

令和七年度
第七次樹立

関東森林管理局　利根上流森林計画区
利根沼田森林管理署　基本図　177（全187）

8.04

第IX公共座標

林班番号:0053〜0054,0060,0361,0365〜0369

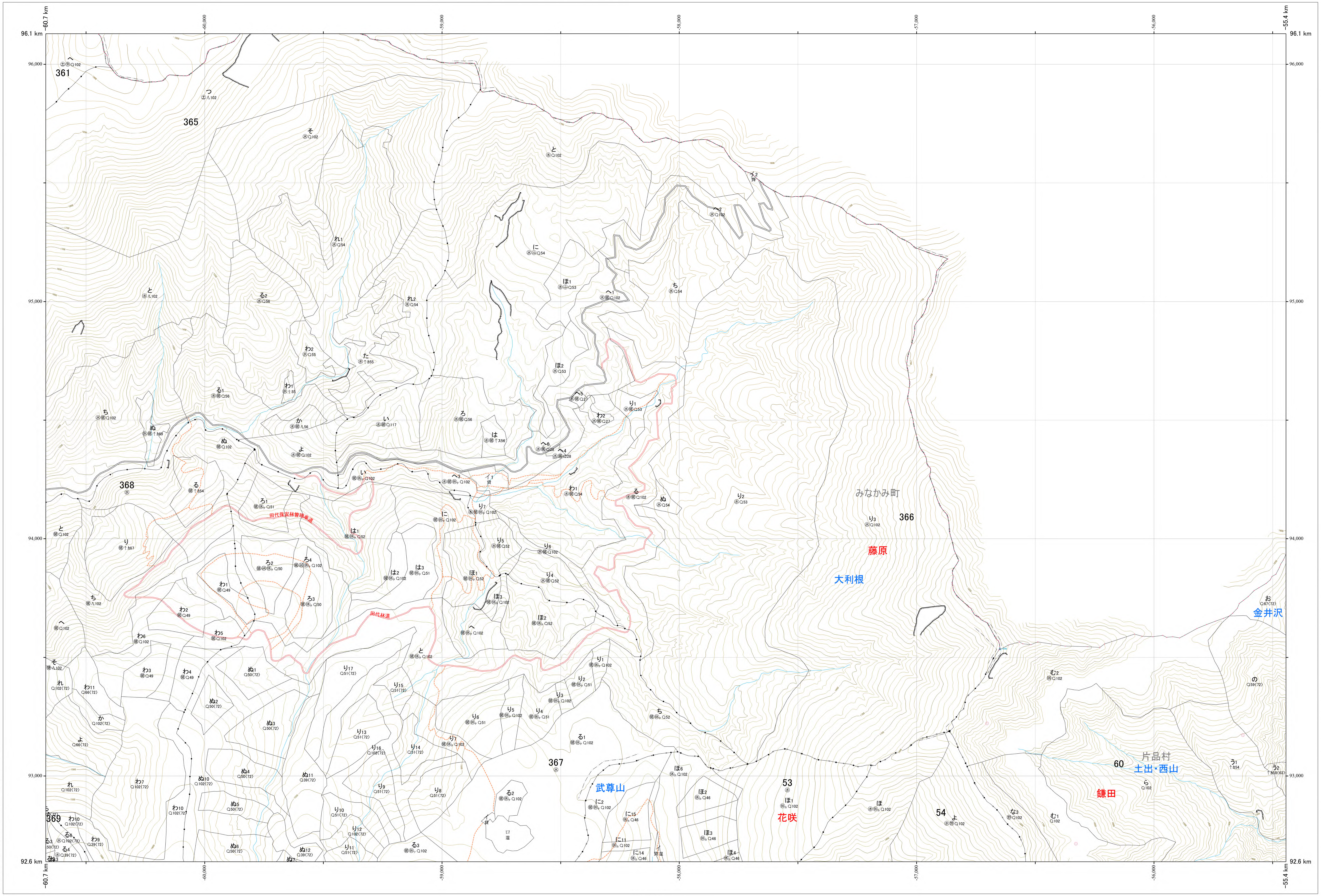
96.1 km
96,000
95,000
94,000
93,000
92.6 km
-60.7 km
-60,000
-59,000
-58,000
-57,000
-56,000
-55.4 km
361
365
368
369
367
366
53
54
60
みなかみ町
藤原
大利根
金井沢
武尊山
花咲
片品村
土出・西山
鎌田
田代保安林管理道
田代林道

1:5,000
0　100　200　300　400　500　　　1,000m

利根上流　177

林班番号:0053〜0054,0060,0361,0365〜0369

利根上流　177

関東森林管理局　利根沼田森林管理署

令和七年度　第七次樹立

関東森林管理局　利根上流森林計画区
利根沼田森林管理署　基本図　178　（全187）

第Ⅸ区公共座標

8.04

利根上流　178

林班番号：0052～0054,0364～0370

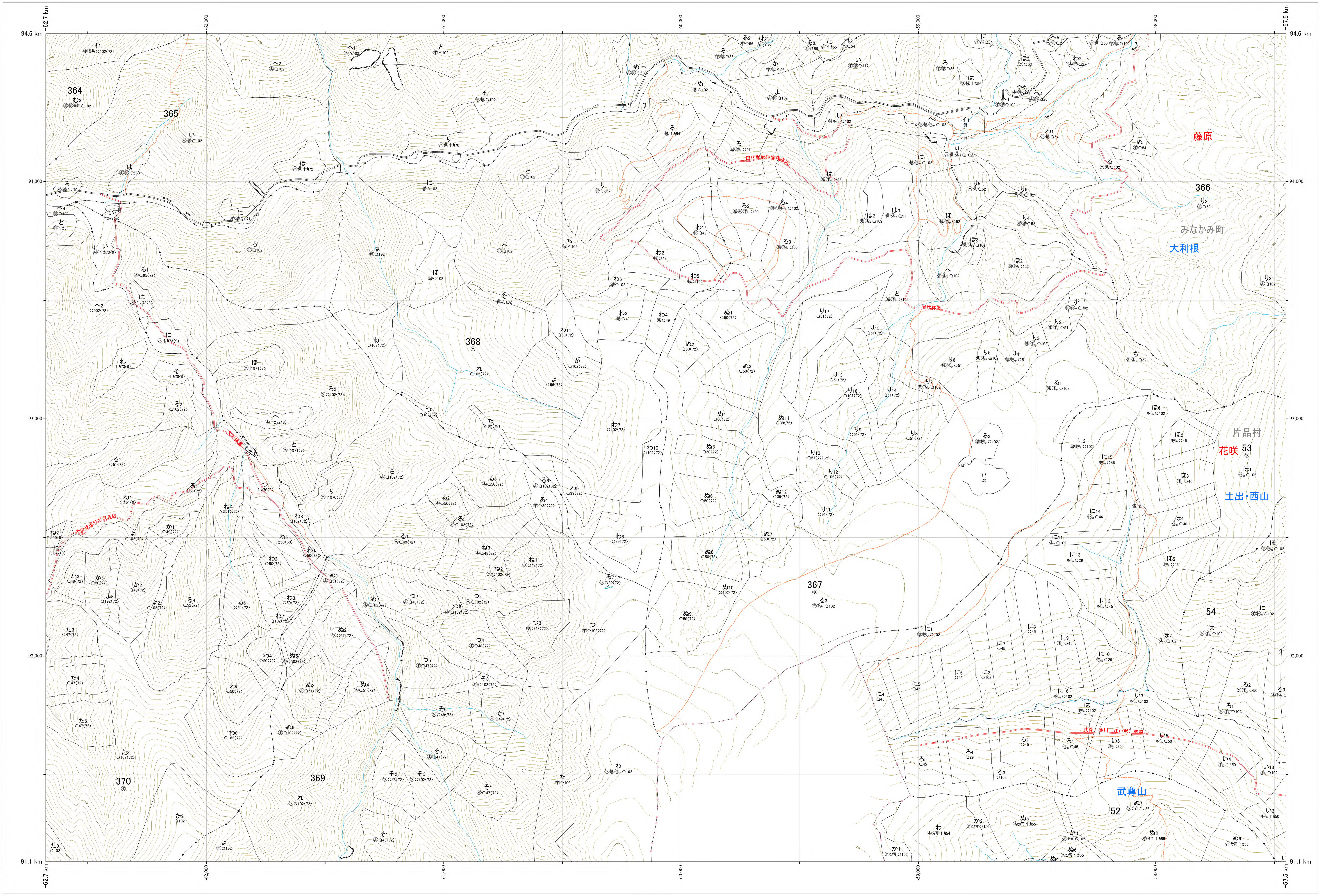
-62.7 km
-62,000
-61,000
-60,000
-59,000
-58,000
-57.5 km
94.6 km
94,000
93,000
92,000
91.1 km
364
365
366
367
368
369
370
52
53
54
藤原
みなかみ町
大利根
片品村
花咲
土出・西山
武尊山
田代保安林管理道
田代林道
大沢林道
大沢林道竹沢支線
武尊・俵川（江戸沢）林道

1:5,000
0　100　200　300　400　500　1,000m

林班番号：0052～0054,0364～0370

令和七年度　第七次樹立

関東森林管理局　利根沼田森林管理署

利根上流　178

関東森林管理局 利根上流森林計画区
利根沼田森林管理署 基本図 179（全187）

第IX公共座標

8.04
364
365
367
368
369
370
371
374
27
50
51
大利根
藤原
みなかみ町
片品村
武尊山
花咲
川場谷
川場村
谷地
田代保安林管理巡視道
田代林道
大沢林道
大沢林道竹ガ沢支線
94.2 km
89 km
-63.1 km
-59.5 km
94,000
93,000
92,000
91,000
90,000
-63,000
-62,000
-61,000
-60,000

利根上流 179

林班番号:0027,0050～0051,0364～0365,0367～0371,0374

林班番号:0027,0050～0051,0364～0365,0367～0371,0374

関東森林管理局 利根沼田森林管理署

利根上流 179

令和七年度 第七次樹立

1:5,000

0 100 200 300 400 500 1,000m

関東森林管理局　利根上流森林計画区
利根沼田森林管理署　基本図　180　（全187）

第Ⅸ公共座標　8.04

利根上流　180

林班番号:0361,0363～0365,0368～0375

95.3 km
95,000
94,000
93,000
92,000
91,000
90.1 km
-64.9 km
-64,000
-63,000
-62,000
-61.3 km
364
365
368
369
370
371
372
373
374
375
大利根
藤原
みなかみ町
1:5,000
0　100　200　300　400　500　1,000m

林班番号:0361,0363～0365,0368～0375

関東森林管理局　利根沼田森林管理署

利根上流　180

令和七年度　第七次樹立