関東森林管理局　利根上流森林計画区
利根沼田森林管理署　基本図　131　（全187）

第区公共座標

8.07

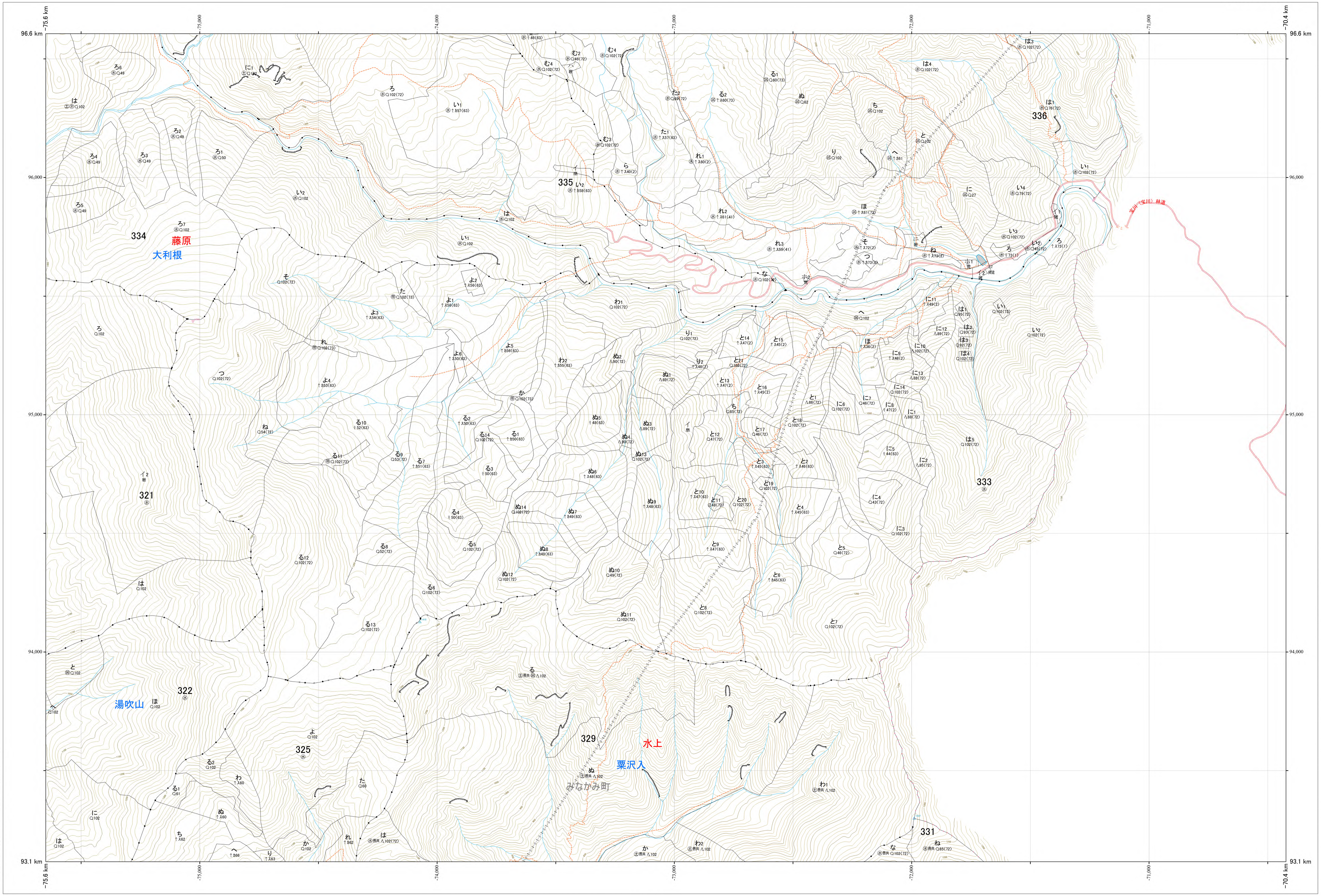
96.6 km
96,000
95,000
94,000
93.1 km
−75.6 km
−75,000
−74,000
−73,000
−72,000
−71,000
−70.4 km
334
335
336
333
321
322
325
329
331
藤原
大利根
湯吹山
水上
栗沢入
みなかみ町
宝川（宝川）林道

1:5,000

0　100　200　300　400　500　　1,000m

林班番号：0321～0322,0325,0329,0333～0336

利根上流　131

林班番号：0321～0322,0325,0329,0333～0336

令和七年度　第七次樹立

関東森林管理局　利根沼田森林管理署

利根上流　131

関東森林管理局　利根上流森林計画区
利根沼田森林管理署　基本図　132（全187）

第Ⅸ公共座標

利根上流　132

林班番号:0319～0321,0333～0337

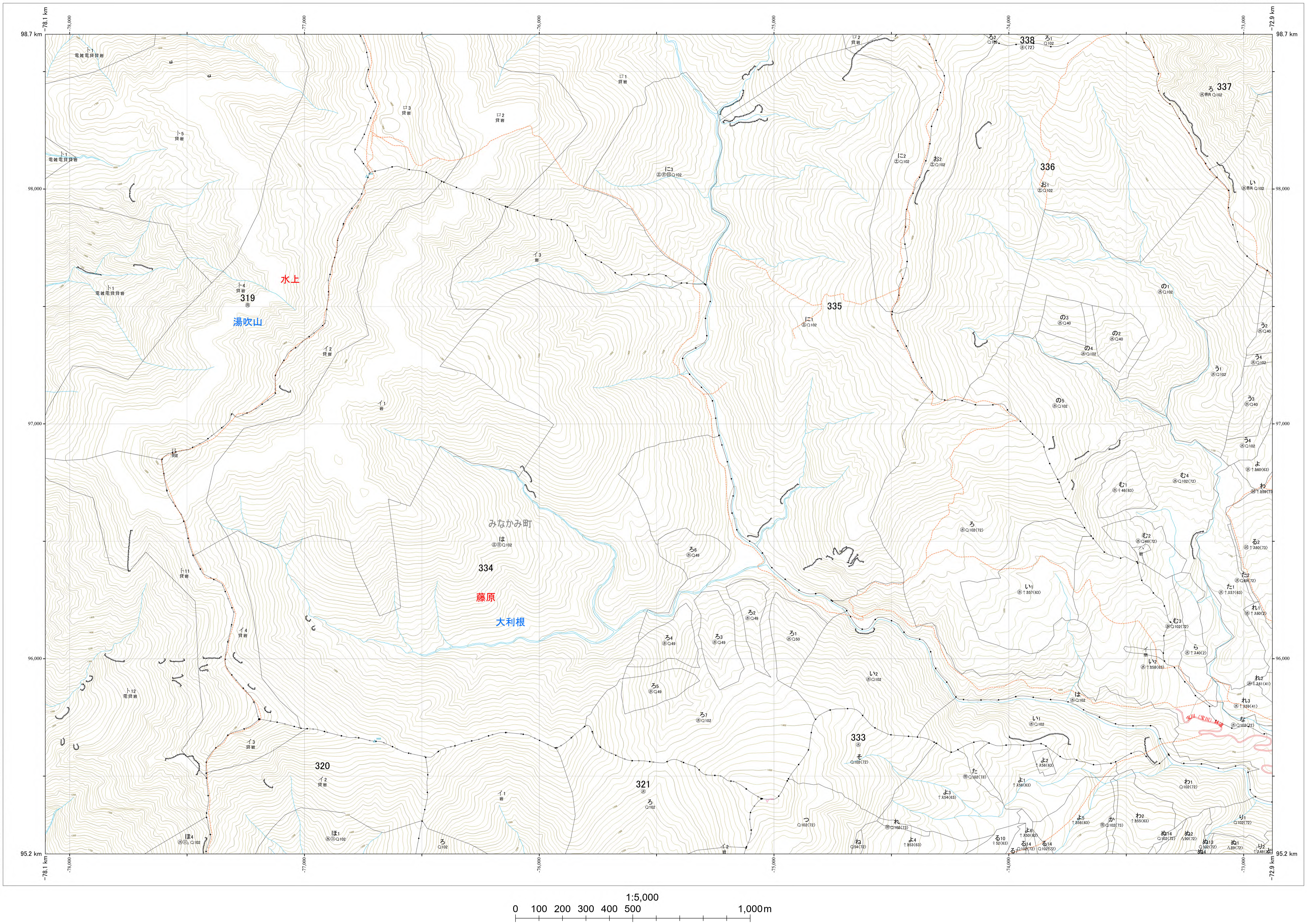
8.08
98.7 km
98,000
97,000
96,000
95.2 km
−78.1 km
−78,000
−77,000
−76,000
−75,000
−74,000
−73,000
−72.9 km
水上
湯吹山
319
320
321
333
334
335
336
337
338
みなかみ町
藤原
大利根
1:5,000
0
100
200
300
400
500
1,000m

林班番号:0319～0321,0333～0337

令和七年度　第七次樹立

利根上流　132

関東森林管理局　利根沼田森林管理署

関東森林管理局　利根上流森林計画区
利根沼田森林管理署　基本図　133　（全187）

第Ⅸ公共座標

8.08
−77.7 km
−77,000
−76,000
−75,000
−74.2 km
100.3 km
100,000
99,000
98,000
97,000
96,000
95.1 km
水上
湯吹山
319
339
338
335
336
334
320
321
333
みなかみ町
藤原
大利根
ト1
ト5
ト4
ト11
ト12
ロ1
ロ2
ロ3
イ1
イ2
イ3
イ4
に1
に2
に3
お1
お2
ろ
ろ1
ろ2
ろ3
ろ4
ろ5
ろ6
ろ7
ろ10
い
い1
い2
は
ほ1
ほ4
そ
つ
れ
ね
よ3
よ4
た
の

利根上流　133

林班番号：0319～0321,0333～0335,0339

林班番号：0319～0321,0333～0335,0339

関東森林管理局　利根沼田森林管理署

利根上流　133

令和七年度　第七次樹立

1:5,000
0　100　200　300　400　500　　1,000m

関東森林管理局　利根上流森林計画区
利根沼田森林管理署　基本図　134　（全187）

第Ⅸ公共座標

8.08

利根上流　134

林班番号：0333～0339

100.3 km
-75.4 km
-71.8 km
95.1 km
100,000
99,000
98,000
97,000
96,000
-75,000
-74,000
-73,000
-72,000
339
338
337
336
335
334
333
321
みなかみ町
大利根
藤原
水上
湯吹山
宝川（宝川）林道

1:5,000

0　100　200　300　400　500　1,000m

関東森林管理局　利根沼田森林管理署

利根上流　134

令和七年度　第七次樹立

関東森林管理局　利根上流森林計画区
利根沼田森林管理署　基本図　135　（全187）

第Ⅸ区公共座標

8.07

利根上流　135

林班番号：0333～0339

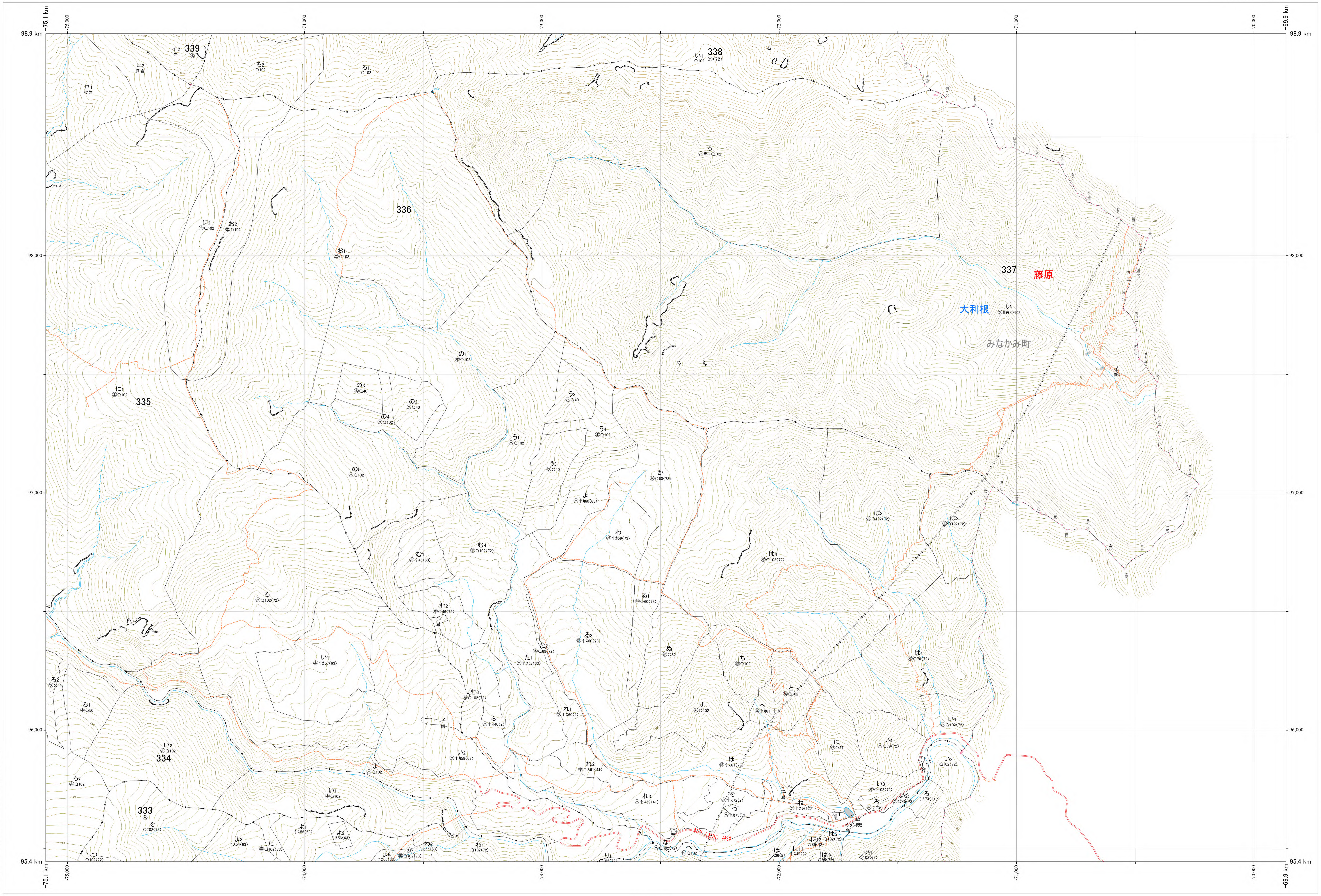

98.9 km
95.4 km
-75.1 km
-69.9 km
-75,000
-74,000
-73,000
-72,000
-71,000
-70,000
98,000
97,000
96,000
333
334
335
336
337
338
339
藤原
大利根
みなかみ町

林班番号：0333～0339

利根上流　135

関東森林管理局　利根沼田森林管理署

令和七年度　第七次樹立

1:5,000

0　100　200　300　400　500　1,000m

関東森林管理局　利根上流森林計画区
利根沼田森林管理署　基本図　136（全187）

第区公共座標

8.08

林班番号:0335〜0341

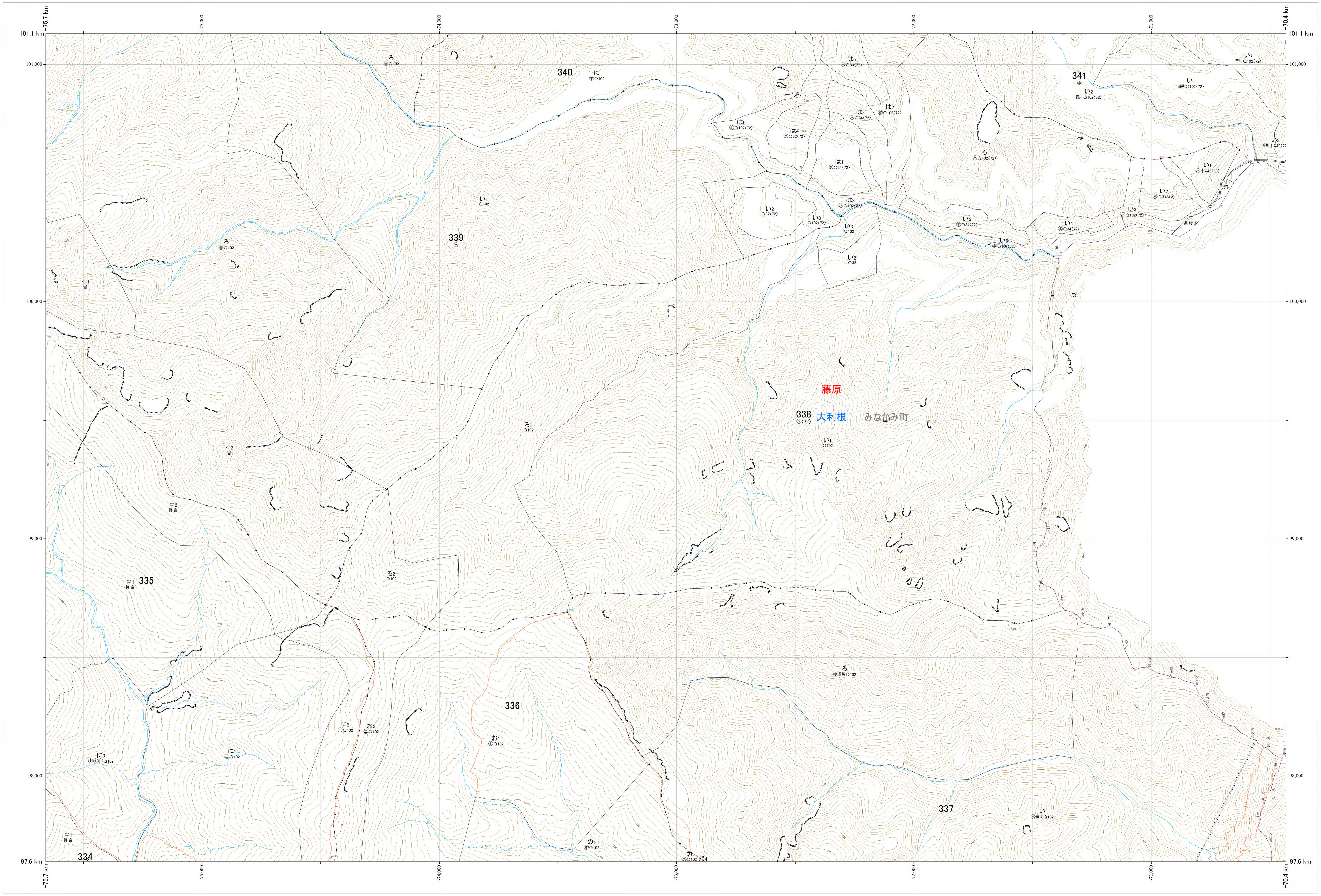
-75.7 km
-75,000
-74,000
-73,000
-72,000
-71,000
-70.4 km
101.1 km
101,000
100,000
99,000
98,000
97.6 km
340
に
㊌Q102
ろ
Q102
339
㊌
い1
Q102
ろ
Q102
イ1
岩
イ2
岩
ロ2
貸岩
ろ1
Q102
ろ2
Q102
335
ロ1
貸岩
に3
Q102
に1
㊏Q102
に2
㊏Q102
お2
㊏Q102
336
お1
㊏Q102
の1
㊌Q102
う
㊌Q102
う4
ロ1
貸岩
334
は5
㊌Q33〈72〉
は7
㊌Q102〈72〉
は3
㊌Q34〈72〉
は6
㊌Q102〈72〉
は4
㊌Q32〈72〉
は1
㊌Q34〈72〉
は2
㊌Q102〈72〉
い2
Q32〈72〉
い3
Q102〈72〉
い3
Q102
い2
Q32
ろ
㊌∧102〈72〉
い5
㊌Q34〈72〉
い6
㊌Q102〈72〉
い4
㊌Q34〈72〉
341
㊌
い2
普共 Q102〈72〉
い1
普共 Q102〈72〉
い7
普共 Q102〈72〉
い3
普共 ↑ス49〈72〉
い1
㊌↑ス48〈63〉
い2
㊌↑ス46〈2〉
い3
㊌Q102〈72〉
ロ
道貸沢
イ
貸
藤原
338
㊌〈72〉
大利根
みなかみ町
い1
Q102
ろ
㊌普共 Q102
337
い
㊌普共 Q102

1:5,000

0　100　200　300　400　500　　　1,000m

利根上流　136

関東森林管理局　利根沼田森林管理署

利根上流　136

林班番号:0335〜0341

令和七年度　第七次樹立

関東森林管理局　利根上流森林計画区
利根沼田森林管理署　基本図　137（全187）

第Ⅸ公共座標

林班番号:0319,0335～0342,0347

利根上流　137

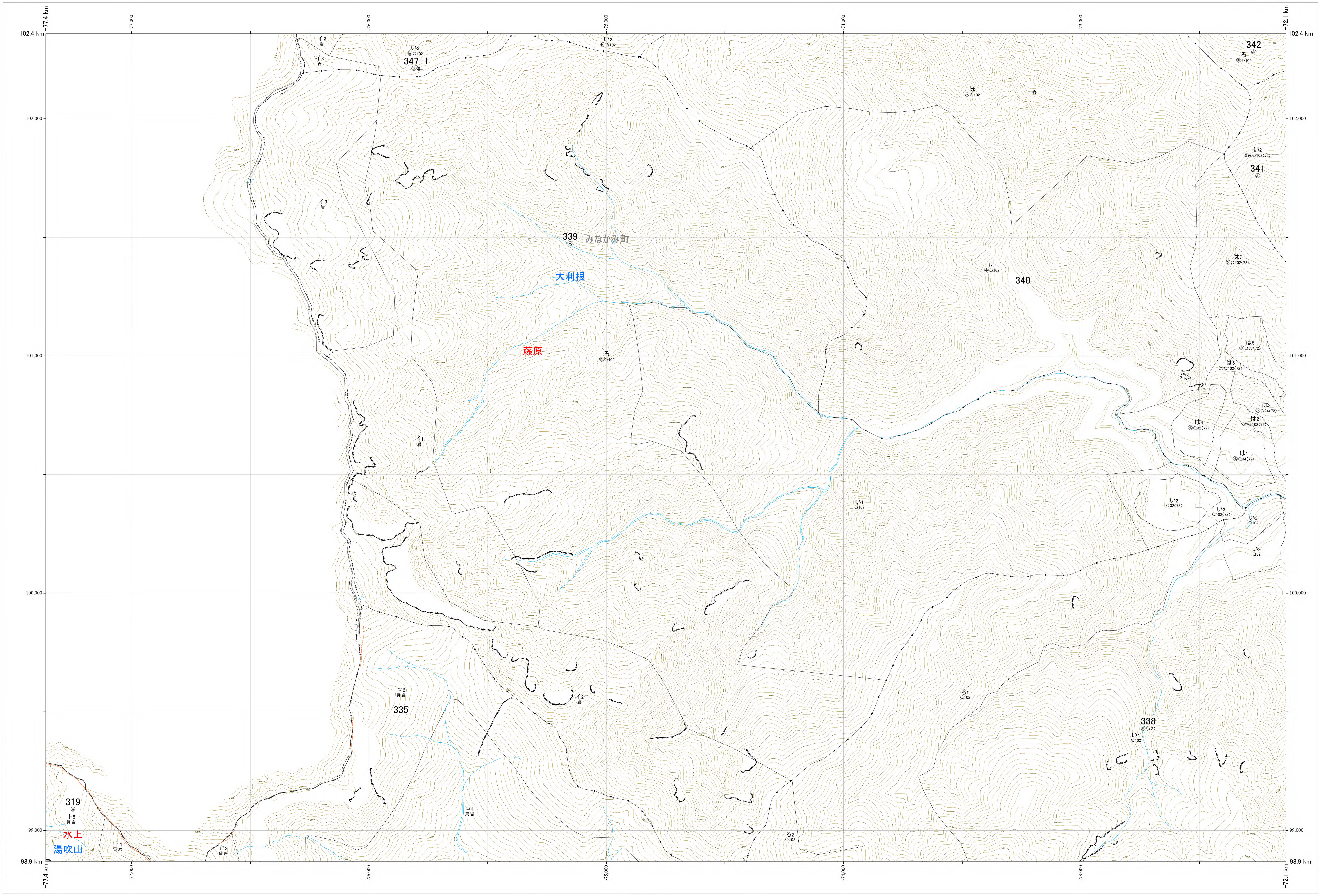
8.08
102.4 km
-77.4 km
-77,000
-76,000
-75,000
-74,000
-73,000
-72.1 km
102,000
101,000
100,000
99,000
98.9 km
347−1
い2
342
ろ
ほ
341
339
みなかみ町
大利根
藤原
ろ
に
340
は1
は2
は3
は4
は5
は6
は7
イ1
イ2
イ3
い1
い2
い3
ロ1
ロ2
ロ3
ろ1
ろ2
335
338
319
ト4
ト5
水上
湯吹山

1:5,000

0　100　200　300　400　500　　1,000m

関東森林管理局　利根沼田森林管理署

利根上流　137

林班番号:0319,0335～0342,0347

令和七年度　第七次樹立

関東森林管理局　利根上流森林計画区
利根沼田森林管理署　基本図　138　（全187）

第Ⅸ区公共座標


8.08
103.3 km
103,000
102,000
101,000
100,000
99.8 km
-75.2 km
-75,000
-74,000
-73,000
-72,000
-71,000
-70,000
-69.9 km
347-1
い2
い1
ろ
342
ほ
339
ろ
に
340
341
藤原
みなかみ町
大利根
い6
い5
い2
い7
は7
は5
は6
は3
は4
は1
は2
ろ
い1
い3
い8
い1
い2
い3
い4
い5
い6
い2
い3
い3
い2
い1
ろ1
い1
338
道貫沢

1:5,000

0　100　200　300　400　500　　1,000m

林班番号:0338～0342,0347

利根上流　138

林班番号:0338～0342,0347

令和七年度　第七次樹立

利根上流　138

関東森林管理局　利根沼田森林管理署

関東森林管理局　利根上流森林計画区
利根沼田森林管理署　基本図　139　（全187）

第Ⅸ公共座標

利根上流　139

林班番号:0338～0345,0347,0351

8.08
-73.3 km
-73,000
-72,000
-71,000
-70,000
-69.8 km
105.1 km
105,000
104,000
103,000
102,000
101,000
100,000
99.9 km
347−1
い1
Q102
343
い
Q102
344
い
Q102
藤原
342
い
Q102
大利根
みなかみ町
ろ
Q102
341
い6
普共 Q102
ほ
Q102
い5
普共 Q100〈72〉
い2
普共 Q102〈72〉
340
に
Q102
は7
㊌Q102〈72〉
い7
普共 Q102〈72〉
は5
㊌Q33〈72〉
は6
㊌Q102〈72〉
は3
㊌Q34〈72〉
は4
㊌Q32〈72〉
は1
㊌Q34〈72〉
ろ
㊌∧102〈72〉
い1
普共 Q102〈72〉
い8
34〈72〉
道荒
い3
普共 ↑ス49〈72〉
い1
㊌↑ス48〈63〉
い2
㊌↑ス46〈2〉
い3
㊌Q102〈72〉
道貸沢
339
い1
Q102
い2
Q32〈72〉
い3
Q102〈72〉
は2
㊌Q102〈72〉
い3
Q102
い5
㊌Q34〈72〉
い4
㊌Q34〈72〉
い6
㊌Q102〈72〉
い2
Q32
338
㊌〈72〉
い1
Q102
ろ1
Q102
1:5,000
0
100
200
300
400
500
1,000m

林班番号:0338～0345,0347,0351

関東森林管理局　利根沼田森林管理署

利根上流　139

令和七年度　第七次樹立

関東森林管理局 利根上流森林計画区
利根沼田森林管理署 基本図 140 （全187）

第IX公共座標

8.09

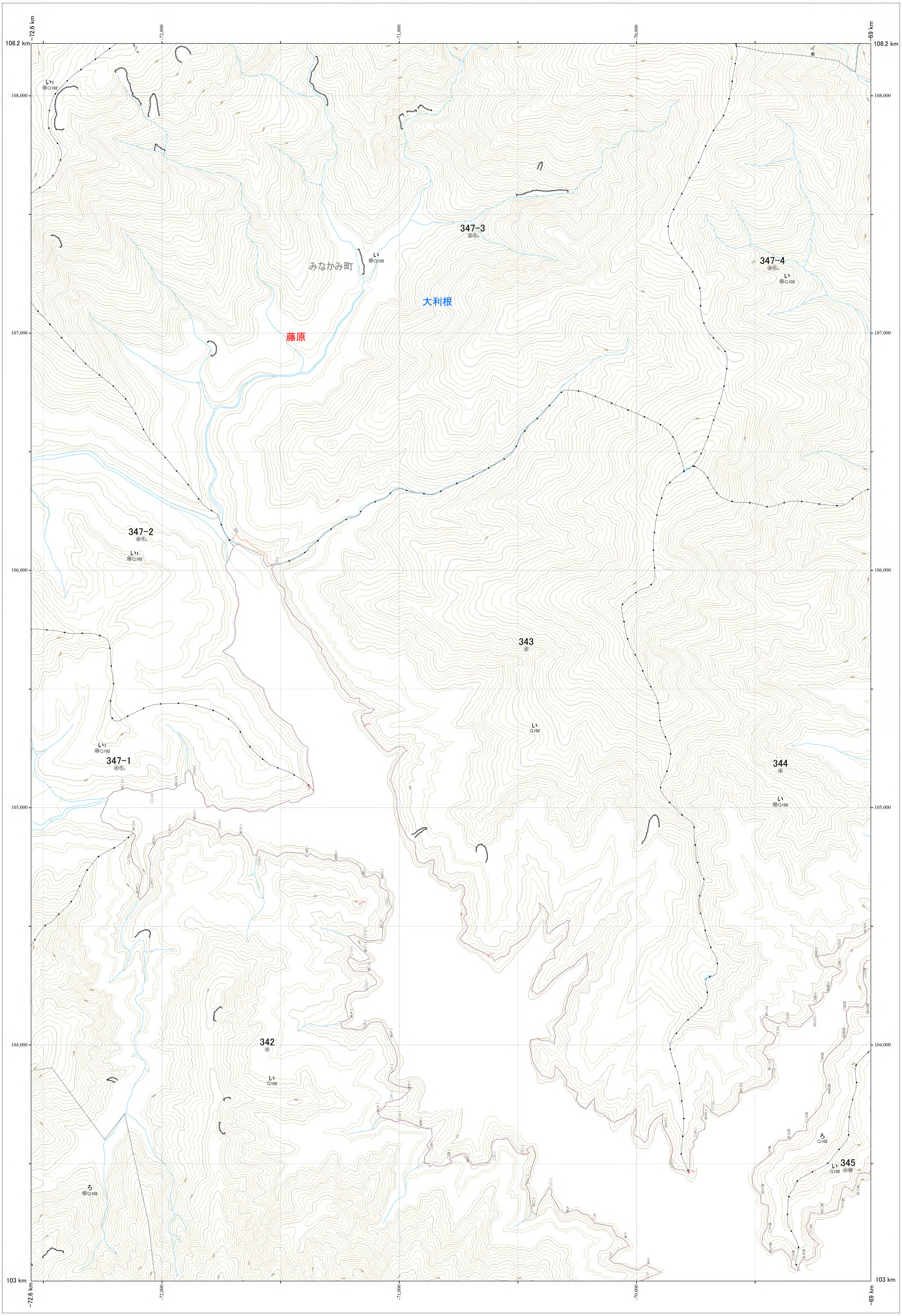

-72.6 km
-72,000
-71,000
-70,000
-69 km
108.2 km
108,000
107,000
106,000
105,000
104,000
103 km
い
Q102
347-3
みなかみ町
大利根
347-4
藤原
347-2
343
347-1
344
342
ろ
345

利根上流 140

林班番号:0341～0345,0347

林班番号:0341～0345,0347

令和七年度 第七次樹立

利根上流 140

関東森林管理局 利根沼田森林管理署

1:5,000
0 100 200 300 400 500 1,000m