関東森林管理局　利根上流森林計画区
利根沼田森林管理署　基本図　101（全187）

8.06

第Ⅸ区公共座標

林班番号：0221～0222,0225～0232,0239～0242,0245～0246



87.1 km
83.6 km
-89.2 km
-83.9 km
-89,000
-88,000
-87,000
-86,000
-85,000
-84,000
87,000
86,000
85,000
84,000
231
232
239
242
みなかみ町
三国嶺・高畑
相俣
230
229
240
大源田外2
241
228
222
三国
227
245
226
225
246
221
冨士新田外1
下ノ段外1

1:5,000

0　100　200　300　400　500　　　　1,000m

利根上流　101

林班番号：0221～0222,0225～0232,0239～0242,0245～0246

利根上流　101

関東森林管理局　利根沼田森林管理署

令和七年度
第七次樹立

関東森林管理局　利根上流森林計画区
利根沼田森林管理署　基本図　102　（全187）

第Ⅸ公共座標

8.07

林班番号：0220,0222,0228～0235,0238～0240

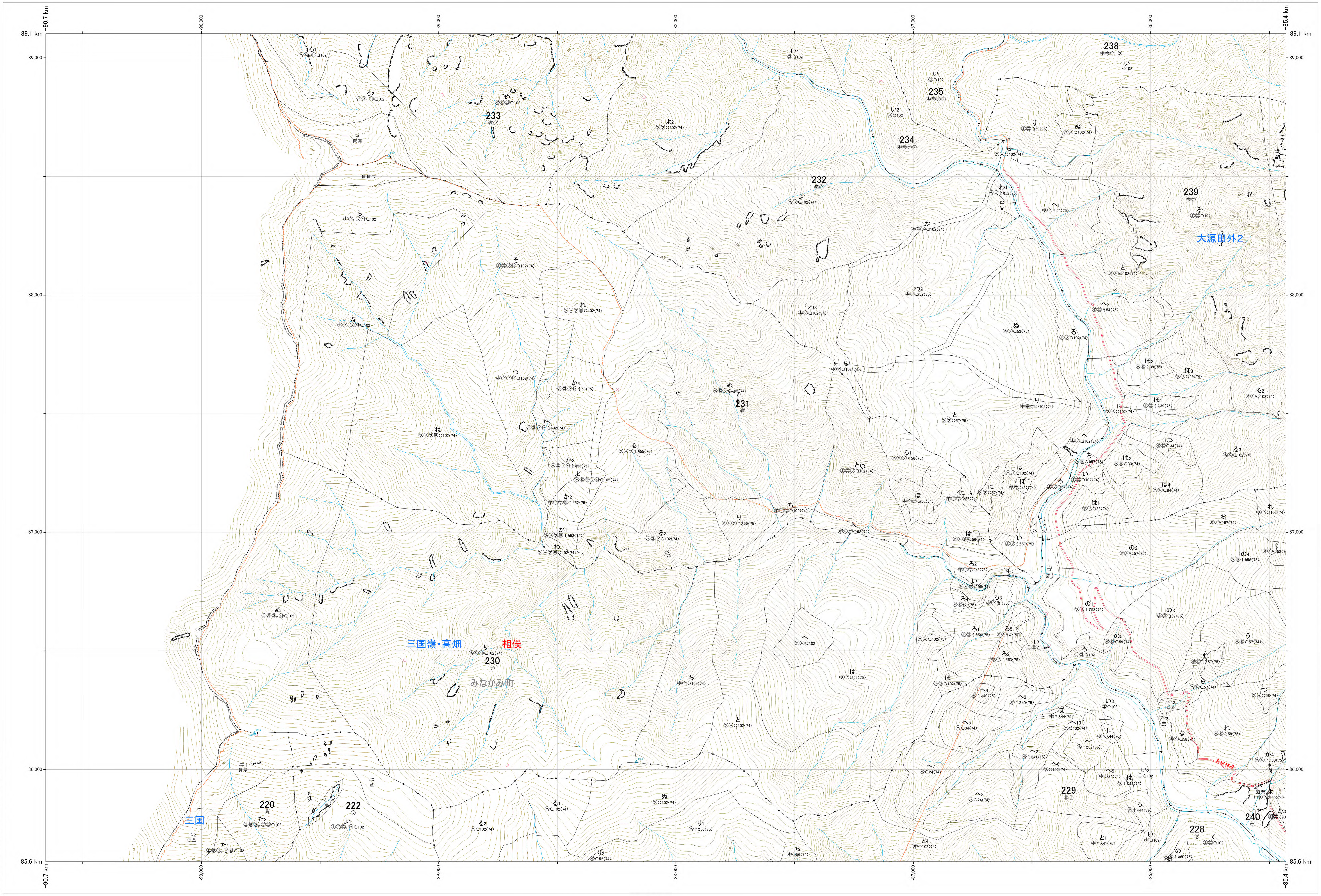

89.1 km
85.6 km
-90.7 km
-85.4 km
-90,000
-89,000
-88,000
-87,000
-86,000
89,000
88,000
87,000
86,000
220
222
228
229
230
231
232
233
234
235
238
239
240
三国嶺・高畑
相俣
みなかみ町
大源田外2
三国

関東森林管理局　利根沼田森林管理署

利根上流　102

1:5,000

0　100　200　300　400　500　　1,000m

利根上流　102

林班番号：0220,0222,0228～0235,0238～0240

令和七年度　第七次樹立

関東森林管理局　利根上流森林計画区
利根沼田森林管理署　基本図　103（全187）

第Ⅸ区公共座標


8.07
89.6 km
86.1 km
-89.7 km
-84.4 km
89,000
88,000
87,000
-89,000
-88,000
-87,000
-86,000
-85,000
みなかみ町
大源田外２
相俣
三国嶺・高畑
229
230
231
232
233
234
235
238
239
240
241
242
222
20
1:5,000
0
100
200
300
400
500
1,000m

林班番号:0229～0235,0238～0242

利根上流　103

林班番号:0229～0235,0238～0242

令和七年度　第七次樹立

関東森林管理局　利根沼田森林管理署

利根上流　103

関東森林管理局　利根上流森林計画区
利根沼田森林管理署　基本図　104（全187）

第区公共座標

8.08

利根上流　104

林班番号：0231～0235,0238～0239

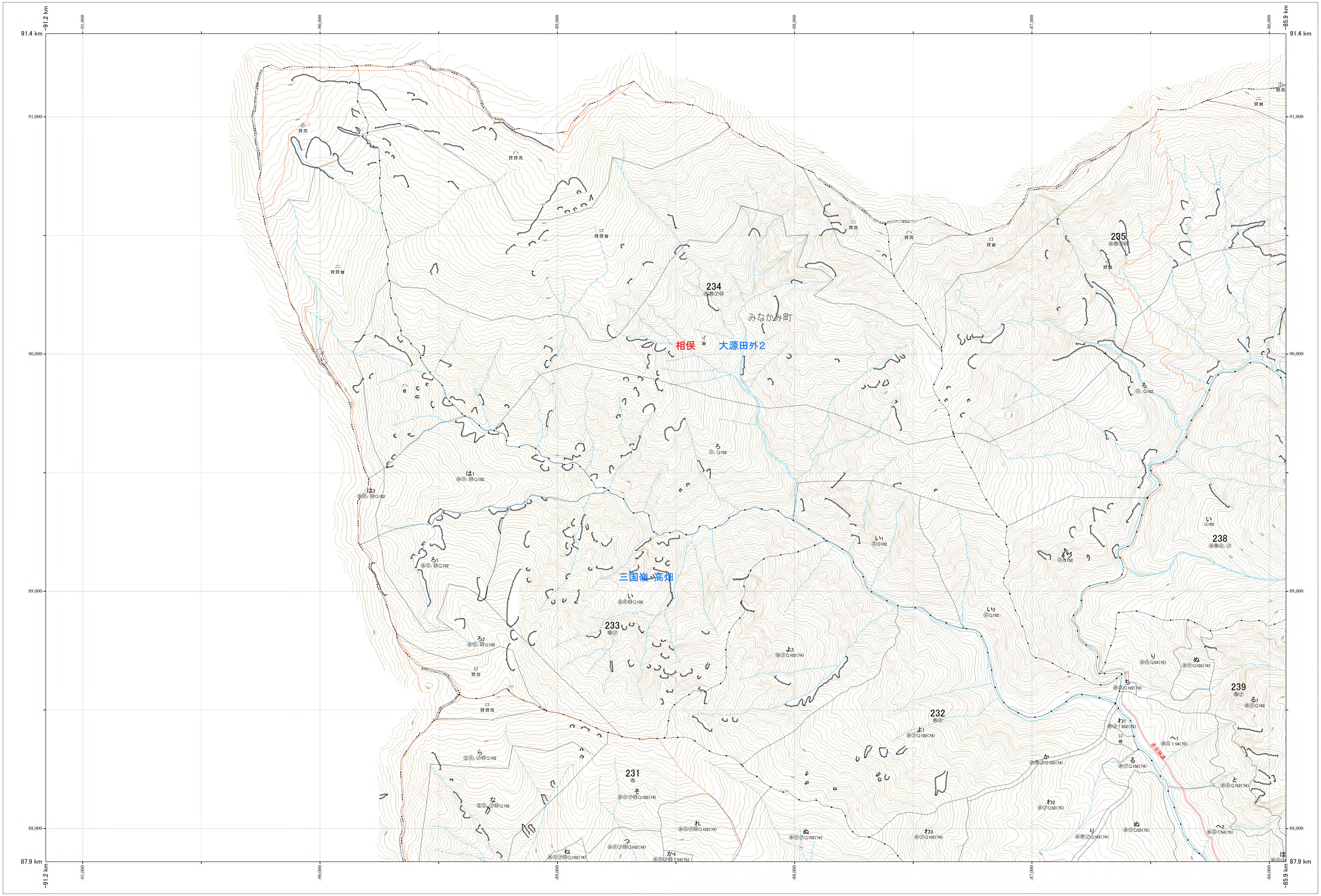

91.4 km
87.9 km
-91.2 km
-85.9 km
-91,000
-90,000
-89,000
-88,000
-87,000
-86,000
91,000
90,000
89,000
88,000
234
235
233
232
231
238
239
みなかみ町
相俣
大源田外２
三国嶺・高畑
赤谷林道
ろ1
は1
は2
ろ2
い
い1
い2
よ1
よ2
ら
な
そ
れ
つ
ね
ぬ
わ1
わ2
わ3
ち
り
る
る1
へ1
へ2
と
ほ
か
か4
水立Q102〈74〉
水立Q53〈75〉
水プQ102〈74〉
水プ↑カ52〈75〉
水立♀54〈75〉
水プQ53〈75〉
水帯プQ102〈74〉
水立Q102
鳥プ
ロ
岩

林班番号：0231～0235,0238～0239

令和七年度　第七次樹立

利根上流　104

関東森林管理局　利根沼田森林管理署

1:5,000

0　100　200　300　400　500　1,000m

関東森林管理局　利根上流森林計画区
利根沼田森林管理署　基本図　105　（全187）

第区公共座標

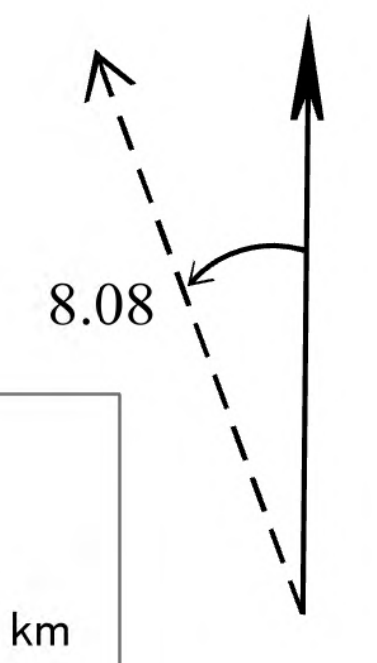

利根上流　105

林班番号:0232～0239,0242～0243,0308～0309

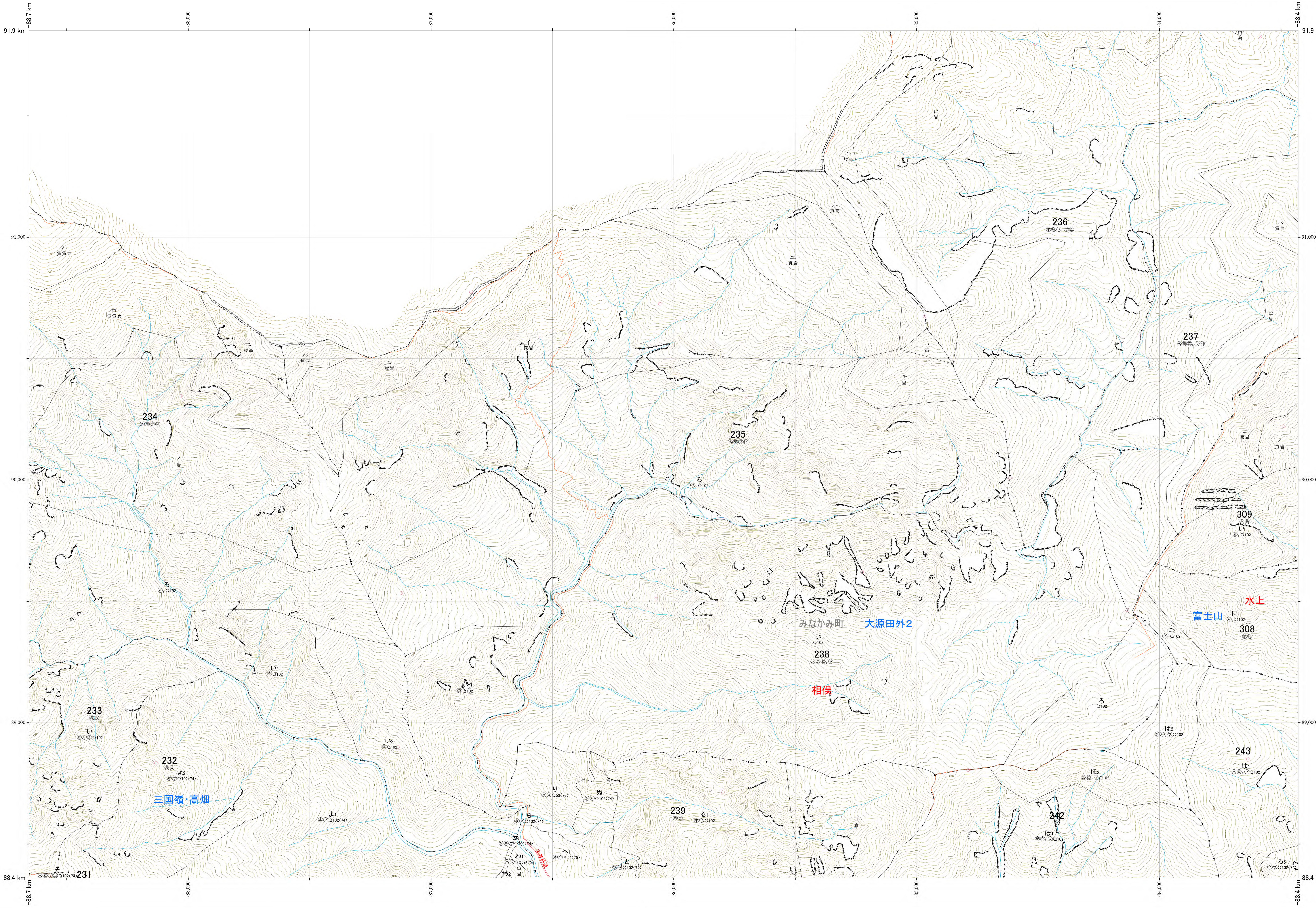
91.9 km
88.4 km
-88.7 km
-83.4 km
-88,000
-87,000
-86,000
-85,000
-84,000
91,000
90,000
89,000
231
232
233
234
235
236
237
238
239
242
243
308
309
みなかみ町
大源田外2
相俣
水上
富士山
三国嶺・高畑

令和七年度　第七次樹立

関東森林管理局　利根沼田森林管理署

利根上流　105

1:5,000

0　100　200　300　400　500　1,000m

関東森林管理局　利根上流森林計画区
利根沼田森林管理署　基本図　106　（全187）

第Ⅸ公共座標

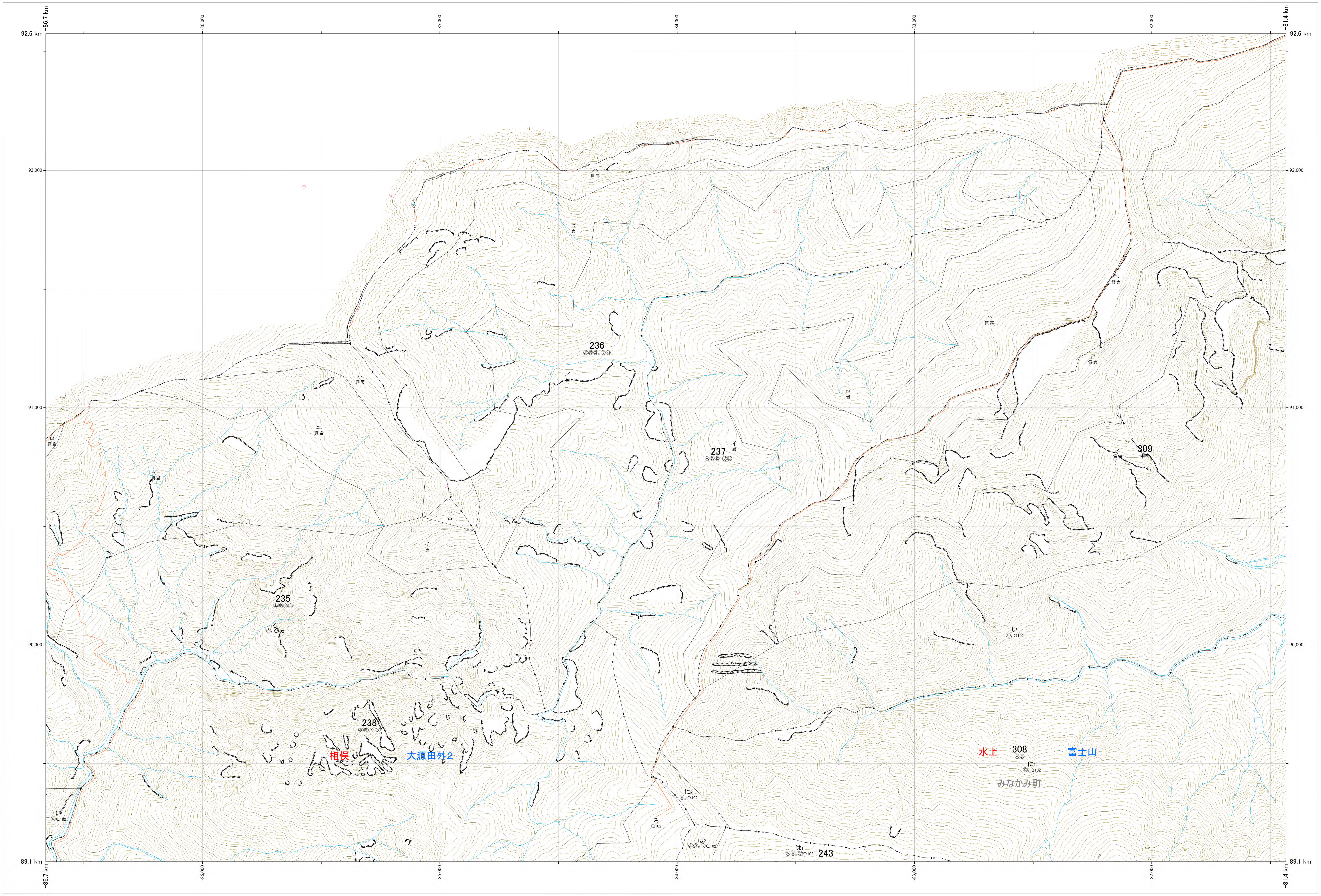
8.07
-86.7 km
-86,000
-85,000
-84,000
-83,000
-82,000
-81.4 km
92.6 km
92,000
91,000
90,000
89.1 km
ハ
貫高
ロ
岩
236
㊌㊍㊦ト㋫㊂
イ
岩
ホ
貫高
ニ
岩
ト
高
チ
岩
237
㊌㊍㊦ト㋫㊂
イ
岩
ロ
岩
ハ
貫高
ハ
貫岩
ロ
貫岩
309
ロ
貫岩
貫岩
235
㊌㊍㋫㊂
ろ
㊦1 Q102
238
㊌㊍㊦1 ㋫
相俣
い
Q102
大源田外2
い
Q102
に2
㊦2 Q102
ろ
Q102
は2
㊌㊦2 ㋫Q102
は1
㊌㊦2 ㋫Q102
243
い
Q102
水上
308
㊌㊍
に1
㊦2 Q102
富士山
みなかみ町
1750
1650
1600
1550
1500

林班番号：0235～0238,0243,0308～0309

利根上流　106

関東森林管理局　利根沼田森林管理署

林班番号：0235～0238,0243,0308～0309

利根上流　106

令和七年度　第七次樹立

1:5,000

0　100　200　300　400　500　　1,000m

関東森林管理局　利根上流森林計画区
利根沼田森林管理署　基本図　107（全187）

第Ⅸ公共座標　8.07

利根上流　107

林班番号：0229～0232,0234～0245,0308～0309



91.2 km
86 km
-87.1 km
-83.6 km
91,000
90,000
89,000
88,000
87,000
-87,000
-86,000
-85,000
-84,000
229
230
231
232
234
235
236
237
238
239
240
241
242
243
244
308
309
みなかみ町
大源田外２
相俣
水上
富士山
三国嶺・高畑

1:5,000

0　100　200　300　400　500　　　　1,000m

関東森林管理局　利根沼田森林管理署

利根上流　107

令和七年度　第七次樹立

関東森林管理局　利根上流森林計画区
利根沼田森林管理署　基本図　108 （全187）

第Ⅸ公共座標

利根上流　108

8.06
88.2 km
83.3 km
86.8 km
88,000
87,000
86,000
85,000
84,000
−86,000
−85,000
−84,000
みなかみ町 相俣
大源田外2
富士新田外1
下ノ段外1
三国嶺・高畑
勢戸山外1
224
225
226
227
228
229
230
231
232
239
240
241
242
243
244
245
246
247
1:5,000
0 100 200 300 400 500 1,000m

林班番号:0225～0232,0239～0247

林班番号:0225～0232,0239～0247

関東森林管理局　利根沼田森林管理署

利根上流　108

令和七年度　第七次樹立

関東森林管理局　利根上流森林計画区
利根沼田森林管理署　基本図　109（全187）

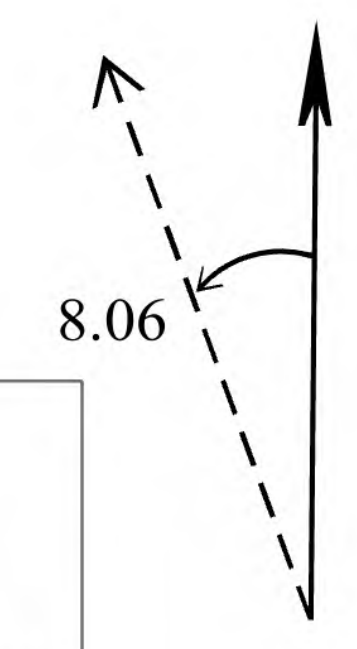

第Ⅸ公共座標


-85.3 km
-85,000
-84,000
-83,000
-82,000
-81.8 km
90.2 km
90,000
89,000
88,000
87,000
86,000
85 km
235
236
237
238
239
240
241
242
243
244
245
246
228
304
305
306
308
309
富士山
水上
大源田外2
みなかみ町
相俣
入山
小出俣林道

利根上流　109

林班番号：0228,0235～0245,0304～0309

林班番号：0228,0235～0245,0304～0309

関東森林管理局　利根沼田森林管理署

利根上流　109

令和七年度　第七次樹立

1:5,000
0　100　200　300　400　500　1,000m

関東森林管理局　利根上流森林計画区
利根沼田森林管理署　基本図　110（全187）

第Ⅸ公共座標　8.05

利根上流　110


86.8 km
-84.6 km
-84,000
-83,000
-82,000
-81.1 km
86,000
85,000
84,000
83,000
82,000
81.6 km
241
242
243
244
245
246
247
248
249
240
228
225
301
303
304
305
大源田外2
みなかみ町
相俣
入山
水上
富士新田外1
下ノ段外1
三国嶺・高畑
アズマヤ
月夜野
南ヶ谷林道
赤谷林道

林班番号：0225,0228,0240〜0249,0301,0303〜0305

林班番号：0225,0228,0240〜0249,0301,0303〜0305

関東森林管理局　利根沼田森林管理署

利根上流　110

令和七年度　第七次樹立

1:5,000

0　100　200　300　400　500　　1,000m